

**UCHWAŁA NR XII/65/2007  
RADY GMINY LESZNO  
z dnia 28 czerwca 2007 r.**

**w sprawie sprostowania błędu w uchwale Nr XXXVII/186/2004 Rady Gminy Leszno z dnia 6 grudnia 2004 r. w sprawie uchwalenia miejscowego planu zagospodarowania przestrzennego Gminy Leszno dla części wsi Leszno.**

Na podstawie art. 18 ust. 2 pkt. 15 ustawy z dnia 8 marca 1990 r. o samorządzie gminnym (Dz. U. z 2001 r. Nr 142 poz. 1591 z późn. zm.), oraz art. 26 ustawy z dnia 7 lipca 1994r. o zagospodarowaniu przestrzennym (Dz. U. z 1999r. Nr 15, poz. 139 ze zm.) w związku z art. 85 ust. 2 ustawy z dnia 27 marca 2003r. o planowaniu i zagospodarowaniu przestrzennym (Dz. U. z 2003r. Nr 80, poz. 717 z późn. zm.) Rada Gminy Leszno uchwala, co następuje:

**§ 1.**

1. Na rysunku miejscowego planu zagospodarowania przestrzennego Gminy Leszno dla części wsi Leszno, stanowiącym załącznik do uchwały Nr XXXVII/186/2004 Rady Gminy Leszno z dnia 6 grudnia 2004 r. w sprawie uchwalenia miejscowego planu zagospodarowania przestrzennego Gminy Leszno dla części wsi Leszno (opublikowanej w Dzienniku Urzędowym Województwa Mazowieckiego z 2005 r., Nr 40, poz. 1003), prostuje się błąd powstały wskutek błędnego naniesienia przeznaczenia terenu „R, tzn. terenu upraw rolnych” na działkach nr ew. 367/5 i 406/1.
2. Sprostowanie błędu, o którym mowa w ust. 1, polega na naniesieniu na rysunek miejscowego planu zagospodarowania przestrzennego Gminy Leszno dla części wsi Leszno, na działkach nr ew. 367/5 i 406/1, przeznaczenia terenu „M, tzn. terenu zabudowy mieszkaniowej jednorodzinnej”- według załącznika graficznego Nr 1 do niniejszej uchwały.
3. Sprostowanie błędu, o którym mowa w ust. 1, polega na naniesieniu na rysunek miejscowego planu zagospodarowania przestrzennego Gminy Leszno dla części wsi Leszno, na działce nr ew. 367/5 przeznaczenia terenu „M, tzn. terenu zabudowy mieszkaniowej jednorodzinnej” według załącznika graficznego Nr 1 do niniejszej uchwały i włączeniu działki nr ew. 367/5 w granice terenu 23M oraz na przesunięciu linii rozgraniczających terenu 23M. Dla działki nr ew. 367/5, włączonej w teren 23M, obowiązują odpowiednio ustalenia wymienione w §§ 22,23,24,25,26,27,28 uchwały Nr XXXVII/186/2004 Rady Gminy Leszno z dnia 6 grudnia 2004 r. w sprawie uchwalenia miejscowego planu zagospodarowania przestrzennego Gminy Leszno dla części wsi Leszno.
4. Sprostowanie błędu, o którym mowa w ust. 1, polega na naniesieniu na rysunek miejscowego planu zagospodarowania przestrzennego Gminy Leszno dla części wsi Leszno, na działce nr ew. 406/1 przeznaczenia terenu „M, tzn. terenu zabudowy mieszkaniowej jednorodzinnej” według załącznika graficznego Nr 1 do niniejszej uchwały i włączeniu działki nr ew. 406/1 w granice terenu 18M oraz na przesunięciu linii rozgraniczających terenu 18M. Dla działki nr ew. 406/1, włączonej w teren 18M, obowiązują odpowiednio ustalenia wymienione w §§ 22,23,24,25,26,27,28 uchwały Nr

XXXVII/186/2004 Rady Gminy Leszno z dnia 6 grudnia 2004 r. w sprawie uchwalenia miejscowego planu zagospodarowania przestrzennego Gminy Leszno dla części wsi Leszno.

5. Pozostałe postanowienia zawarte w treści uchwały oraz w załączniku do uchwały, o której mowa w ust. 1, pozostają w dotychczasowym brzmieniu.
6. Dołącza się załącznik graficzny, stanowiący załącznik nr 1 do mniejszej uchwały.

**§ 2.**

Wykonanie uchwały powierza się Wójtowi Gminy Leszno.

**§ 3.**

Uchwała podlega ogłoszeniu w Dzienniku Urzędowym Województwa Mazowieckiego w formie obwieszczenia.

**§ 4.**

Uchwała wchodzi w życie po upływie 14 dni od dnia ogłoszenia w Dzienniku Urzędowym Województwa Mazowieckiego.

PRZEWODNICZĄCA  
RADY GMINY  
*Barbara Kosińska*  
mgr Barbara Kosińska





MIEJSCOWY PLAN ZAGOSPODAROWANIA PRZESTRZENNEGO  
GMINY LESZNO DLA CZĘŚCI WSI LESZNO  
FRAGMENT RYSUNKU PLANU

SKALA 1:2000

Załącznik Nr 1  
do Uchwały Nr XII/65/2007  
Rady Gminy Leszno  
z dnia 28 czerwca 2007r.



LEGENDA

	BŁĘDNIIE USTALONE PRZEZNACZENIE TERENU
	ZMIANY
	ZMIENIONE LINIE ROZGRANICZAJĄCE TERENY O RÓŻNYM PRZEZNACZENIU
	ZMIENIONE PRZEZNACZENIE TERENU

RADA GMINY LESZNO  
ul. warszawski zachodni  
woj. mazowieckie

PRZEWODNICZĄCA  
RADA GMINY  
*Barbara Kosa*