

PRACOWNIA USŁUG GEODEZYJNO-KARTOGRAFICZNYCH
 02-128 Warszawa ul. Jasielska 47/14
 tel. 0-502 067 407 , fax. 0-22 8239605
 MAPA SYTUACYJNO-WYSOKOŚCIOWA
 DO CELOW PROJEKTOWYCH

Terenu położonego : w. Marianów dz. ew. 43/17, 43/18, 43/6,
 44/18, 45/6, 47/4, 47/6 i inne wg zakresu (ul. Magnolii) gm. Leszno
 Skala 1 : 500 ; Sekcje: 2N1-2W15-16, 22, 23N3-4W15-16
 (mapa numeryczna)

Teren oznaczony kolorem
 został zaktualizowany pomiarem sytuacyjno-wysokościowym i
 inwentaryzacją urządzeń podziemnych w miesiącu : **luty 2012**
 Nie wyklucza się istnienia w terenie innych, nie wykazanych na
 niniejszej mapie urządzeń podziemnych, które nie były zgłoszone do
 inwentaryzacji.

[Signature]
Wykonawca: MIE. MIROSLAW KILIM
 Upr. geodezyjna 1407439

W-wa, dn. : **13.03.2012**, Wykonanie mapy

STAROSTA WARSZAWSKI ZACHODNI
 OSRODEK DOKUMENTACJI
 GEODEZYJNEJ I KARTOGRAFICZNEJ
 w Ożarowie Mazowieckim
 Reprodukowanie, rozpowszechnianie i wykorzystanie niniejszego
 dokumentu wymaga zezwolenia, o którym mowa w art. 18 ustawy
 z dn. 17 maja 1989r. Prawo geodezyjno i kartograficzne (Dz. U.
 z 2010r. Nr 193, poz. 1284 z późn. zmianami)

Ożarów Mazowiecki, dn. **8 MAR 2012**
 Halina Sobiecka
 Geodeta

STAROSTA WARSZAWSKI ZACHODNI
 OSRODEK DOKUMENTACJI
 GEODEZYJNEJ I KARTOGRAFICZNEJ
 w Ożarowie Mazowieckim
 Halina Sobiecka
 Geodeta

ustanowionym dnia **08 MAR 2012**
 w sprawie: **042-88/2012**
 o przyjęciu do zasobu projektowego i
 wydaniu mapy do celów projektowych
 w sprawie: **042-88/2012**
 o wydaniu inwentaryzacji powołującej przez jednostkę
 do wykonania prac geodezyjnych

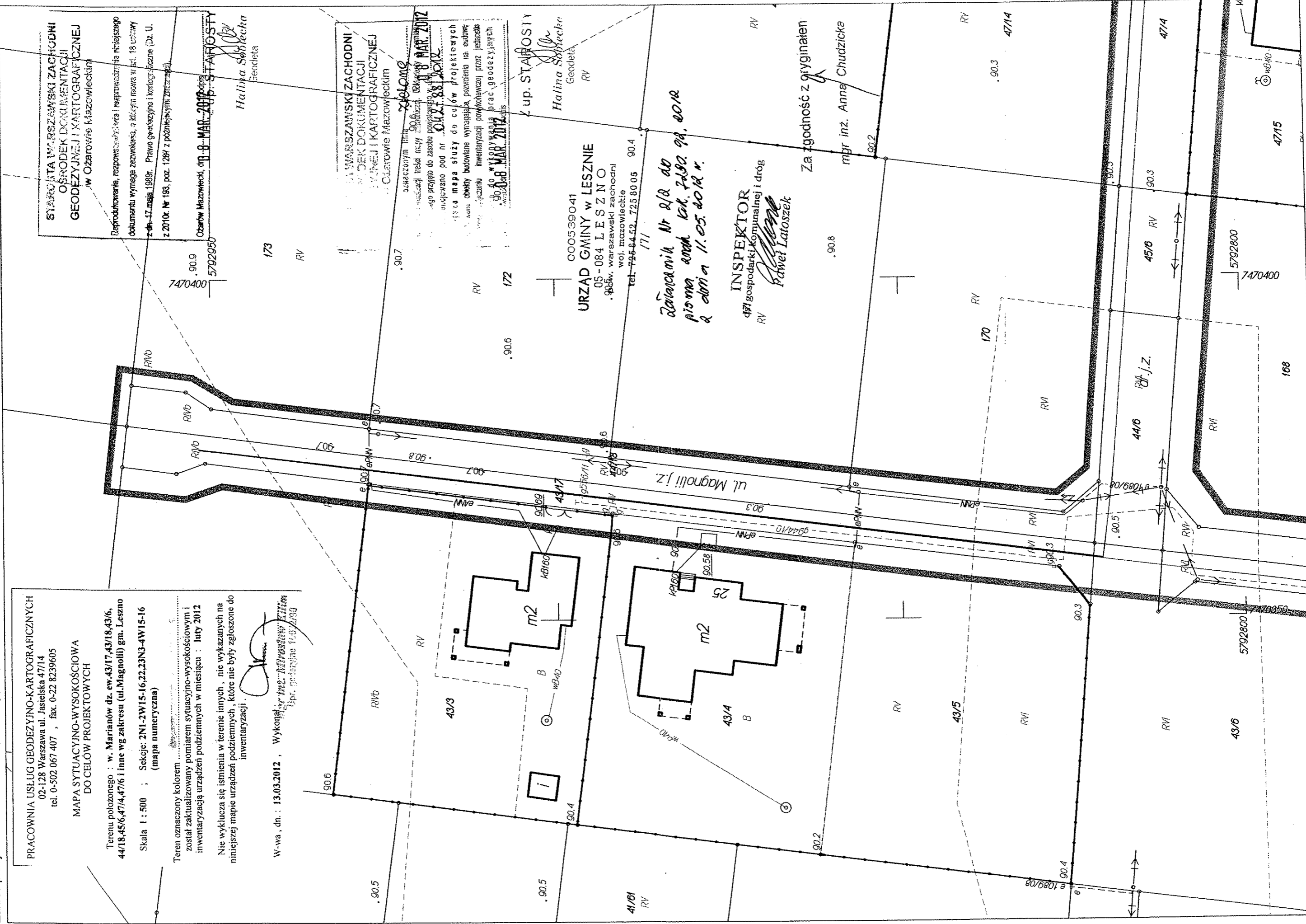
Z up. STAROSTY
 Halina Sobiecka
 Geodeta

000539041
URZĄD GMINY W LESZNE
 05-084 LESZNO
 woj. mazowieckie
 tel. 755-84-52, 725 80 05

Zawarcie Nr 2/8 do
 pisma arch. kat. 7492 9A, 2012
 z dnia 11.05.2012 r.

INSPEKTOR
 437 gospodarki komunalnej i dróg
 Paweł Latoszek

Za zgodność z oryginałem
 mgr inż. Anna Chudzińska



Punkty załamania granic przedstawione na mapie, nie oznaczone symbolem kółka pochodzą z wektoryzacji mapy ewidencyjnej w skali 1:5000.

Położenie tych punktów może nie spełniać wymagań dokładnościowych przewidzianych
 Rozporządzeniem Ministra Rozwoju Regionalnego i Budownictwa w sprawie ewidencji gruntów i budynków (Dz U Nr 38 poz 454 z 2001 r.)
 Strona 1/1

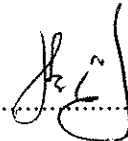
dnia 6.03.2020 r.

OŚWIADCZENIE


Ja, niżej podpisany(a) JOLANTA KRYSZYNA BICZYK
zamieszkały(a) w MARIANÓW przy ul. MAGKOLII 19
legitymujący się dowodem osobistym seria A.I.N. nr 22 95 23
wyrażam zgodę na:

1. zaprojektowanie i wybudowanie przewodu wodociągowego na terenie posesji (działka nr 43/6) stanowiącej moją własność/~~współwłasność~~ i położonej w MARIANÓW, ALEJA MAGKOLII
2. dostęp służb eksploatacyjnych do przewodu w przypadku jego awarii lub konserwacji.

podpis



Za zgodność z oryginałem


mgr inż. Anna Chudzicka



STAROSTA WARSZAWSKI ZACHODNI

05-850 Ożarów Mazowiecki
ul. Poznańska 129/133

tel. (+48) 22 733 72 00
fax..(+48) 22 733 72 01

Ożarów Mazowiecki, 18 maja 2012 r.

OD.KD.6630.563.2012.MW

OPINIA NR 563 /2012 w sprawie koordynacji dokumentacji projektowej

Przedmiot koordynacji : wodociąg

Dla U.G. Leszno

Data wpływu : 2012.05.14

Zgodnie z art. 27 ust. 2 pkt.1 i art. 28 ustawy z dn. 17.05.1989 r. Prawo geodezyjne i kartograficzne (tekst jednolity Dz.U. z 2010r. Nr 193 , poz. 1287 z póź. zm.) oraz § 11 ust. 1 rozporządzenia Ministra Rozwoju Regionalnego i Budownictwa z 2 kwietnia 2001 r. w sprawie geodezyjnej ewidencji sieci uzbrojenia terenu oraz zespołów uzgadniania dokumentacji projektowej (Dz. U. nr 38 poz. 455)

Zespół Koordynacji Dokumentacji Projektowej opiniuje pozytywnie lokalizację obiektu położonego

w. Grądy droga dojazdowa (gm.) dz.ew. 1

**w. Marianów dz.ew. 43/6, droga dojazdowa (gm.) dz.ew. 50/21, 49/7, 47/4, 45/6, 44/6,
ul. Magnolii (dr.gm.) dz.ew. 43/18, 43/17, ul. Cisowa (dr.gm.) dz.ew. 50/47, 50/46
gm. Leszno**

Uwagi i zalecenia:

1. Inwestor powinien uzyskać zezwolenie od zarządcy drogi na umieszczenie urządzeń w pasie drogowym.
2. Przed przystąpieniem do robót należy uzyskać pozwolenie na wejście w teren od zarządzającego ulicami.
3. Wejście w teren uzgodnić z właścicielami działki 43/6.
4. W miejscach zbliżeń do słupów telefonicznych prace wykonywać ręcznie bez naruszania ich posadowienia.
5. W miejscach skrzyżowań i zbliżeń do sieci telekomunikacyjnej prace ziemne wykonywać ręcznie z zachowaniem ostrożności pod nadzorem T.P. S.A. Rejon Centralny Technicznej Obsługi Klienta ul. Brzeska 24, Warszawa.
6. Skrzyżowanie z kablami energetycznymi wykonywać zgodnie z normą SEP N SEP-E-004 . Prace ziemne wykonywać ręcznie z zachowaniem ostrożności , pod nadzorem R.E. Pruszków /tel. 738-23-20 w. 2341 lub 738-23-41/. Na kable nałożyć przepusty dwudzielne .
7. Pod istniejącą linią energetyczną i w jej pobliżu , prace prowadzić z zachowaniem ostrożności.
8. W miejscach zbliżeń do słupów energetycznych roboty ziemne wykonywać ręcznie bez naruszania ich posadowienia .
9. Projekt wodociągu pod względem technicznym uzgodnić w Gminnym Zakładzie Wodociągów i Kanalizacji Leszno ul. Wojska Polskiego 21 .

2 zał. w 2 egz.

Uzgodnienie zachowuje ważność przez okres 3 lat od dnia wydania niniejszej opinii , z zastrzeżeniem §13 ust. 2 Rozporządzenia Ministra Rozwoju Regionalnego i Budownictwa z dn.2001.04.02 , w sprawie geodezyjnej ewidencji sieci uzbrojenia terenu oraz zespołów uzgadniania dokumentacji projektowej.

Z up. STAROSTY

mgr inż. Marek Wojtowicz
Przewodniczący Zespołu Koordynacji
Dokumentacji Projektowej

Za zgodność z oryginałem:

mgr inż. Aneta Chudzicka 23