

**Instal-Net**

Technika instalacyjno-sanitarna

Cybulice Małe, ul. Spokojna 20, 05-152 Czosnów  
 tel. 501-752-845 NIP: 951-106-25-15  
 tel. 22 794-13-36 REGON: 140006994  
 e-mail: instal-net@wp.pl

MBS w Łomiankach Oddział w Czosnowie  
 ul. Gminna 6  
 Nr 39 8009 1046 0012 2379 2002 0001

Temat: (Obiekt): **Projekt budowlany budowy odcinka sieci wodociągowej  
 w ulicy Reginy w Lesznie**

**(dz. nr ew. 706/9, 707/6; obręb 0011 Leszno, jedn. ew. 143204 2 Leszno)**

Klasyfikacja robót wg Wspólnego Słownika Zamówień:

- 45233200-1 Roboty w zakresie różnych nawierzchni
- 45111200-0 Roboty w zakresie przygotowania terenu pod budowę i roboty ziemne
- 45111240-2 Roboty w zakresie odwadniania gruntu
- 45231300-8 Roboty budowlane w zakresie budowy wodociągów i rurociągów do odprowadzania ścieków



Kategoria obiektu: **XXVI – sieci wodociągowe i kanalizacyjne**  
 budowlanego

Adres obiektu: **ulica Reginy, Leszno**

Branża: **Sanitarna**

Stadium: **PB**

Zamawiający: **Gmina Leszno**  
**05-084 Leszno, Al. Wojska Polskiego 21**

	Imię i nazwisko	Nr uprawnień	Podpis
Projektant	<b>mgr inż. Anna Chudzicka</b>	<b>Wa - 384/02</b>	 mgr inż. Anna Chudzicka Upr. bud. do proj. i kier. rob. bud. bez ograniczeń w specjalności instalacyjnej w zakresie sieci, instalacji i urządzeń: wodociągowych i kanaliza- cyjnych, ciepłych, went. i gazowych Wa-384/02
Sprawdził	<b>mgr inż. Małgorzata Flis</b>	<b>Wa-115/02</b>	 mgr inż. Małgorzata Flis Uprawnienia budowlane do projektowania bez ograniczeń nr Wa-115/02 w zakresie sieci, instalacji i urządzeń: wodociągowych i kanalizacyjnych, ciepłych, wentylacyjnych i gazowych

000539041  
 URZĄD GMINY w LESZNIE  
 05-084 LESZNO  
 pow. warszawski zachodni  
 woj. mazowieckie  
 tel. 725 84 52, 725 80 00

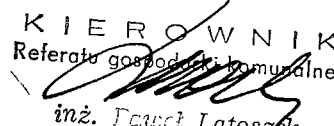
Pod względem technicznym  
 opiniuje bez uwag

ZASTĘPCA KIEROWNIKA  
 Referatu gospodarki komunalnej

  
 mgr inż. Dorota Gamdzyk

05 LIP. 2017

opiniuje bez uwag  
 pod względem technicznym  
 w drodze opinii

KIEROWNIK  
 Referatu gospodarki komunalnej  
  
 inż. Paweł Latoszek

## SPIS ZAWARTOŚCI

<b>I.</b>	<b>Część formalno-prawna</b>	<b>2</b>
	- orientacja	3
	- oświadczenie projektanta i sprawdzającego	4
	- uprawnienia projektanta i sprawdzającego	5-6
	- zaświadczenie o przynależności projektanta i sprawdzającego do Mazowieckiej Okręgowej Izby Inżynierów Budownictwa	7-8
	- warunki techniczne nr 19/2017 z dnia 20.03.2017r. dla projektu i realizacji sieci wodociągowej	9
	- decyzja Nr 531/2017 z 25.04.2017r. o ustaleniu lokalizacji inwestycji celu publicznego – pismo nr ZPGN.6733.27cp.4.2017	10-12
	- decyzja Nr 907/2017 z 26.05.2017r. Wójta Gminy Leszno w sprawie zgody na lokalizację sieci wodociągowej w pasie drogi gminnej	13-15
	- uzgodnienie WZMiUW – pismo nr W/IGM-4105.U.1017.2713/17 z dnia 25.05.2017r.	16-18
	- protokół z narady koordynacyjnej Starosty Warszawskiego Zachodniego z dnia 16.06.2017r. w sprawie NR OD.6630.402.2017	19
	- załącznik graficzny do opinii jw.	20-21
<b>II.</b>	<b>Część projektowa</b>	<b>22</b>
	Mapa do celów projektowych	23-24
A	Opis techniczny do projektu zagospodarowania terenu siecią wodociągową	25
B	Opis techniczny do projektu budowlanego	26-37
1	Projekt zagospodarowania terenu siecią wodociągową	38
2	Profil podłużny przewodu wodociągowego	39
3	Schematy węzłów	40
4	Schemat obudowy skrzynki do zasuw	41
	Opinia geotechniczna z dokumentacją badań podłoża gruntowego	42-56
	Projekt geotechniczny	57-64

## I. Część formalno-prawna


# ORIENTACJA




## OŚWIADCZENIE

Oświadczamy, że „Projekt budowlany budowy odcinka sieci wodociągowej w ulicy Reginy w Lesznie (dz. nr ew. 706/9, 707/6; obręb 0011 Leszno, jedn. ew. 143204\_2 Leszno)” został sporządzony zgodnie z obowiązującymi przepisami i zasadami wiedzy technicznej oraz zgodnie z art. 20 ust. 1 pkt. 1b prawa budowlanego posiada informacje dotyczące bezpieczeństwa i ochrony zdrowia.

Sprawdzający  
mgr inż. Małgorzata Flis

  
**mgr inż. Małgorzata Flis**  
Uprawnienia budowlane do projektowania  
bez ograniczeń nr Wa-115/02  
w zakresie sieci, instalacji i urządzeń:  
wodociągowych i kanalizacyjnych,  
ciepłych, wentylacyjnych i gazowych

Projektant  
mgr inż. Anna Chudzicka

  
**mgr inż. Anna Chudzicka**  
Upr. bud. do proj. i kier. rob. bud. bez ograniczeń  
w specjalności instalacyjnej w zakresie sieci,  
instalacji i urządzeń: wodociągowych i kanaliza-  
cyjnych, ciepłych, went. i gazowych Wa-384/02

**DECYZJA NR 440 IU/02**

Na podstawie art. 13 i 14 ustawy z dnia 7 lipca 1994 r. Prawo budowlane (Dz.U.Nr 89 z 1994 r. poz. 414) z późn.zm.oraz § 9 rozporządzenia Ministra Gospodarki Przestrzennej i Budownictwa z dnia 30 grudnia 1994 r. w sprawie samodzielnych funkcji technicznych w budownictwie (Dz.U.Nr 8 z 1995 r. poz. 38), w związku z art. 104 § 1 i 2 Kpa, po rozpatrzeniu wniosku Pani mgr inż. Anny Katarzyny Chudzikiej, na podstawie dokumentów stwierdzających wymagane wykształcenie i praktykę zawodową oraz na podstawie pozytywnej oceny z egzaminu na uprawnienia budowlane złożonego przed Komisją egzaminacyjną -

**N A D A J Ę**

**Pani Annie Katarzynie Chudzikiej**  
magister inżynier inżynierii środowiska  
ur. dnia 25 czerwca 1963 r. w Warszawie

**UPRAWNIENIA BUDOWLANE  
DO PROJEKTOWANIA I KIEROWANIA ROBOTAMI  
BEZ OGRANICZEŃ  
W SPECJALNOŚCI INSTALACYJNEJ  
W ZAKRESIE SIECI, INSTALACJI I URZĄDZEŃ:  
WODOCIĄGOWYCH I KANALIZACYJNYCH,  
CIEPLNYCH, WENTYLACYJNYCH I GAZOWYCH**

Zgodnie z § 4 ust. 2 rozporządzenia Ministra Gospodarki Przestrzennej i Budownictwa z dnia 30 grudnia 1994 r. uprawnienia budowlane do projektowania bez ograniczeń stanowią również podstawę do sprawdzania projektów budowlanych w specjalności objętej tymi uprawnieniami.

**UZASADNIENIE**

W związku z potwierdzeniem przez Komisję egzaminacyjną, powołaną przez Wojewodę Mazowieckiego Zarządzeniem Nr 111 z dnia 03 czerwca 2002 r., i zmieniającym je Zarządzeniem Nr 185 A z dnia 09.09.2002 r., posiadania przez Panią mgr inż. Annę Katarzynę Chudziką wymaganego prawem wykształcenia oraz praktyki zawodowej koniecznej do uzyskania uprawnień budowlanych w powyższej specjalności i po uzyskaniu pozytywnego wyniku z egzaminu na uprawnienia budowlane - orzeczono jak w sentencji.

Od niniejszej decyzji przysługuje odwołanie do Głównego Inspektora Nadzoru Budowlanego w terminie 14 dni od daty otrzymania decyzji za pośrednictwem Wojewody Mazowieckiego.



Zł. WOJEWODY MAZOWIECKIEGO

mgr inż. arch. Witold Kuczyński  
p.o. Zastępcy Dyrektora Wydziału  
Planowania Regionalnego, Architektury  
i Zagospodarowania Przestrzennego

Za zgodność z oryginałem

mgr inż. Anna Chudzik 5

Warszawa, dnia 21.06.2002r.

Nr ewid.uprawnień: Wa-115/02

DECYZJA NR 112 /U/02

Na podstawie art. 13 i 14 ustawy z dnia 7 lipca 1994 r. Prawo budowlane (Dz.U.Nr 89 z 1994 r. poz. 414) z późn.zm.oraz § 9 rozporządzenia Ministra Gospodarki Przestrzennej i Budownictwa z dnia 30 grudnia 1994 r. w sprawie samodzielnych funkcji technicznych w budownictwie (Dz.U.Nr 8 z 1995 r. poz. 38), w związku z art. 104 § 1 i 2 Kpa, po rozpatrzeniu wniosku Pani mgr inż. Małgorzaty Zofii Flis, na podstawie dokumentów stwierdzających wymagane wykształcenie i praktykę zawodową oraz na podstawie pozytywnej oceny z egzaminu na uprawnienia budowlane złożonego przed Komisją egzaminacyjną,-

N A D A J E

Pani Małgorzacie Zofii Flis  
magistrowi inżynierowi inżynierii środowiska  
ur. dnia 17 października 1963 r. w Warszawie

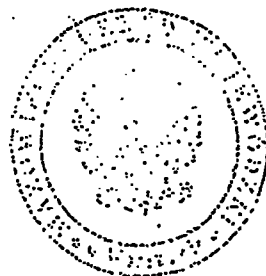
UPRAWNIENIA BUDOWLANE DO PROJEKTOWANIA  
BEZ OGRANICZEŃ  
W SPECJALNOŚCI INSTALACYJNEJ  
W ZAKRESIE SIECI, INSTALACJI I URZĄDZEŃ:  
WODOCIĄGOWYCH I KANALIZACYJNYCH,  
CIEPLNYCH, WENTYLACYJNYCH I GAZOWYCH

Zgodnie z § 4 ust. 2 rozporządzenia Ministra Gospodarki Przestrzennej i Budownictwa z dnia 30 grudnia 1994 r. uprawnienia budowlane do projektowania bez ograniczeń stanowią również podstawę do sprawdzania projektów budowlanych w specjalności objętej tymi uprawnieniami.

UZASADNIENIE

W związku z potwierdzeniem przez Komisję egzaminacyjną, powołaną przez Wojewodę Mazowieckiego Zarządzeniem Nr 111 z dnia 03 czerwca 2002 r., posiadania przez Panią mgr inż. Małgorzatę Zofię Flis wymaganego prawem wykształcenia oraz praktyki zawodowej koniecznej do uzyskania uprawnień budowlanych w powyższej specjalności i po uzyskaniu pozytywnego wyniku z egzaminu na uprawnienia budowlane - orzeczono jak w sentencji.

Od niniejszej decyzji przysługuje odwołanie do Głównego Inspektora Nadzoru Budowlanego w terminie 14 dni od daty otrzymania decyzji za pośrednictwem Wojewody Mazowieckiego.




Z urz. WOJEWODY MAZOWIECKIEGO

*Witold Juczyński*  
mgr inż. arch. Witold Juczyński  
Starszy Opiekun Wzrostu  
Plan. Regionalnego, Architektury  
i Zagospodarowania Przestrzennego

Za zgodność z oryginałem

*Anna Chudzińska*  
mgr inż. Anna Chudzińska



P O L S K A  
I Z B A  
I N Ż Y N I E R Ó W  
B U D O W N I C T W A

## Zaświadczenie

o numerze weryfikacyjnym:

**MAZ-YLG-Z25-WJD \***

Pani ANNA KATARZYNA CHUDZICKA o numerze ewidencyjnym MAZ/IS/1706/01  
adres zamieszkania ul. JANA PAWŁA II 67 m 59, 01-038 WARSZAWA  
jest członkiem Mazowieckiej Okręgowej Izby Inżynierów Budownictwa i posiada wymagane  
ubezpieczenie od odpowiedzialności cywilnej.

Niniejsze zaświadczenie jest ważne od 2017-01-01 do 2017-12-31.

Zaświadczenie zostało wygenerowane elektronicznie i opatrzone bezpiecznym podpisem elektronicznym  
weryfikowanym przy pomocy ważnego kwalifikowanego certyfikatu w dniu 2016-11-29 roku przez:

Mieczysław Grodzki, Przewodniczący Rady Mazowieckiej Okręgowej Izby Inżynierów Budownictwa.


(Zgodnie art. 5 ust 2 ustawy z dnia 18 września 2001 r. o podpisie elektronicznym (Dz. U. 2001 Nr 130 poz. 1450) dane w postaci  
elektronicznej opatrzone bezpiecznym podpisem elektronicznym weryfikowanym przy pomocy ważnego kwalifikowanego certyfikatu są  
równoważne pod względem skutków prawnych dokumentom opatrzonym podpisami własnoręcznymi.)

\* Weryfikację poprawności danych w niniejszym zaświadczeniu można sprawdzić za pomocą numeru weryfikacyjnego zaświadczenia na  
stronie Polskiej Izby Inżynierów Budownictwa [www.piib.org.pl](http://www.piib.org.pl) lub kontaktując się z biurem właściwej Okręgowej Izby Inżynierów  
Budownictwa.

Za zgodność z oryginałem:

mgr inż. Anna Chudzicka





P O L S K A  
I Z B A  
I N Ż Y N I E R Ó W  
B U D O W N I C T W A

## Zaświadczenie

o numerze weryfikacyjnym:

MAZ-SLZ-I47-S4K \*

Pani MAŁGORZATA ZOFIA FLIS o numerze ewidencyjnym MAZ/IS/6024/02

adres zamieszkania ul. SARMACKA 7 C m. 7, 02-972 WARSZAWA

jest członkiem Mazowieckiej Okręgowej Izby Inżynierów Budownictwa i posiada wymagane ubezpieczenie od odpowiedzialności cywilnej.

Niniejsze zaświadczenie jest ważne od 2017-04-01 do 2017-09-30.

Zaświadczenie zostało wygenerowane elektronicznie i opatrzone bezpiecznym podpisem elektronicznym weryfikowanym przy pomocy ważnego kwalifikowanego certyfikatu w dniu 2017-04-03 roku przez:

Mieczysław Grodzki, Przewodniczący Rady Mazowieckiej Okręgowej Izby Inżynierów Budownictwa.

(Zgodnie art. 5 ust 2 ustawy z dnia 18 września 2001 r. o podpisie elektronicznym (Dz. U. 2001 Nr 130 poz. 1450) dane w postaci elektronicznej opatrzone bezpiecznym podpisem elektronicznym weryfikowanym przy pomocy ważnego kwalifikowanego certyfikatu są równoważne pod względem skutków prawnych dokumentom opatrzonym podpisami własnoręcznymi.)

\* Weryfikację poprawności danych w niniejszym zaświadczeniu można sprawdzić za pomocą numeru weryfikacyjnego zaświadczenia na stronie Polskiej Izby Inżynierów Budownictwa [www.piib.org.pl](http://www.piib.org.pl) lub kontaktując się z biurem właściwej Okręgowej Izby Inżynierów Budownictwa.

Za zgodność z oryginałem

mgr inż. Anna Chudzicka 8



Gmina  
LESZNO

GK.7021.WT.19.2017.DG

## **Warunki techniczne nr 19/2017 z dnia 20.03.2017r. dla projektu i realizacji sieci wodociągowej**

**Gmina Leszno – właściciel działki nr ewid. 706/9, ul. Reginy w miejscowości Leszno**

Gmina Leszno właściciel i zarządzający siecią wodociągową – ustala następujące warunki techniczne dla projektu i realizacji sieci wodociągowej:

### **I. Warunki dla projektu**

1. Zaprojektować nowy odcinek sieci wodociągowej  $\varnothing$  90 (PE 100 SDR17 na ciśnienie nominalne PN 10) na działce nr ewid. 706/9 stanowiącej drogę gminną.
2. Połączenie z istniejącym wodociągiem gminnym DN 150 zaprojektować z dodatkowymi 2 zasuwami odcinającymi DN 80 na wodociągu projektowanym i DN 150 na wodociągu istniejącym za połączeniem, zgodnie z kierunkiem przepływu wody (zasuwy powinny posiadać suchą strefę uszczelnienia trzpienia, których oringi można wymieniać przy pracującej zasuwie w dowolnym ustawieniu klina).
3. Na wodociągu zaprojektować hydranty p.poż. DN 80 (zalecany klasy AKWA lub równoważna) z zasuwą odcinającą (zasuwa powinna posiadać suchą strefę uszczelnienia trzpienia, której oringi można wymieniać przy pracującej zasuwie w dowolnym ustawieniu klina).
4. Trasę wodociągu przedstawić do uzgodnienia na naradzie koordynacyjnej.
5. Dokumentację projektową należy uzgodnić w Urzędzie Gminy Leszno.

### **II. Warunki dla realizacji**

1. Roboty ziemne należy wykonać zgodnie z normą PN-B-10736/99 – „Roboty ziemne. Wykopy otwarte dla przewodów wodociągowych i kanalizacyjnych. Warunki techniczne wykonania” oraz z normą PN-68/B-06050 – „Roboty ziemne budowlane. Wymagania w zakresie wykonywania i badania przy odbiorze”.
2. Minimalne zagłębienie przewodów wodociągowych musi wynosić 1,4 m.
3. Sieć wodociągową należy ułożyć na podsypce piaskowej o grubości 20 cm. Materiał do podsypki nie może zawierać ostrych kamieni lub innego łamanego materiału.
4. Obsypkę sieci wodociągowej należy wykonać po inspekcji i zatwierdzeniu zakończonego posadowienia. Grubość warstwy obsypki powinna wynosić przynajmniej 20 cm (po zagęszczeniu) powyżej wierzchu przewodu. Materiał służący do wypełnienia musi spełniać te same warunki, co materiał do wykonania podłoża.
5. Nad siecią wodociągową należy ułożyć taśmę lokalizacyjno – ostrzegawczą.
6. Po wykonaniu sieci wodociągowej i przyłącza należy przeprowadzić próbę szczelności przewodów pod nadzorem przedstawiciela Inwestora.
7. Po uzyskaniu pozytywnych wyników próby szczelności i zasypaniu wykopów należy wykonać płukanie i dezynfekcję przewodów.
8. Trasa sieci musi być wytyczona przez uprawnionego geodetę, a tyczenie potwierdzone wpisem do dziennika budowy.
9. Przed zasypaniem ułożonej sieci wymaga ona odbioru (wizualnego) przedstawiciela Inwestora.
10. Wykonany odcinek sieci należy oznakować zgodnie z przepisami (tabliczki określające położenie zasuwę głównej, zasuwę hydrantowej, skrzynki uliczne zabezpieczone prefabrykatami).

11. Warunkiem odbioru jest dostarczenie przez Wykonawcę pozytywnych wyników badań bakteriologicznych jakości wody z wykonanego odcinka sieci. Pobór prób wody odbywa się przez uprawnionego pracownika PSSE w Ożarowie Maz. lub innej uprawnionej do tego jednostki w obecności uprawnionego pracownika Gminy.
12. Zakończenie robót powinno być poświadczane odpowiednim wpisem wykonawcy do dziennika budowy i udzieleniem gwarancji na wykonane prace.
13. Przebieg trasy sieci musi być potwierdzony powykonawczą inwentaryzacją geodezyjną.

Pozostałe warunki określone zostaną podczas prowadzonej procedury dla wyłonienia Wykonawcy inwestycji.

Osobą upoważnioną z ramienia Gminy do udzielania informacji i wyjaśnień dotyczących „warunków technicznych” oraz nadzoru przebiegu prac i ich odbioru jest:  
**z-ca kierownika Referatu gospodarki komunalnej – Dorota Gamdzyk**  
tel. 509-059-673, fax. (22) 725-81-90

Z up. W O J T A  
  
inż. Paweł Latoszek  
Kierownik Referatu  
gospodarki komunalnej  
.....

- **ww. warunki techniczne są ważne przez 2 lata licząc od daty sporządzenia,**
- **warunki techniczne wymagają zmiany, jeżeli w tym czasie nastąpiła stosowna zmiana uzbrojenia terenu.**

Otrzymałem/am .....  
(podpis właściciela nieruchomości lub osoby upoważnionej - potwierdzenie zapoznania się z niniejszymi warunkami).

Leszno, dnia 25 kwietnia 2017 r.

**DECYZJA NR 531 / 2017**

**O USTALENIU LOKALIZACJI INWESTYCJI CELU PUBLICZNEGO**

Na podstawie art. 4 ust. 2 pkt 1, art. 50 ust.1, art. 51 ust.1, art. 52, art. 53 ust. 3-5, art. 54 ustawy z dnia 27 marca 2003 r. o planowaniu i zagospodarowaniu przestrzennym (tekst jednolity- Dz. U. z 2016 r. poz. 778, z późn. zm.) oraz art. 104 ustawy z dnia 14 czerwca 1960 r. Kodeks Postępowania Administracyjnego (tekst jednolity – Dz. U. z 2016 r. poz. 23, z późn. zm.)

**ustalam na rzecz:**

**GMINY LESZNO**

**lokalizację inwestycji celu publicznego**

dla inwestycji polegającej na **budowie sieci wodociągowej rozdzielczej** na działce o nr ew.: **706/9** położonej we wsi **Leszno**, w gminie Leszno.

**I. Rodzaj inwestycji**

1. Budowa obiektu infrastruktury technicznej.
2. Przedmiotowa inwestycja planowana jest dla obsługi działek przy ul. Reginy we wsi Leszno, gm. Leszno.

**II. Warunki i wymagania ochrony i kształtowania ładu przestrzennego**

1. Przewód wodociągowy, wykonany z rur PE D110, o długości około 330 m, należy zlokalizować w pasie drogowym ul. Reginy, dz. ew. nr 706/9 we wsi Leszno (w obszarze wskazanym na załączniku graficznym) i połączyć z istniejącą siecią wodociągową biegnącą wzdłuż ul. Warszawskiej w Lesznie.

**III. Ochrona środowiska, przyrody i krajobrazu**

1. Inwestycja nie może powodować uciążliwości dla środowiska.
2. Zgodnie z Rozporządzeniem Rady Ministrów w sprawie przedsięwzięć mogących znacząco oddziaływać na środowisko (tekst jednolity- Dz. U. z 2016 r. poz. 71) projektowane przedsięwzięcie nie zostało zaliczone do przedsięwzięć mogących znacząco oddziaływać na środowisko, dla których sporządzenie raportu może być wymagane.
3. Nakazuje się ograniczenie wycinania i niszczenia istniejącej zieleni – pojedynczych drzew lub ich skupisk, obsadzeń dróg i rowów, zieleni śródpolnej oraz innych zadrzewień i zakrzewień. W przypadku konieczności wycinki należy uzyskać na nią zgodę z Urzędu Gminy Leszno w odrębnym postępowaniu, w związku z art.1 pkt 3 tiret trzecie ustawy z dnia 16 grudnia 2016r. o zmianie ustawy o ochronie przyrody oraz ustawy o lasach (Dz. U. z 2016 r. poz. 2249).
4. Ustala się obowiązek przekazania do WZMiUW w Warszawie, Inspektorat w Grodzisku Mazowieckim ul. Traugutta 4a, 1 egzemplarz kopii mapy powykonawczej przebiegu trasy inwestycji, a w przypadku przebudowy urządzeń melioracyjnych jeden egzemplarz dokumentacji zmian w sieci drenarskiej.
5. Zlokalizowanie sieci wodociągowej nie może naruszać przepisów:
  - a) ustawy z dnia 27 kwietnia 2001 r. – Prawo ochrony środowiska (tekst jednolity – Dz. U. z 2017 r. poz. 519),
  - b) ustawy z dnia 3 lutego 1995 r. O ochronie gruntów rolnych i leśnych (tekst jednolity – Dz. U. z 2015 r. poz. 909, z późn. zm),
  - c) ustawy z dnia 16 kwietnia 2004 r. O ochronie przyrody (tekst jednolity - Dz. U. z 2016 r. poz. 2134 z późn. zm.),

- d) ustawy z dnia 18 lipca 2001r. Prawo wodne (tekst jednolity – Dz. U. z 2015 r. poz. 469, z późn. zm.).

#### **IV. Ustalenia dotyczące obsługi w zakresie infrastruktury technicznej**

1. Projektowany przewód wodociągowy będzie zlokalizowany w pasie drogowym ul. Reginy, działka ew. nr 706/9 we wsi Leszno.
2. Połączenie z wodociągiem gminnym – zgodnie z warunkami technicznymi określonymi przez Gminny Zakład Wodociągów i Kanalizacji w Lesznie.
3. Nakazuje się zachowanie odległości od wszelkich istniejących sieci oraz urządzeń podziemnych i naziemnych zgodnie z przepisami Rozporządzenia Ministra Infrastruktury z dnia 12 kwietnia.2002r. w sprawie warunków technicznych, jakim powinny odpowiadać budynki i ich usytuowanie (Dz. U. z 2015 r. poz. 1422) oraz przepisami branżowymi.

#### **V. Wymagania dotyczące ochrony interesów osób trzecich**

Projektowana inwestycja nie może ograniczać dostępu do drogi publicznej, korzystania z wody, kanalizacji, energii elektrycznej i ciepłej, środków łączności, dopływu światła dziennego do pomieszczeń przeznaczonych na pobyt ludzi oraz nie może powodować przekroczenia dopuszczalnych standardów emisyjnych.

#### **VI. Inne warunki wynikające z przepisów szczególnych**

1. Rozwiązania przyjęte w projektowanej inwestycji muszą być zgodne z obowiązującymi przepisami szczególnymi i Polską Normą.
2. Dokumentacja projektowa oraz prace budowlane muszą być prowadzone zgodnie z przepisami Ustawy z dnia 7 lipca 1994 r. Prawo Budowlane (tekst jednolity – Dz.U. z 2016 r. poz. 290 z późn. zm.).
3. Inwestycję należy realizować zgodnie z ustawą z dnia 21 marca 1985 r. O drogach publicznych (tekst jednolity – Dz.U. z 2016 r., poz. 1440 z późn. zm.).
4. Projektowana sieć musi spełniać warunki zawarte w Rozporządzeniu Ministra Transportu i Gospodarki Morskiej z dnia 02.03.1999r. w sprawie warunków technicznych, jakim powinny odpowiadać drogi publiczne i ich usytuowanie (tekst jednolity – Dz.U. z 2016 r., poz. 124) oraz w innych przepisach odrębnych.
5. W przypadku, gdy przebieg istniejących sieci koliduje z projektowaną inwestycją, przełożenie w/w zamierzenia należy uzgodnić z zarządcą oraz użytkownikami sieci.

#### **VII. Termin ważności decyzji**

Decyzja jest ważna bezterminowo, przy jednoczesnym spełnieniu warunku, że organ, który wydał decyzję o warunkach zabudowy nie stwierdził jej wygaśnięcia.

Zgodnie z art. 65 ustawy o planowaniu i zagospodarowaniu przestrzennym, organ który wydał decyzję o warunkach zabudowy stwierdza jej wygaśnięcie, jeżeli:

- a) inny wnioskodawca uzyskał pozwolenie na budowę,
- b) dla danego terenu uchwalono plan miejscowy, którego ustalenia są inne niż w wydanej decyzji.

#### **VIII. Integralną część decyzji stanowi załącznik graficzny sporządzony na kopii mapy zasadniczej w skali 1 : 1 000.**

#### **Uzasadnienie**

Gmina Leszno wystąpiła z wnioskiem o ustalenie lokalizacji inwestycji celu publicznego polegającej na budowie sieci wodociągowej rozdzielczej na działce o nr ew.: **706/9** położonej we wsi **Leszno**, w gminie Leszno.

Przedmiotowa inwestycja wymaga stosownie do art. 50 ust.1 ustawy z dnia 27 marca 2003r. o planowaniu i zagospodarowaniu przestrzennym, ustalenia lokalizacji inwestycji celu publicznego.

Decyzję wydano zgodnie z art. 4 pkt 2 ust. 1 w/w ustawy po przeprowadzeniu analizy, o której mowa w art. 53 pkt 3 oraz po uzyskaniu uzgodnień z:

- Starostą Warszawskim Zachodnim – postanowieniem nr 119/GM/2017 z dnia 18.04.2017 r.; znak: GM.6123.1.79.2017.AO,


- Marszałkiem Województwa Mazowieckiego — postanowieniem z dnia 13.04.2017 r.; znak: WZMiUW.W/IGM-0231.47.64/17,
- Dyrektorem Kampinoskiego Parku Narodowego – postanowieniem z dnia 13.04.2017 r.; znak: DOso – 4082/35/17.

W związku z powyższym, stosownie do treści art. 53 ust. 4 pkt 6, 7 ustawy z dnia 27 marca 2003 r. o planowaniu i zagospodarowaniu przestrzennym (tekst jednolity- Dz. U. z 2016 r. poz. 778, z późn. zm.) oraz Rozporządzenia Ministra Infrastruktury z dnia 26 sierpnia 2003r. ustalono niniejsze warunki lokalizacji inwestycji celu publicznego.

Niniejsza decyzja nie rodzi praw do terenu oraz nie narusza prawa własności i uprawnień osób trzecich (art. 63 ust. 2 ustawy o planowaniu i zagospodarowaniu przestrzennym). Zgodnie z art. 63 ust. 4 tejże ustawy wnioskodawcy, który nie uzyskał prawa do terenu, nie przysługuje roszczenie o zwrot nakładów poniesionych w związku z otrzymaną decyzją, ustalającą warunki zabudowy.

**Od niniejszej decyzji służy stronom odwołanie do Samorządowego Kolegium Odwoławczego w Warszawie za moim pośrednictwem w terminie 14 dni od dnia doręczenia.**

Projekt decyzji przygotowały:  
 dr inż. arch. Małgorzata A. Mirecka  
 nr członkowski w Izbie Urbanistów Polskich WA-339  
 mgr inż. Agnieszka Malinowska  
 Kierownik Referatu ZPIGN UG Leszno  
 mgr Marlena Liszkiewicz,  
 insp. ds. zagospodarowania przestrzennego



Z up. WÓJTA  
 Grzegorz Bondażkiewicz  
 Zastępca Wójta

Otrzymują:

1. **Wnioskodawca:** Gmina Leszno  
**Pełnomocnik wnioskodawcy:** Instal - Net  
 05-152 Czosnów, Cybulice Małe, ul. Spokojna 20
2. Urząd Gminy Leszno- a/a

KOPIA MAPY ZASADNICZEJ

SKALA 1:1000  
 obr. Leszno 0011: dz. 706/9



Poświadczam się, zgodność niniejszej kopii z treścią materiału państwowego zasobu geodezyjnego i kartograficznego	
Organ prowadzący państwowy zasób geodezyjny i kartograficzny	STAROSTA WARSZAWSKI ZACHODNI
Nazwa materiału zasobu	Mapa zasadnicza
Identyfikator ewidencyjny materiału zasobu	P.1432.2014. 5005
Data wykonania kopii	2017.02.08
Imię, nazwisko i podpis osoby reprezentującej organ	mgr Andrzej Nietrzebka

Ożarów Mazowiecki dn. 08.02.2017  
 Sporządził(a) wydruk: Monika Nietrzebka

**Załącznik graficzny**

Mapa niniejsza stanowi integralną część decyzji o ustaleniu lokalizacji inwestycji celu publicznego wydanej przez Wójta Gminy Leszno

NR 531 / 2017  
 z dnia 25.04.2017 r.  
 znak: ZPG.N.6733.27cp.4.2017

dla inwestycji polegającej na:  
**budowie sieci wodociągowej rozdzielczej**  
 na działce o nr ew. 706/9 we wsi Leszno, gm. Leszno.

**LEGENDA:**  
 A - G - granice terenu inwestycji

Z. up. W. OJTA  
 Grzegorz Banyszczykiewicz  
 Zastępca Wójta

SKALA 1 : 1000

## DECYZJA Nr 907/2017

Na podstawie art.39 ust. 3-3a ust. 4-5 Ustawy z dnia 21 marca 1985 r. o drogach publicznych (tekst jedn. Dz. U z 2013 r. Nr 0, poz. 260 ze zm.) i art. 104 ustawy z dnia 14 czerwca 1960r. Kodeks postępowania administracyjnego ( tekst jedn. Dz. U. z 2013r. Nr 0 poz. 267 ze zm.) oraz na podstawie uchwały Rady Gminy Leszno z dnia 29 czerwca 2004 r. Nr XXX/156/2004, po rozpatrzeniu wniosku z dnia 17.05.2017 r. (wpłynęło dn. 22.05.2017 r.) złożonego w imieniu inwestora Gminy Leszno al. Wojska Polskiego 21 05-084 Leszno, przez Instal-Net Cybulice Małe ul. Spokojna 20, 05-152 Czosnów w sprawie zezwolenia na lokalizację infrastruktury technicznej (sieć wodociągowa) w pasie drogowym drogi gminnej ul. Reginy dz. nr 706/9 i 707/6 obręb Leszno

### ZEZWALAM

Gminie Leszno z siedzibą al. Wojska Polskiego 21 05-084 Leszno, na lokalizację infrastruktury technicznej (sieć wodociągowa), w pasie drogowym drogi gminnej ul. Reginy dz. nr 706/9 i 707/6 obręb Leszno, zgodnie z załącznikiem graficznym do decyzji oraz na warunkach:

1. Uzgodnienia z zarządcą drogi, przed uzyskaniem pozwolenia na budowę, projektu budowlanego obiektu lub urządzenia niezwiązanego z potrzebami zarządzania drogami lub potrzebami ruchu drogowego;
2. Uzyskanie pozwolenia na budowę lub zgłoszenia robót nie wymagających pozwolenia na budowę;
3. Uzyskanie zezwolenia zarządcy drogi na zajęcie pasa drogowego, dotyczącego prowadzenia robót w pasie drogowym, składając wniosek do zarządcy drogi;
4. Uzyskanie zezwolenia zarządcy drogi na umieszczenie urządzeń infrastruktury technicznej w pasie drogowym, składając wniosek do zarządcy drogi;

**Niniejsza decyzja wywołuje skutki prawne pod warunkiem uzyskania pozwolenia na budowę, dokonania zgłoszenia budowy albo wykonania robót budowlanych.**

### UZASADNIENIE

Wnioskiem z dnia 17.05.2017 r. (wpłynęło 22.05.2017r.), firma Instal-Net Cybulice Małe ul. Spokojna 20, 05-152 Czosnów w imieniu inwestora, zwróciła się do Wójta Gminy Leszno o zezwolenie na lokalizację urządzenia infrastruktury technicznej (sieć wodociągowa) w pasie drogowym drogi gminnej ul. Reginy dz. nr 706/9 i 707/6 obręb Leszno.

Podstawą prawną do wydania decyzji w przedmiotowym zakresie stanowi art. 39 ust.3 i ust. 3a ustawy z dnia 21 marca 1985r. o drogach publicznych (tekst jedn. Dz. U z 2013 r. Nr 0, poz. 260 ze zm.). Z treści cytowanych przepisów wynika, że w szczególnie uzasadnionych przypadkach lokalizowanie w pasie drogowym obiektów budowlanych lub urządzeń niezwiązanych z potrzebami zarządzania drogami lub potrzebami ruchu drogowego może nastąpić wyłącznie za zezwoleniem właściwego zarządcy drogi, wydanym w drodze decyzji administracyjnej. W decyzji określa się rodzaj inwestycji, sposób, miejsce i warunki jej umieszczenia w pasie drogowym oraz pouczenie Inwestora. Jednocześnie informuję, że urządzenia infrastruktury technicznej w pasie drogowym niezwiązane z drogą, powinny odpowiadać wymogom zawartym w §140 rozporządzenia



Ministra Transportu i Gospodarki Morskiej z dnia 2 marca 1999r. w sprawie warunków technicznych, jakim powinny odpowiadać drogi i ich usytuowanie (Dz. U. z 1999r. Nr 43 poz. 430 z późn. zm.).

Treść decyzji sformułowano w oparciu o przedłożony wniosek Inwestora i wymogi wynikające z odrębnych przepisów.

Przed przystąpieniem do prowadzenia robót w pasie drogowym Inwestor zadania zobowiązany jest uzyskać od zarządcy dróg na zajęcie pasa drogowego zgodnie z art. 40 ust. 1-5 ustawy z dnia 21 marca 1985r. o drogach publicznych (tekst jedn. Dz. U z 2013 r. Nr 0, poz. 260 ze zm.) w celu prowadzenia robót w pasie drogowym oraz na umieszczenie w pasie drogowym urządzeń infrastruktury technicznej niezwiązanych z potrzebami zarządzania drogami lub potrzebami ruchu drogowego.

#### POUCZENIE

Od niniejszej decyzji służy stronie odwołanie do Samorządowego Kolegium Odwoławczego w Warszawie ul. Kielecka 44, za pośrednictwem Wójta Gminy Leszno w terminie 14 dni od daty doręczenia decyzji.

#### Otrzymują:

1. Instal –Net

ul. Spokojna 20

05-152 Czosnów, Cybulice Małe

2. a/a



Z up. W Ó J T A  
Grzegorz Błaszczewicz  
Zastępca Wójta

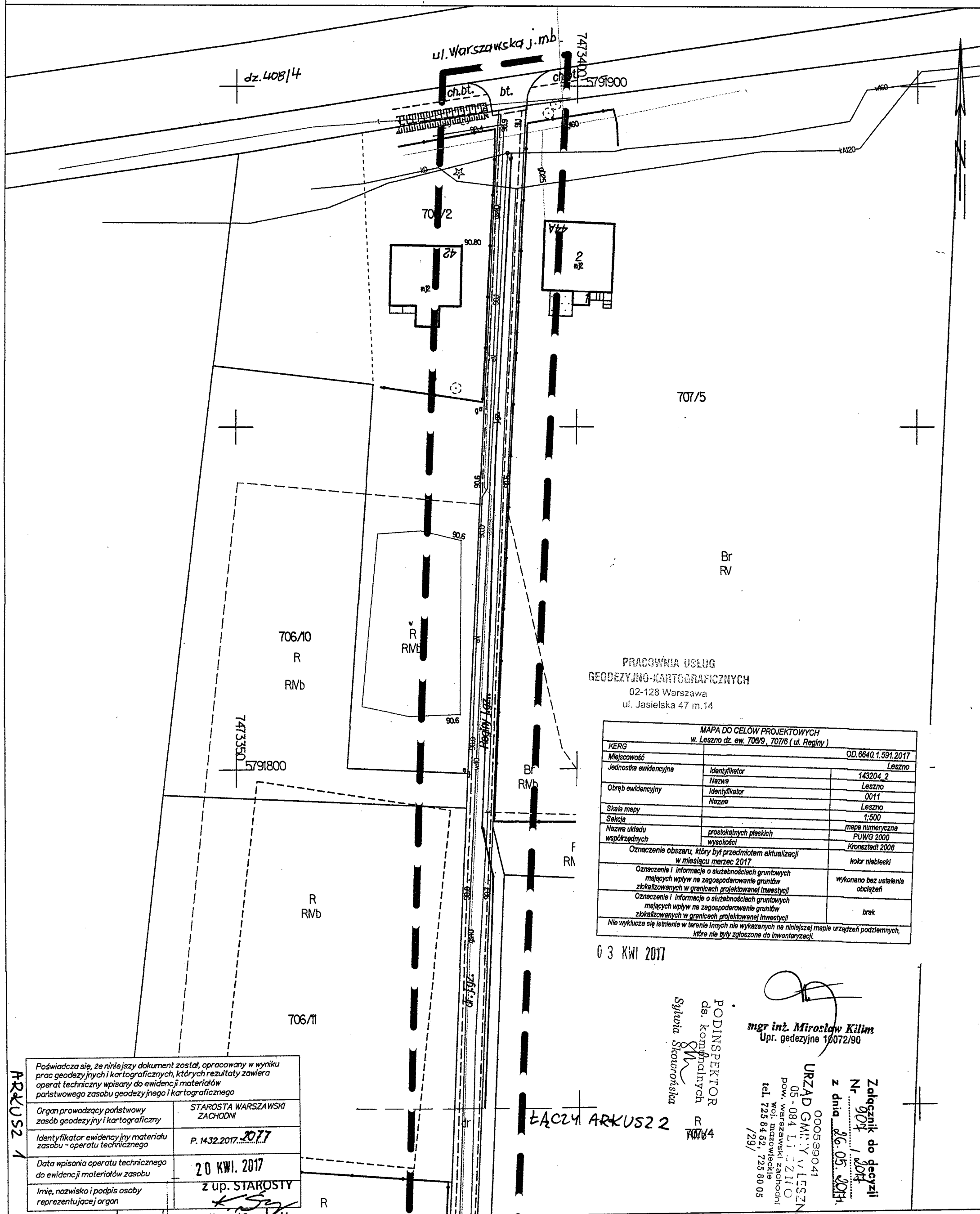
Decyzję otrzymałem/-am .....

(data)

(podpis osoby upoważnionej do odbioru)

Sprawę prowadzi Sylwia Skowrońska  
Kontakt: sskowronska@gminaleszno.pl

MAPA DO CEŁÓW PROJEKTOWYCH  
 SKALA 1:500



PRACOWNIA USŁUG  
 GEODEZYJNO-KARTOGRAFICZNYCH  
 02-128 Warszawa  
 ul. Jasielska 47 m.14

MAPA DO CEŁÓW PROJEKTOWYCH w. Leszno dz. ew. 706/9, 707/6 (ul. Repliny)		
KERG	OD.6640.1.591.2017	
Miejscowość	Leszno	
Jednostka ewidencyjna	143204_2	
Obręb ewidencyjny	Identyfikator	Leszno
	Nazwa	0011
Skala mapy	Identyfikator	Leszno
	Nazwa	1:500
Sekcja	mapa numeryczna	
Nazwa układu współrzędnych	prostokątnych płaskich	PUWG 2000
	wysokości	Kronsztadt 2006
Oznaczenie obszaru, który był przedmiotem aktualizacji w miesiącu marzec 2017		kolor niebieski
Oznaczenie i informacje o służebnościach gruntowych mających wpływ na zagospodarowanie gruntów zlokalizowanych w granicach projektowanej inwestycji		wykonano bez ustalenia obciążeń
Oznaczenie i informacje o służebnościach gruntowych mających wpływ na zagospodarowanie gruntów zlokalizowanych w granicach projektowanej inwestycji		brak
Nie wyklucza się istnienia w terenie innych nie wykazanych na niniejszej mapie urządzeń podziemnych, które nie były zgłoszone do inwentaryzacji.		

03 KWI 2017

PODINSPEKTOR  
 ds. komputeryzacji  
 Sylwia Sikorowska

*[Signature]*  
 mgr inż. Mirosław Kilim  
 Upr. geodezyjne 10072/90

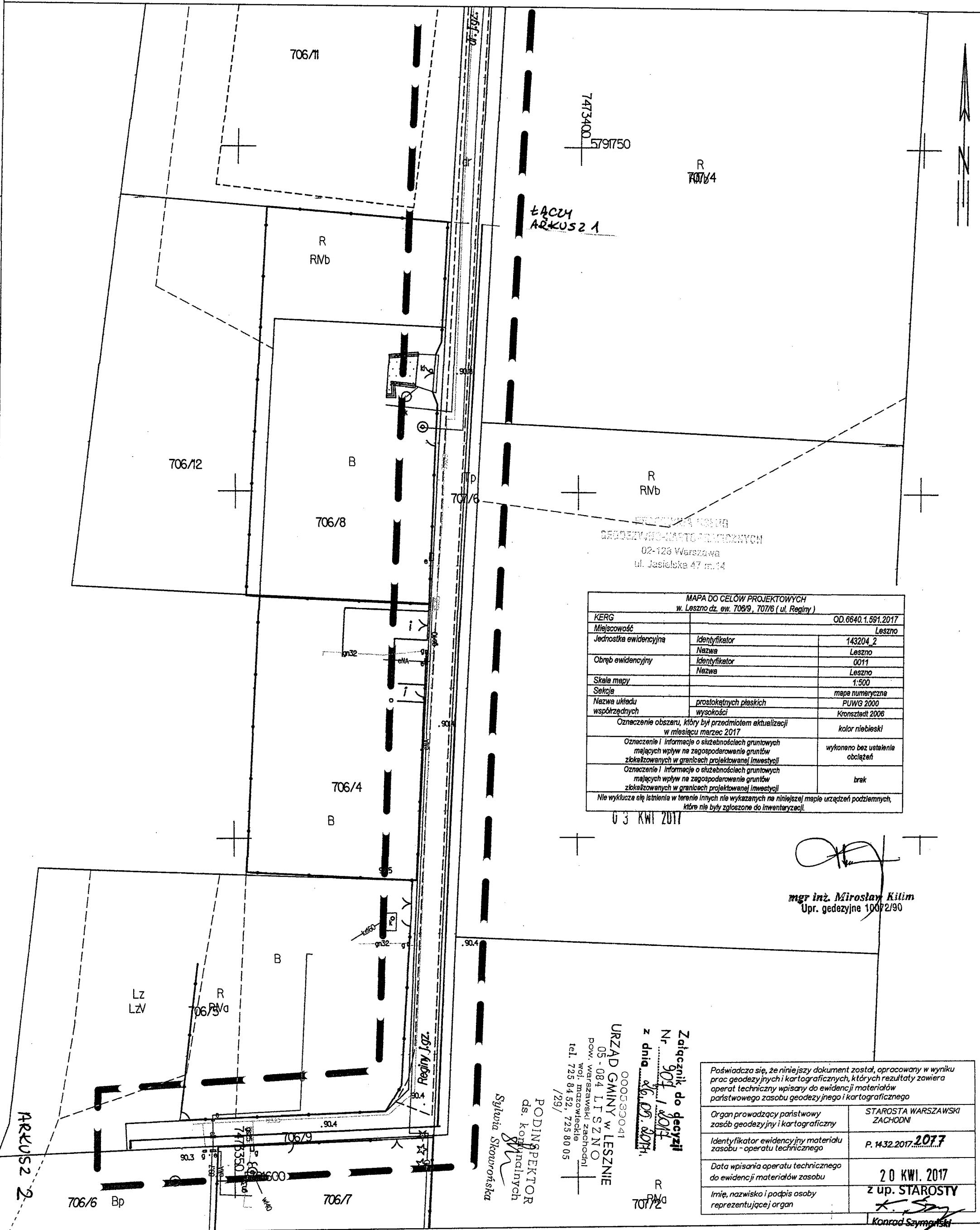
Urząd Gminy w Lesznie  
 05-084 11 52 11 0  
 Pow. warszawski zachodni  
 Wól. mazowieckie  
 tel. 725 84 52, 725 80 05 /29/

ŁĄCZY ARKUSZ 2

Poświadczam, że niniejszy dokument został opracowany w wyniku prac geodezyjnych i kartograficznych, których rezultaty zawiera operat techniczny wpisany do ewidencji materiałów państwowego zasobu geodezyjnego i kartograficznego	
Organ prowadzący państwowy zasób geodezyjny i kartograficzny	STAROSTA WARSZAWSKI ZACHODNI
Identyfikator ewidencyjny materiału zasobu - operatu technicznego	P. 1432.2017.2017
Data wpisania operatu technicznego do ewidencji materiałów zasobu	20 KWI. 2017
Imię, nazwisko i podpis osoby reprezentującej organ	z up. STAROSTY <i>[Signature]</i> Konrad Szymanski Geodeta

ARKUSZ 1

MAPA DO CELÓW PROJEKTOWYCH  
 SKALA 1:500



ŁACZY  
 ARKUSZ 1

BIURO GOSPODARSTWA  
 GEODEZYJNO-KARTOGRAFICZNYCH  
 02-126 Warszawa  
 ul. Jasielska 47 m.14

MAPA DO CELÓW PROJEKTOWYCH w. Leszno dz. ew. 706/9, 707/6 (ul. Reginy)		
KERG		OD.6640.1.591.2017
Miejscowość		Leszno
Jednostka ewidencyjna	Identyfikator	143204_2
	Nazwa	Leszno
Obręb ewidencyjny	Identyfikator	0011
	Nazwa	Leszno
Skala mapy		1:500
Sekcja		mapa numeryczna
Nazwa układu współrzędnych	prostokątnych płaskich	PUWG 2000
	wysokości	Kronsztadt 2006
Oznaczenie obszaru, który był przedmiotem aktualizacji w miesiącu marzec 2017		kolor niebieski
Oznaczenie i informacje o służebnościach gruntowych mających wpływ na zagospodarowanie gruntów zlokalizowanych w granicach projektowanej inwestycji		wykonano bez ustalenie obciążeń
Oznaczenie i informacje o służebnościach gruntowych mających wpływ na zagospodarowanie gruntów zlokalizowanych w granicach projektowanej inwestycji		brak
Nie wyklucza się istnienia w terenie innych nie wykazanych na niniejszej mapie urządzeń podziemnych, które nie były zgłoszone do inwentaryzacji.		

03 KWI 2017

*[Signature]*  
 mgr inż. Mirosław Kilim  
 Upr. geodezyjne 10072/90

Załącznik do decyzji  
 Nr 907/1/2017  
 z dnia 26.09.2017.  
 000539041  
 URZĄD GMINY W LESZNIE  
 05-084 L1 SZNO  
 pow. warszawski zachodni  
 woj. mazowieckie  
 tel. 725 84 52, 725 80 05  
 /29/

PODINSPEKTOR  
 ds. kadminalnych  
 Sylwia Skowrońska

Poświadczam, że niniejszy dokument został, opracowany w wyniku prac geodezyjnych i kartograficznych, których rezultaty zawiera operat techniczny wpisany do ewidencji materiałów państwowego zasobu geodezyjnego i kartograficznego	
Organ prowadzący państwowy zasób geodezyjny i kartograficzny	STAROSTA WARSZAWSKI ZACHODNI
Identyfikator ewidencyjny materiału zasobu - operatu technicznego	P. 1432.2017.2017
Data wpisania operatu technicznego do ewidencji materiałów zasobu	20 KWI. 2017
Imię, nazwisko i podpis osoby reprezentującej organ	z up. STAROSTY <i>[Signature]</i>

Konrad Szymanski  
 Geodeta

W/IGM-4105.U.1017.2713/17

Grodzisk Mazowiecki, dnia 25.05.2017 r.

**Gmina Leszno**  
Al. Wojska Polskiego 21  
05-084 Leszno

**Dotyczy:** uzgodnienie projektu sieci wodociągowej w miejscowości Leszno gm. Leszno

W odpowiedzi na pismo z dnia 27.04.2017 r. (16.05.2017 r.) Wojewódzki Zarząd Melioracji i Urzędzeń Wodnych w Warszawie Inspektorat w Grodzisku Mazowieckim informuje, iż na załączonej mapie sytuacyjno- wysokościowej w skali 1:500 wrysowano odpowiednio kolorami:

- niebieskim - orientacyjne trasy rurociągów drenarskich z podaniem średnic, kierunku spływu zbieranej wody,  
- zielonym kółkiem - miejsca skrzyżowań z rurociągami drenarskimi,  
zgodnie z dokumentacją zadania inwestycyjnego „Wawrzyszew I” wykonanego w roku 1972 będącego w posiadaniu WZMiUW Inspektoratu w Grodzisku Mazowieckim.

**W zakresie kolizji z urządzeniami melioracyjnymi podziemnymi**

1. Rurociągi drenarskie nie posiadają geodezyjnej inwentaryzacji powykonawczej. W związku z powyższym wykonanie skrzyżowań podczas inwestycji z ww. rurociągami należy wykonać na podstawie odkrywek tak, aby nie dopuścić do uszkodzeń systemu drenarskiego.
2. W przypadku niemożliwości zaprojektowania inwestycji w sposób zapewniający jej bezkolizyjność z urządzeniami drenarskimi, roboty ziemne w sąsiedztwie rurociągów należy wykonywać ręcznie z zachowaniem szczególnej ostrożności, bez ich uszkodzania.
3. W przypadku uszkodzenia urządzenia drenarskiego należy dokonać naprawy.
4. Po wykonaniu robót należy przesłać do tutejszego Inspektoratu mapę powykonawczą inwentaryzacji na skrzyżowaniu z rurociągami drenarskimi.

O terminie rozpoczęcia i zakończenia robót należy powiadomić Spółkę Wodną z 7 dniowym wyprzedzeniem. Wszelkie straty wynikłe z niewłaściwego prowadzenia robót i ewentualnego uszkodzenia rurociągów drenarskich obciążają Inwestora.

Integralną częścią pisma jest mapa projektowa ostemplowana pieczęcią Inspektoratu WZMiUW w Grodzisku Maz. **Urządzenia melioracyjne podlegają ochronie na podstawie przepisów ww. ustawy z 18 lipca 2001r Prawo Wodne, za nieprzestrzeganie przepisów, zgodnie z art. 190-194 grozi kara grzywny, ograniczenia wolności bądź pozbawienia wolności.**

Załączniki: 2 egz. mapa syt.-wys. w skali 1:500

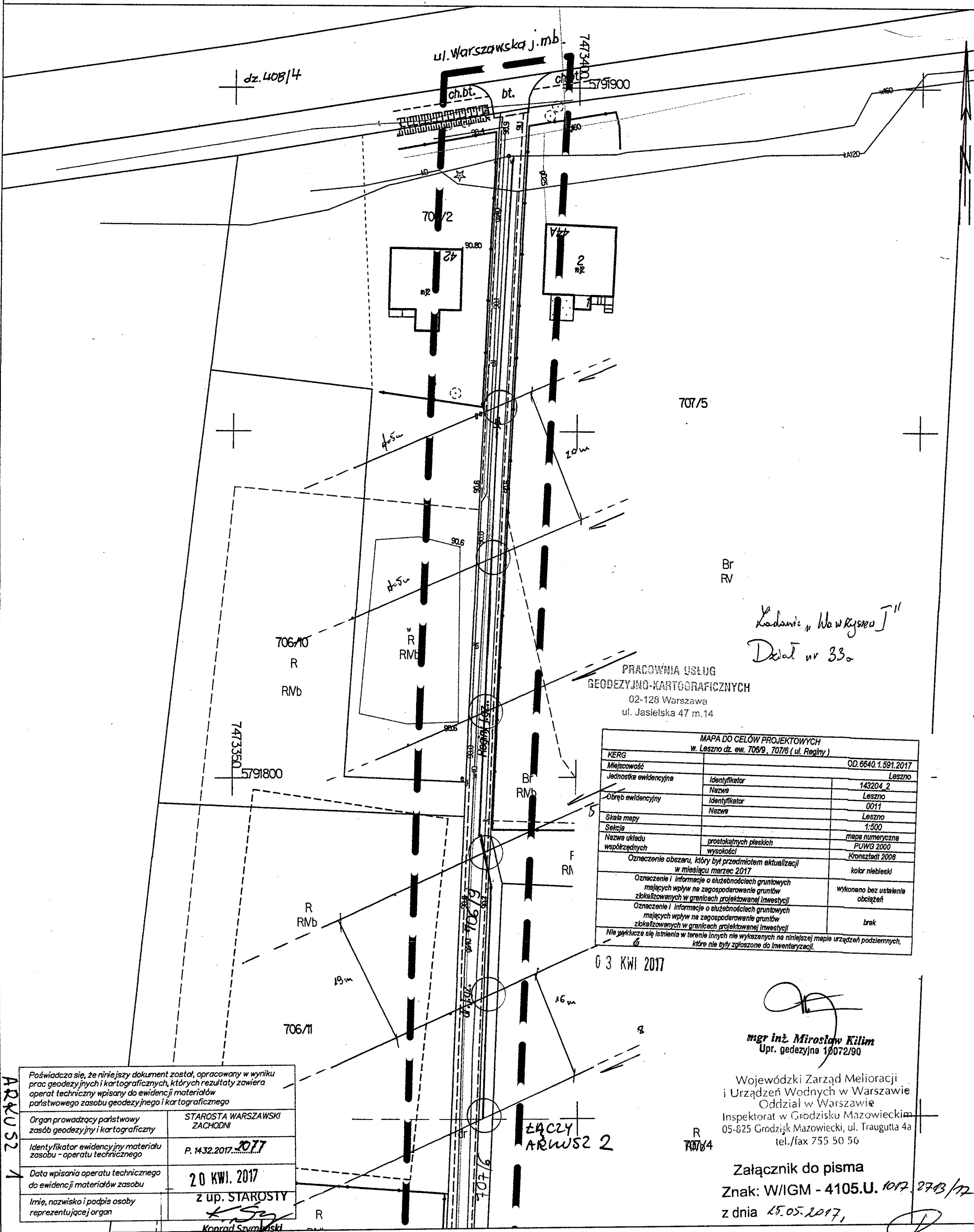
Kierownik Inspektoratu  
mgr inż. Agnieszka Zientara

Do wiadomości:

1. Gminna Spółka Wodna w Lesznie
2. WZMiUW Inspektorat w Grodzisku Maz - ad acta

Sporządził: Dariusz Chojnowski

MAPA DO CELÓW PROJEKTOWYCH  
 SKALA 1:500



*Kadaster „Wawrzyszew I”  
 Dział nr 33a*

PRACOWNIA USŁUG  
 GEODEZYJNO-KARTOGRAFICZNYCH  
 02-128 Warszawa  
 ul. Jasielska 47 m.14

MAPA DO CELÓW PROJEKTOWYCH w Leszno dz. ew. 706/9, 707/6 (ul. Regliny)		
KERG		OD.6640.1.591.2017
Miejscowość		Leszno
Jednostka ewidencyjna	Identyfikator	143204_2
	Nazwa	Leszno
Obręb ewidencyjny	Identyfikator	0011
	Nazwa	Leszno
Skala mapy		1:500
Sekcja		mapa numeryczna
Nazwa układu współrzędnych	prostokątnych płaskich	PUWG 2000
	wysokości	Kronstadt 2006
Oznaczenie obszaru, który był przedmiotem aktualizacji w miesiącu marzec 2017		kolor niebieski
Oznaczenie i informacje o służebnościach gruntowych mających wpływ na zagospodarowanie gruntów zlokalizowanych w granicach projektowanej inwestycji		Wykonano bez ustalenia obciążeń
Oznaczenie i informacje o służebnościach gruntowych mających wpływ na zagospodarowanie gruntów zlokalizowanych w granicach projektowanej inwestycji		brak
Nie wyklucza się istnienia w terenie innych nie wykazanych na niniejszej mapie urządzeń podziemnych, które nie były zgłoszone do inwentaryzacji.		

03 KWI 2017

*[Signature]*  
**mgr inż. Mirosław Kilim**  
 Upr. geodezyjna 10072/90

Wojewódzki Zarząd Melioracji  
 i Urządzeń Wodnych w Warszawie  
 Oddział w Warszawie  
 Inspektorat w Grodzisku Mazowieckim  
 05-825 Grodzisk Mazowiecki, ul. Traugutta 4a  
 tel./fax 755 50 50

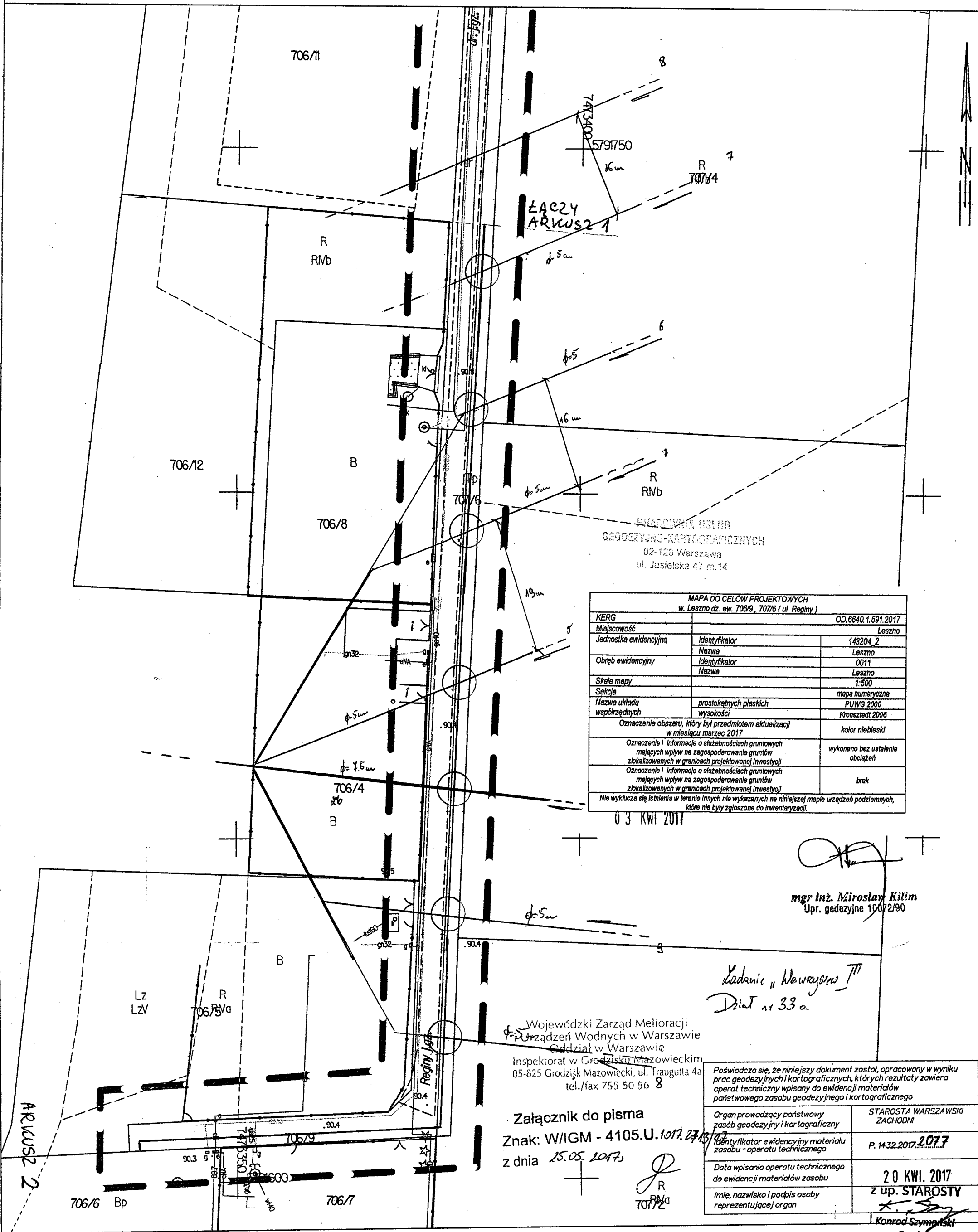
Załącznik do pisma  
 Znak: W/IGM - 4105.U. 1017. 2743/17  
 z dnia 15.05.2017,

Poświadczam, że niniejszy dokument został opracowany w wyniku prac geodezyjnych i kartograficznych, których rezultaty zawiera operat techniczny wpisany do ewidencji materiałów państwowego zasobu geodezyjnego i kartograficznego	
Organ prowadzący państwowy zasób geodezyjny i kartograficzny	STAROSTA WARSZAWSKI ZACHODNI
Identyfikator ewidencyjny materiału zasobu - operatu technicznego	P. 1432.2017.2017
Data wpisania operatu technicznego do ewidencji materiałów zasobu	20 KWI. 2017
Imię, nazwisko i podpis osoby reprezentującej organ	z up. STAROSTY <i>[Signature]</i> Konrad Szymajski Geodeta

ARXUSZ 1

ZACZY ARXUSZ 2

MAPA DO CEŁÓW PROJEKTOWYCH  
 SKALA 1:500



MAPA DO CEŁÓW PROJEKTOWYCH w. Leszno dz. ew. 706/9, 707/6 (ul. Reginy)		
KERG		OD.6640.1.591.2017
Miejscowość	Leszno	
Jednostka ewidencyjna	Identyfikator	143204_2
	Nazwa	Leszno
Obręb ewidencyjny	Identyfikator	0011
	Nazwa	Leszno
Skala mapy	1:500	
Sekcja	mapa numeryczna	
Nazwa układu współrzędnych	prostokątnych płaskich	PUWG 2000
	wysokości	Kronsztadt 2006
Oznaczenie obszaru, który był przedmiotem aktualizacji w miesiącu marzec 2017		kolor niebieski
Oznaczenie / Informacje o służebnościach gruntowych mających wpływ na zagospodarowanie gruntów zlokalizowanych w granicach projektowanej inwestycji		wykonano bez ustalenia obciążeń
Oznaczenie / Informacje o służebnościach gruntowych mających wpływ na zagospodarowanie gruntów zlokalizowanych w granicach projektowanej inwestycji		brak
Nie wyklucza się istnienia w terenie innych nie wykazanych na niniejszej mapie urządzeń podziemnych, które nie były zgłoszone do inwentaryzacji.		

03 KWI 2017

*[Signature]*  
 mgr inż. Mirosław Kilim  
 Upr. geodezyjne 10072/90

*[Signature]*  
 Ładanie „Nawiasów III”  
 Dział nr 33a

Wojewódzki Zarząd Melioracji  
 i Urządzeń Wodnych w Warszawie  
 Oddział w Warszawie  
 Inspektorat w Grodzisku Mazowieckim  
 05-825 Grodzisk Mazowiecki, ul. Traugutta 4a  
 tel./fax 755 50 56 8

Załącznik do pisma  
 Znak: W/IGM - 4105.U.1017.27/13/17  
 z dnia 25.05.2017

*[Signature]*  
 RND  
 707/2

Poświadczam, że niniejszy dokument został opracowany w wyniku prac geodezyjnych i kartograficznych, których rezultaty zawiera operat techniczny wpisany do ewidencji materiałów państwowego zasobu geodezyjnego i kartograficznego	
Organ prowadzący państwowy zasób geodezyjny i kartograficzny	STAROSTA WARSZAWSKI ZACHODNI
Identyfikator ewidencji materiałów zasobu - operatu technicznego	P. 1432.2017.2017
Data wpisania operatu technicznego do ewidencji materiałów zasobu	20 KWI. 2017
Imię, nazwisko i podpis osoby reprezentującej organ	z up. STAROSTY <i>[Signature]</i> Konrad Szymański Geodeta



**STAROSTA  
WARSZAWSKI ZACHODNI**

**ODPIS**

05-850 Ożarów Mazowiecki  
ul. Poznańska 129/133

tel.(0-22) 733-73-40  
fax: (0-22) 733-73-41

Ożarów Mazowiecki, dn. 16.06.2017 r.

**PROTOKÓŁ Z NARADY KOORDYNACYJNEJ  
W SPRAWIE NR OD.6630.402.2017**

Przedmiot narady:	<b>wodociąg</b>
Lokalizacja:	<b>Leszno ul. Reginy /dr.gm./ dz. ew. 706/9 i 707/6.</b>
Wnioskodawca:	PRACOWNIA USŁUG GEODEZYJNO-KARTOGRAFICZNYCH KILIM MIROSLAW ul. JASIELSKA 47/14 , 02-128 Warszawa
Inwestor:	URZĄD GMINY LESZNO ul. AL.WOJSKA POLSKIEGO 21 , 05-084 Leszno
Przewodniczący:	Marek Wojtowicz
Miejsce narady:	-
Sposób przeprowadz.:	elektroniczny
Data wpływu:	07.06.2017
Termin narady:	16.06.2017

**Lista uczestników narady koordynacyjnej wraz z uwagami**

Nazwa instytucji	Przedstawiciel	Stanowiska uczestników narady	Podpis
Centrum Wsparcia Teleinformatycznego Sił Zbrojnych	Mateusz Zapala	bez uwag	
Inspektorat WZMiUW	Paweł Baran	Projekt uzgodnić z WZMiUW Inspektorat Grodzisk Maz. 05-825 Grodzisk Maz. ul. Traugutta 4a tel. 022 7555056 w zakresie urządzeń melioracyjnych	
PGE Dystrybucja S.A. RE Pruszków	Bogdan Farys	Skrzyżowanie z kablami energetycznymi wykonywać zgodnie z normą SEP N SEP-E-004 . Prace ziemne wykonywać ręcznie z zachowaniem ostrożności , pod nadzorem R.E. /tel. 738-23-20 w. 2341 lub 738-23-41/. Na kable nałożyć przepusty dwudzielne .  Pod istniejącą linią energetyczną i w jej pobliżu , prace prowadzić z zachowaniem ostrożności.	
Przewodniczący Narady	Marek Wojtowicz	Przed przystąpieniem do robót należy uzyskać pozwolenie na wejście w teren od UG Leszno na warunkach Decyzji 907/2017 z dnia 26.05.2017 r.	

VERITE!

PSG Sp. z o.o.	Paweł Bieńkowski	W miejscu skrzyżowań z siecią gazową i w jej pobliżu prace prowadzić ręcznie w porozumieniu i pod nadzorem Polska Spółka Gazownictwa oddz. w Warszawie; 02-235 Warszawa ul. Równoległa 4a.	
UG Leszno	nieobecny	-	
Wydz. Arch. i Bud.	Grażyna Mąkosa	bez uwag	

Treść protokołu została uzgodniona z osobami, które uczestniczyły w naradzie wyłącznie za pomocą środków komunikacji elektronicznej.

Niniejsze uzgodnienie wykonano w oparciu o treść mapy zasadniczej która może nie zawierać projektów wszystkich urządzeń podziemnych nie podlegających uzgodnieniu na mocy Ustawy (art. 28b pkt. 2) lub złożonych na naradę, a które nie uzyskały jednomyślnej pozytywnej opinii.

### Uzgodniono pozytywnie

Wz. Przewodniczącego  
narady koordynacyjnej

z up.

STAROSTY  
*Ewa Molek*  
Ewa Molek  
Podinspektor

z up.

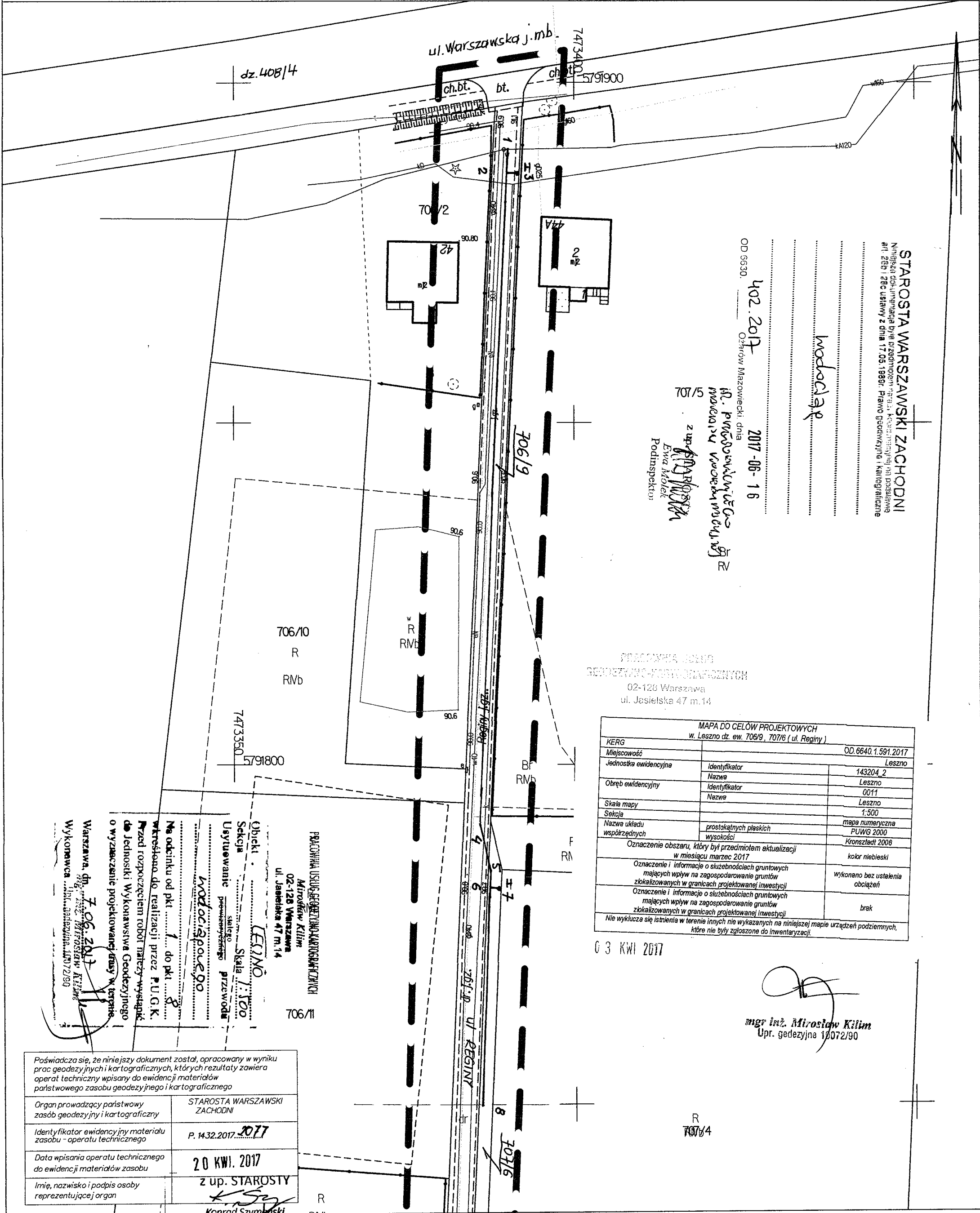
STAROSTY  
*Ewa Molek*  
Ewa Molek  
Podinspektor



mgr inż. Anna Chudzicka  
Upr. bud. do proj. i kier. rob. bud. bez ograniczeń  
w specjalności instalacyjnej w zakresie sieci,  
instalacji i urządzeń: wodociagowych i kanaliza-  
cyjnych, ciepłych, went. i gazowych Wa-384/02

Województwo: mazowieckie  
Powiat: warszawski zachodni  
Jednostka ewidencyjna: LESZNO  
Obręb: Leszno

MAPA DO CELÓW PROJEKTOWYCH  
SKALA 1:500



STAROSTA WARSZAWSKI ZACHODNI  
Niniejsza dok. umiarkowana była przedmiotem sprawy, której przedmiotem jest podstawa  
art. 285 i 286 ustawy z dnia 17.05.1998r. Prawo Geodezyjne i Kartograficzne

wodociąg

OD 5630 402.2017  
Ozn. r. Mazowiecki dnia 2017-06-16

707/5 z upr. STAROSTY  
Ewa Molek  
Podinspektor  
M. Prądkowski  
Mawajski  
RV

PRACOWNIA USŁUG  
GEODEZYJNO-KARTOGRAFICZNYCH  
02-126 Warszawa  
ul. Jasielska 47 m.14

MAPA DO CELÓW PROJEKTOWYCH w. Leszno dz. ew. 706/9, 707/6 (ul. Reginy)		
KERG		OD.6640.1.591.2017
Miejscowość		Leszno
Jednostka ewidencyjna	Identyfikator	143204_2
	Nazwa	Leszno
Obręb ewidencyjny	Identyfikator	0011
	Nazwa	Leszno
Skala mapy		1:500
Sekcja		mapa numeryczna
Nazwa układu współrzędnych	prostokątnych płaskich wysokości	PUWG 2000 Kronsztaedt 2006
Oznaczenie obszaru, który był przedmiotem aktualizacji w miesiącu marzec 2017		kolor niebieski
Oznaczenie i informacje o służebnościach gruntowych mających wpływ na zagospodarowanie gruntów zlokalizowanych w granicach projektowanej inwestycji		wykonano bez ustalenia obciążeń
Oznaczenie i informacje o służebnościach gruntowych mających wpływ na zagospodarowanie gruntów zlokalizowanych w granicach projektowanej inwestycji		brak
Nie wyklucza się istnienia w terenie innych nie wykazanych na niniejszej mapie urządzeń podziemnych, które nie były zgłoszone do inwentaryzacji.		

03 KWI 2017

*[Signature]*  
mgr inż. Mirosław Kilim  
Upr. geodezyjna 10072/90

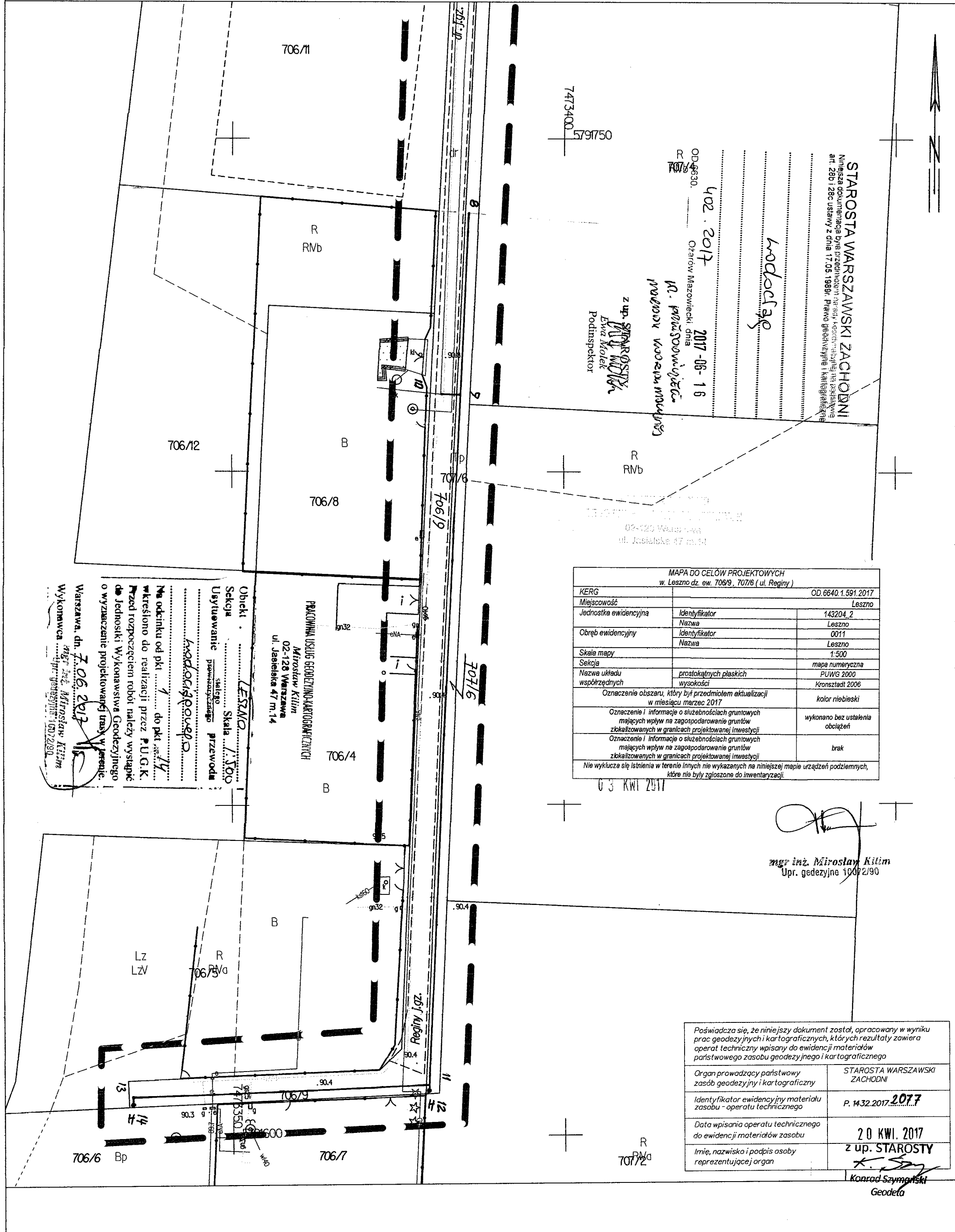
PRACOWNIA USŁUG  
GEODEZYJNO-KARTOGRAFICZNYCH  
Mirosław Kilim  
02-126 Warszawa  
ul. Jasielska 47 m.14  
LESZNO  
Skala 1:500  
Lutywowanie przewodu wodociagowego

Poświadczam się, że niniejszy dokument został opracowany w wyniku prac geodezyjnych i kartograficznych, których rezultaty zawiera operat techniczny wpisany do ewidencji materiałów państwowego zasobu geodezyjnego i kartograficznego	
Organ prowadzący państwowy zasób geodezyjny i kartograficzny	STAROSTA WARSZAWSKI ZACHODNI
Identyfikator ewidencyjny materiału zasobu - operatu technicznego	P. 1432.2017.2017
Data wpisania operatu technicznego do ewidencji materiałów zasobu	20 KWI. 2017
Imię, nazwisko i podpis osoby reprezentującej organ	z up. STAROSTY <i>[Signature]</i> Konrad Szymanski Geodeta

mgr inż. Anna Chudzicka  
 Upr. bud. do proj. i kier. rob. bud. bez ograniczeń  
 w specjalności instalacyjnej w zakresie sieci,  
 instalacji i urządzeń: wodociągowych i kanaliza-  
 cyjnych, ciepłych, went. i gazowych Wa-384/02

Województwo: mazowieckie  
 Powiat: warszawski zachodni  
 Jednostka ewidencyjna: LESZNO  
 Obręb: Leszno

MAPA DO CELÓW PROJEKTOWYCH  
 SKALA 1:500



STAROSTA WARSZAWSKI ZACHODNI  
 Niniejsza dokumentacja była przedmiotem pracy geodezyjnej na podstawie  
 art. 28b i 28c ustawy z dnia 17.05.1999r. Prawo geodezyjne i kartograficzne

Wodociąg

402.2017  
 2017-06-16  
 Ożarów Mazowiecki dnia  
 R. MIROSŁAW KILIM  
 mgr inż. Mirosław Kilim  
 Podinspektor

MAPA DO CELÓW PROJEKTOWYCH w Leszno dz. ew. 706/9, 707/6 (ul. Reginy)		
KERG		OD.6640.1.591.2017
Miejscowość		Leszno
Jednostka ewidencyjna	Identyfikator	143204_2
	Nazwa	Leszno
Obręb ewidencyjny	Identyfikator	0011
	Nazwa	Leszno
Skala mapy		1:500
Sekcja		mapa numeryczna
Nazwa układu	prostokątnych płaskich	PUWG 2000
współrzędnych	wysokości	Kronsztadt 2006
Oznaczenie obszaru, który był przedmiotem aktualizacji w miesiącu marzec 2017		kolor niebieski
Oznaczenie i informacje o służebnościach gruntowych mających wpływ na zagospodarowanie gruntów zlokalizowanych w granicach projektowanej inwestycji		wykonano bez ustalenia obciążeń
Oznaczenie i informacje o służebnościach gruntowych mających wpływ na zagospodarowanie gruntów zlokalizowanych w granicach projektowanej inwestycji		brak
Nie wyklucza się istnienia w terenie innych nie wykazanych na niniejszej mapie urządzeń podziemnych, które nie były zgłoszone do inwentaryzacji.		

Obiekt: LESZNO  
 Sekcja: Skala 1:500  
 Usytuowanie: przewoźny przewoźny  
 Wodociągowa  
 Na odcinku od pkt 1 do pkt 14  
 wkręślono do realizacji przez P.U.G.K.  
 Przed rozpoczęciem robót należy wystąpić  
 do Jednostki Wykonawstwa Geodezyjnego  
 o wyznaczenie projektowanej trasy w terenie.  
 Warszawa, dn. 7.06.2017  
 mgr inż. Mirosław Kilim  
 Wykonawca: ul. Jasielska 47 m.14  
 tel. 22 622 29 90

PRACOWNIA USŁUG GEODEZYJNO-KARTOGRAFICZNYCH  
 Mirosław Kilim  
 02-128 Warszawa  
 ul. Jasielska 47 m.14

mgr inż. Mirosław Kilim  
 Upr. geodezyjne 1002/90

Poświadczam, że niniejszy dokument został opracowany w wyniku prac geodezyjnych i kartograficznych, których rezultaty zawiera operat techniczny wpisany do ewidencji materiałów państwowego zasobu geodezyjnego i kartograficznego	
Organ prowadzący państwowy zasób geodezyjny i kartograficzny	STAROSTA WARSZAWSKI ZACHODNI
Identyfikator ewidencyjny materiału zasobu - operatu technicznego	P. 1432.2017.2017
Data wpisania operatu technicznego do ewidencji materiałów zasobu	20 KWI. 2017
Imię, nazwisko i podpis osoby reprezentującej organ	z up. STAROSTY K. Szymoński Geodeta