

EGZ. INWESTORA

EGZ. Z ORYGINAŁAMI ZUD

Instal-Net

Technika instalacyjno-sanitarna

Cybulice Małe, ul. Spokojna 20, 05-152 Czosnów

tel. 501-752-845

NIP: 951-106-25-15

MBS w Łomiankach Oddział w Czosnowie

tel. 22 794-13-36

REGON: 140006994

ul. Gminna 6

e-mail: instal-net@wp.pl

Nr 39 8009 1046 0012 2379 2002 0001

Temat: (Obiekt): **Projekt budowlany budowy odcinka sieci wodociągowej
w ulicy Podzaborówek w Lesznie**

(dz. nr ew. 275/4, 276/11; obręb 0011 Leszno, jedn. ew. 143204_2 Leszno)

Klasyfikacja robót wg Wspólnego Słownika Zamówień:

- 45233200-1 Roboty w zakresie różnych nawierzchni
- 45111200-0 Roboty w zakresie przygotowania terenu pod budowę i roboty ziemne
- 45111240-2 Roboty w zakresie odwadniania gruntu
- 45231300-8 Roboty budowlane w zakresie budowy wodociągów i rurociągów do odprowadzania ścieków



Kategoria obiektu: **XXVI – sieci wodociągowe i kanalizacyjne**
budowlanego

Adres obiektu: **ulica Podzaborówek, Leszno**

Branża: **Sanitarna**

Stadium: **PB**

Zamawiający: **Gmina Leszno**
05-084 Leszno, Al. Wojska Polskiego 21

	Imię i nazwisko	Nr uprawnień	Podpis
Projektant	mgr inż. Anna Chudzicka	Wa - 384/02	 mgr inż. Anna Chudzicka Upr. bud. do proj. i kier. rob. bud. bez ograniczeń w specjalności instalacyjnej w zakresie sieci, instalacji i urządzeń: wodociągowych i kanaliza- cyjnych, ciepłych, went. i gazowych Wa-384/02
Sprawdził	mgr inż. Małgorzata Flis	Wa-115/02	 mgr inż. Małgorzata Flis BTH „CEWOK” Sp. z o.o. Uprawnienia budowlane do projektowania bez ograniczeń nr Wa-115/02 w zakresie sieci, instalacji i urządzeń: wodociągowych i kanalizacyjnych, ciepłych, wentylacyjnych i gazowych.

171
tel. 725 84 52, 725 80 05
woj. mazowieckie
pow. warszawski zachodni
05-110 LESZNO
URZĄD MIASTA W LESZNIE
09041

Pod względem Rekonstrukcji

ZASTĘPCA WYKONAWCY
Referatu gospodarki komunalnej

mgr inż. Dorota Gamdzyk

12-CZE. 2017

Opinia pozytywnie 06.2017r.
po wdrożeniu lokalizacji
w drodze gminnej.

KIEROWNIK
Referatu gospodarki komunalnej


inż. Paweł Latoszek

SPIS ZAWARTOŚCI

I.	Część formalno-prawna	2
	- orientacja	3
	- oświadczenie projektanta i sprawdzającego	4
	- uprawnienia projektanta i sprawdzającego	5-6
	- zaświadczenie o przynależności projektanta i sprawdzającego do Mazowieckiej Okręgowej Izby Inżynierów Budownictwa	7-8
	- warunki techniczne nr 24/2017 z dnia 29.03.2017r. dla projektu i realizacji sieci wodociągowej	9
	- decyzja Nr 694/2017 z 04.05.2017r. Wójta Gminy Leszno w sprawie zgody na lokalizację sieci wodociągowej w pasie drogi gminnej	10-12
	- protokół z narady koordynacyjnej Starosty Warszawskiego Zachodniego z dnia 23.05.2017r. w sprawie NR OD.6630.333.2017	13
	- załącznik graficzny do opinii jw.	14-15
	- zgoda współwłaściciela działki o nr ewid. 276/11 na umieszczenie sieci wodociągowej	16-19
II.	Część projektowa	20
	Mapa do celów projektowych	21-22
A	Opis techniczny do projektu zagospodarowania terenu siecią wodociągową	23
B	Opis techniczny do projektu budowlanego	24-34
1	Projekt zagospodarowania terenu siecią wodociągową	35
2	Profil podłużny przewodu wodociągowego	36
3	Schematy węzłów	37
4	Schemat obudowy skrzynki do zasuw	38
	Opinia geotechniczna z dokumentacją badań podłoża gruntowego	39-53
	Projekt geotechniczny	54-61

I. Część formalno-prawna


ORIENTACJA




OŚWIADCZENIE

Oświadczamy, że „Projekt budowlany budowy odcinka sieci wodociągowej w ulicy Podzaborówek w Lesznie (dz. nr ew. 275/4, 276/11; obręb 0011 Leszno, jedn. ew. 143204_2 Leszno)” został sporządzony zgodnie z obowiązującymi przepisami i zasadami wiedzy technicznej oraz zgodnie z art. 20 ust. 1 pkt. 1b prawa budowlanego posiada informacje dotyczące bezpieczeństwa i ochrony zdrowia.

Sprawdzający
mgr inż. Małgorzata Flis


mgr inż. *Małgorzata Flis*
BTH „CEWOK” Sp. z o.o.
Uprawnienia budowlane do projektowania
bez ograniczeń nr Wa-115/02
w zakresie sieci, instalacji i urządzeń:
wodociągowych i kanalizacyjnych,
ciepłych, wentylacyjnych i gazowych.

Projektant
mgr inż. Anna Chudzicka


mgr inż. *Anna Chudzicka*
Upr. bud. do proj. i kier. rob. bud. bez ograniczeń
w specjalności instalacyjnej w zakresie sieci,
instalacji i urządzeń: wodociągowych i kanaliza-
cyjnych, ciepłych, went. i gazowych Wa-384/02

DECYZJA NR 440 /U/02

Na podstawie art. 13 i 14 ustawy z dnia 7 lipca 1994 r. Prawo budowlane (Dz.U.Nr 89 z 1994 r. poz. 414) z późn.zm. oraz § 9 rozporządzenia Ministra Gospodarki Przestrzennej i Budownictwa z dnia 30 grudnia 1994 r. w sprawie samodzielnych funkcji technicznych w budownictwie (Dz.U.Nr 8 z 1995 r. poz. 38), w związku z art. 104 § 1 i 2 Kpa, po rozpatrzeniu wniosku Pani mgr inż. Anny Katarzyny Chudzickiej, na podstawie dokumentów stwierdzających wymagane wykształcenie i praktykę zawodową oraz na podstawie pozytywnej oceny z egzaminu na uprawnienia budowlane złożonego przed Komisją egzaminacyjną,-

N A D A J Ę

Pani Annie Katarzynie Chudzickiej
magister inżynier inżynierii środowiska
ur. dnia 25 czerwca 1963 r. w Warszawie

**UPRAWNIENIA BUDOWLANE
DO PROJEKTOWANIA I KIEROWANIA ROBOTAMI
BEZ OGRANICZEŃ
W SPECJALNOŚCI INSTALACYJNEJ
W ZAKRESIE SIECI, INSTALACJI I URZĄDZEŃ:
WODOCIĄGOWYCH I KANALIZACYJNYCH,
CIEPLNYCH, WENTYLACYJNYCH I GAZOWYCH**

Zgodnie z § 4 ust. 2 rozporządzenia Ministra Gospodarki Przestrzennej i Budownictwa z dnia 30 grudnia 1994 r. uprawnienia budowlane do projektowania bez ograniczeń stanowią również podstawę do sprawdzania projektów budowlanych w specjalności objętej tymi uprawnieniami.

UZASADNIENIE

W związku z potwierdzeniem przez Komisję egzaminacyjną, powołaną przez Wojewodę Mazowieckiego Zarządzeniem Nr 111 z dnia 03 czerwca 2002 r., i zmieniającym je Zarządzeniem Nr 185 A z dnia 09.09.2002 r., posiadania przez Panią mgr inż. Annę Katarzynę Chudzicką wymaganego prawem wykształcenia oraz praktyki zawodowej koniecznej do uzyskania uprawnień budowlanych w powyższej specjalności i po uzyskaniu pozytywnego wyniku z egzaminu na uprawnienia budowlane - orzeczono jak w sentencji.

Od niniejszej decyzji przysługuje odwołanie do Głównego Inspektora Nadzoru Budowlanego w terminie 14 dni od daty otrzymania decyzji za pośrednictwem Wojewody Mazowieckiego.



Zd. WOJEWODY MAZOWIECKIEGO

mgr inż. arch. Witold Kuczyński
p.o. Zastępcy Dyrektora Wydziału
Planowania Regionalnego, Architektury
i Zagospodarowania Przestrzennego

Za zgodność z oryginałem

mgr inż. Anna Chudzicka

Nr ewid.uprawnień: Wa-115/02

DECYZJA NR 112 /U/02

Na podstawie art. 13 i 14 ustawy z dnia 7 lipca 1994 r. Prawo budowlane (Dz.U.Nr 89 z 1994 r. poz. 414) z późn.zm. oraz § 9 rozporządzenia Ministra Gospodarki Przestrzennej i Budownictwa z dnia 30 grudnia 1994 r. w sprawie samodzielnych funkcji technicznych w budownictwie (Dz.U.Nr 8 z 1995 r. poz. 38), w związku z art. 104 § 1 i 2 Kpa, po rozpatrzeniu wniosku Pani mgr inż. Małgorzaty Zofii Flis, na podstawie dokumentów stwierdzających wymagane wykształcenie i praktykę zawodową oraz na podstawie pozytywnej oceny z egzaminu na uprawnienia budowlane złożonego przed Komisją egzaminacyjną,-

N A D A J Ę

Pani Małgorzacie Zofii Flis
magistrowi inżynierowi inżynierii środowiska
ur. dnia 17 października 1963 r. w Warszawie


UPRAWNIENIA BUDOWLANE DO PROJEKTOWANIA
BEZ OGRANICZEŃ
W SPECJALNOŚCI INSTALACYJNEJ
W ZAKRESIE SIECI, INSTALACJI I URZĄDZEŃ:
WODOCIĄGOWYCH I KANALIZACYJNYCH,
CIEPLNYCH, WENTYLACYJNYCH I GAZOWYCH

Zgodnie z § 4 ust. 2 rozporządzenia Ministra Gospodarki Przestrzennej i Budownictwa z dnia 30 grudnia 1994 r. uprawnienia budowlane do projektowania bez ograniczeń stanowią również podstawę do sprawdzania projektów budowlanych w specjalności objętej tymi uprawnieniami.

UZASADNIENIE

W związku z potwierdzeniem przez Komisję egzaminacyjną, powołaną przez Wojewodę Mazowieckiego Zarządzeniem Nr 111 z dnia 03 czerwca 2002 r., posiadania przez Panią mgr inż. Małgorzatę Zofię Flis wymaganego prawem wykształcenia oraz praktyki zawodowej koniecznej do uzyskania uprawnień budowlanych w powyższej specjalności i po uzyskaniu pozytywnego wyniku z egzaminu na uprawnienia budowlane - orzeczono jak w sentencji.

Od niniejszej decyzji przysługuje odwołanie do Głównego Inspektora Nadzoru Budowlanego w terminie 14 dni od daty otrzymania decyzji za pośrednictwem Wojewody Mazowieckiego.




Zuz. WOJEWODY MAZOWIECKIEGO

W. Kuczyński
mgr inż. arch. Witold Kuczyński
Szef Biura Specjalnego Inspektora Nadzoru
Budowlanego, Architektury
i Inżynierstwa Przemysłowego

Za zgodność z oryginałem:

A. Chudzicka
mgr inż. Anna Chudzicka



P O L S K A
I Z B A
I N Ż Y N I E R Ó W
B U D O W N I C T W A

Zaświadczenie

o numerze weryfikacyjnym:

MAZ-YLG-Z25-WJD *

Pani ANNA KATARZYNA CHUDZICKA o numerze ewidencyjnym MAZ/IS/1706/01
adres zamieszkania ul. JANA PAWŁA II 67 m 59, 01-038 WARSZAWA
jest członkiem Mazowieckiej Okręgowej Izby Inżynierów Budownictwa i posiada wymagane
ubezpieczenie od odpowiedzialności cywilnej.
Niniejsze zaświadczenie jest ważne od 2017-01-01 do 2017-12-31.

Zaświadczenie zostało wygenerowane elektronicznie i opatrzone bezpiecznym podpisem elektronicznym
weryfikowanym przy pomocy ważnego kwalifikowanego certyfikatu w dniu 2016-11-29 roku przez:


Mieczysław Grodzki, Przewodniczący Rady Mazowieckiej Okręgowej Izby Inżynierów Budownictwa.

(Zgodnie art. 5 ust 2 ustawy z dnia 18 września 2001 r. o podpisie elektronicznym (Dz. U. 2001 Nr 130 poz. 1450) dane w postaci
elektronicznej opatrzone bezpiecznym podpisem elektronicznym weryfikowanym przy pomocy ważnego kwalifikowanego certyfikatu są
równoważne pod względem skutków prawnych dokumentom opatrzonym podpisami własnoręcznymi.)

* Weryfikację poprawności danych w niniejszym zaświadczeniu można sprawdzić za pomocą numeru weryfikacyjnego zaświadczenia na
stronie Polskiej Izby Inżynierów Budownictwa www.piib.org.pl lub kontaktując się z biurem właściwej Okręgowej Izby Inżynierów
Budownictwa.

Za zgodność z oryginałem:

mgr inż. Anna Chudzicka



P O L S K A
I Z B A
I N Ż Y N I E R Ó W
B U D O W N I C T W A

Zaświadczenie

o numerze weryfikacyjnym:

MAZ-SLZ-I47-S4K *

Pani MAŁGORZATA ZOFIA FLIS o numerze ewidencyjnym MAZ/IS/6024/02
adres zamieszkania ul. SARMACKA 7 C m. 7, 02-972 WARSZAWA
jest członkiem Mazowieckiej Okręgowej Izby Inżynierów Budownictwa i posiada wymagane
ubezpieczenie od odpowiedzialności cywilnej.

Niniejsze zaświadczenie jest ważne od 2017-04-01 do 2017-09-30.


Zaświadczenie zostało wygenerowane elektronicznie i opatrzone bezpiecznym podpisem elektronicznym
weryfikowanym przy pomocy ważnego kwalifikowanego certyfikatu w dniu 2017-04-03 roku przez:

Mieczysław Grodzki, Przewodniczący Rady Mazowieckiej Okręgowej Izby Inżynierów Budownictwa.

(Zgodnie art. 5 ust 2 ustawy z dnia 18 września 2001 r. o podpisie elektronicznym (Dz. U. 2001 Nr 130 poz. 1450) dane w postaci
elektronicznej opatrzone bezpiecznym podpisem elektronicznym weryfikowanym przy pomocy ważnego kwalifikowanego certyfikatu są
równoważne pod względem skutków prawnych dokumentom opatrzonym podpisami własnoręcznymi.)

* Weryfikację poprawności danych w niniejszym zaświadczeniu można sprawdzić za pomocą numeru weryfikacyjnego zaświadczenia na
stronie Polskiej Izby Inżynierów Budownictwa www.piib.org.pl lub kontaktując się z biurem właściwej Okręgowej Izby Inżynierów
Budownictwa.

Za zgodność z oryginałem.


mgr inż. Anna Chudzicka 8



Gmina
LESZNO

GK.7021.WT.24.2017.DG

Warunki techniczne nr 24/2017 z dnia 29.03.2017r. dla projektu i realizacji sieci wodociągowej

Gmina Leszno – ul. Podzaborówek w miejscowości Leszno, Gmina Leszno

Gmina Leszno właściciel i zarządzający siecią wodociągową – ustala następujące warunki techniczne dla projektu i realizacji sieci wodociągowej:

I. Warunki dla projektu

1. Zaprojektować nowy odcinek sieci wodociągowej Ø 110 (PE 100 SDR17 na ciśnienie nominalne PN 10) w ul. Podzaborówek w m. Leszno.
2. Trasę wodociągu zaprojektować po działach nr ewid. 276/13, 276/12 i 276/11 stanowiących własności prywatne po uzyskaniu pisemnych zgód właścicieli lub po działkach nr ewid. 275/4 stanowiącej drogę gminną i 276/11.
3. Połączenie z istniejącym wodociągiem gminnym DN 150 zaprojektować na działce nr ewid. 275/4 lub 276/13 z dodatkową zasuwą DN 100 na wodociągu projektowanym (zasuwa powinna posiadać suchą strefę uszczelnienia trzpienia, których oringi można wymieniać przy pracującej zasuwie w dowolnym ustawieniu klina).
4. Na wodociągu zaprojektować hydranty p.poż. DN 80 (zalecany klasy AKWA lub równoważna) z zasuwą odcinającą (zasuwa powinna posiadać suchą strefę uszczelnienia trzpienia, której oringi można wymieniać przy pracującej zasuwie w dowolnym ustawieniu klina).
5. Trasę wodociągu przedstawić do uzgodnienia na naradzie koordynacyjnej.
6. Dokumentację projektową należy uzgodnić w Urzędzie Gminy Leszno.

II. Warunki dla realizacji

1. Roboty ziemne należy wykonać zgodnie z normą PN-B-10736/99 – „Roboty ziemne. Wykopy otwarte dla przewodów wodociągowych i kanalizacyjnych. Warunki techniczne wykonania” oraz z normą PN-68/B-06050 – „Roboty ziemne budowlane. Wymagania w zakresie wykonywania i badania przy odbiorze”.
2. Minimalne zagłębienie przewodów wodociągowych musi wynosić 1,4 m.
3. Sieć wodociągową należy ułożyć na podsypce piaskowej o grubości 20 cm. Materiał do podsypki nie może zawierać ostrych kamieni lub innego łamanego materiału.
4. Obsypkę sieci wodociągowej należy wykonać po inspekcji i zatwierdzeniu zakończonego posadowienia. Grubość warstwy obsypki powinna wynosić przynajmniej 20 cm (po zagęszczeniu) powyżej wierzchu przewodu. Materiał służący do wypełnienia musi spełniać te same warunki, co materiał do wykonania podłoża.
5. Nad siecią wodociągową należy ułożyć taśmę lokalizacyjno – ostrzegawczą.
6. Po wykonaniu sieci wodociągowej i przyłącza należy przeprowadzić próbę szczelności przewodów pod nadzorem przedstawiciela Inwestora.
7. Po uzyskaniu pozytywnych wyników próby szczelności i zasypaniu wykopów należy wykonać płukanie i dezynfekcję przewodów.
8. Trasa sieci musi być wytyczona przez uprawnionego geodetę, a tyczenie potwierdzone wpisem do dziennika budowy.
9. Przed zasypaniem ułożonej sieci wymaga ona odbioru (wizualnego) przedstawiciela Inwestora.

10. Wykonany odcinek sieci należy oznakować zgodnie z przepisami (tabliczki określające położenie zasuwę głównej, zasuwę hydrantowej, skrzynki uliczne zabezpieczone prefabrykatami).
11. Warunkiem odbioru jest dostarczenie przez Wykonawcę pozytywnych wyników badań bakteriologicznych jakości wody z wykonanego odcinka sieci. Pobór prób wody odbywa się przez uprawnionego pracownika PSSE w Ożarowie Maz. lub innej uprawnionej do tego jednostki w obecności uprawnionego pracownika Gminy.
12. Zakończenie robót powinno być poświadczane odpowiednim wpisem wykonawcy do dziennika budowy i udzieleniem gwarancji na wykonane prace.
13. Przebieg trasy sieci musi być potwierdzony powykonawczą inwentaryzacją geodezyjną.

Pozostałe warunki określone zostaną podczas prowadzonej procedury dla wyłonienia Wykonawcy inwestycji.

Osobą upoważnioną z ramienia Gminy do udzielania informacji i wyjaśnień dotyczących „warunków technicznych” oraz nadzoru przebiegu prac i ich odbioru jest:
z-ca kierownika Referatu gospodarki komunalnej – Dorota Gamdzyk
tel. 509-059-673, fax. (22) 725-81-90

Z up. W O J T A

Paweł Latoszek
inż. Paweł Latoszek

Kierownik Referatu

.....gospodarki komunalnej.....

- **wy. warunki techniczne są ważne przez 2 lata licząc od daty sporządzenia,**
- **warunki techniczne wymagają zmiany, jeżeli w tym czasie nastąpiła stosowna zmiana uzbrojenia terenu.**

Otrzymałem/am

(podpis właściciela nieruchomości lub osoby upoważnionej - potwierdzenie zapoznania się z niniejszymi warunkami).

GK.7230.89.2017.SS

DECYZJA Nr 694/2017

Na podstawie art.39 ust. 3-3a ust. 4-5 Ustawy z dnia 21 marca 1985 r. o drogach publicznych (tekst jedn. Dz. U z 2013 r. Nr 0, poz. 260 ze zm.) i art. 104 ustawy z dnia 14 czerwca 1960r. Kodeks postępowania administracyjnego (tekst jedn. Dz. U. z 2013r. Nr 0 poz. 267 ze zm.) oraz na podstawie uchwały Rady Gminy Leszno z dnia 29 czerwca 2004 r. Nr XXX/156/2004, po rozpatrzeniu wniosku z dnia 25.04.2017 r. (wpłynęło dn. 25.04.2017 r.) złożonego w imieniu inwestora Gminy Leszno al. Wojska Polskiego 21 05-084 Leszno, przez Instal-Net Cybulice Małe ul. Spokojna 20, 05-152 Czosnów w sprawie zezwolenia na lokalizację infrastruktury technicznej (sieć wodociągowa) w pasie drogowym drogi gminnej ul. Podzaborówek dz. nr 275/4 obręb Leszno

ZEZWALAM

Gminie Leszno z siedzibą al. Wojska Polskiego 21 05-084 Leszno, na lokalizację infrastruktury technicznej (sieć wodociągowa), w pasie drogowym drogi gminnej ul. Podzaborówek dz. nr 275/4 obręb Leszno, zgodnie z załącznikiem graficznym do decyzji oraz na warunkach:

1. Uzgodnienia z zarządcą drogi, przed uzyskaniem pozwolenia na budowę, projektu budowlanego obiektu lub urządzenia niezwiązanego z potrzebami zarządzania drogami lub potrzebami ruchu drogowego;
2. Uzyskanie pozwolenia na budowę lub zgłoszenia robót nie wymagających pozwolenia na budowę;
3. Uzyskanie zezwolenia zarządcy drogi na zajęcie pasa drogowego, dotyczącego prowadzenia robót w pasie drogowym, składając wniosek do zarządcy drogi;
4. Uzyskanie zezwolenia zarządcy drogi na umieszczenie urządzeń infrastruktury technicznej w pasie drogowym, składając wniosek do zarządcy drogi;

Niniejsza decyzja wywołuje skutki prawne pod warunkiem uzyskania pozwolenia na budowę, dokonania zgłoszenia budowy albo wykonania robót budowlanych.

UZASADNIENIE

Wnioskiem z dnia 25.04.2017 r. (wpłynęło 25.04.2017r.), firma Instal-Net Cybulice Małe ul. Spokojna 20, 05-152 Czosnów w imieniu inwestora, zwróciła się do Wójta Gminy Leszno o zezwolenie na lokalizację urządzenia infrastruktury technicznej (sieć wodociągowa) w pasie drogowym drogi gminnej ul. Podzaborówek dz. nr 275/4 obręb Leszno.

Podstawą prawną do wydania decyzji w przedmiotowym zakresie stanowi art. 39 ust.3 i ust. 3a ustawy z dnia 21 marca 1985r. o drogach publicznych (tekst jedn. Dz. U z 2013 r. Nr 0, poz. 260 ze zm.). Z treści cytowanych przepisów wynika, że w szczególnie uzasadnionych przypadkach lokalizowanie w pasie drogowym obiektów budowlanych lub urządzeń niezwiązanych z potrzebami zarządzania drogami lub potrzebami ruchu drogowego może nastąpić wyłącznie za zezwoleniem właściwego zarządcy drogi, wydanym w drodze decyzji administracyjnej. W decyzji określa się rodzaj inwestycji, sposób, miejsce i warunki jej umieszczenia w pasie drogowym oraz pouczenie Inwestora. Jednocześnie informuję, że urządzenia infrastruktury technicznej w pasie drogowym niezwiązane z drogą, powinny odpowiadać wymogom zawartym w §140 rozporządzenia

Decyzja ostateczna
z dniem 19.05.2017.
Leszno, dn. 02.05.2017.

PODINSPEKTOR
ds. komunalnych
Sylvia Skowronska

Ministra Transportu i Gospodarki Morskiej z dnia 2 marca 1999r. w sprawie warunków technicznych, jakim powinny odpowiadać drogi i ich usytuowanie (Dz. U. z 1999r. Nr 43 poz. 430 z późn. zm.).

Treść decyzji sformułowano w oparciu o przedłożony wniosek Inwestora i wymogi wynikające z odrębnych przepisów.

Przed przystąpieniem do prowadzenia robót w pasie drogowym Inwestor zadania zobowiązany jest uzyskać od zarządcy dróg na zajęcie pasa drogowego zgodnie z art. 40 ust. 1-5 ustawy z dnia 21 marca 1985r. o drogach publicznych (tekst jedn. Dz. U z 2013 r. Nr 0, poz. 260 ze zm.) w celu prowadzenia robót w pasie drogowym oraz na umieszczenie w pasie drogowym urządzeń infrastruktury technicznej niezwiązanych z potrzebami zarządzania drogami lub potrzebami ruchu drogowego.

POUCZENIE

Od niniejszej decyzji służy stronie odwołanie do Samorządowego Kolegium Odwoławczego w Warszawie ul. Kielecka 44, za pośrednictwem Wójta Gminy Leszno w terminie 14 dni od daty doręczenia decyzji.

Otrzymują:

1. Instal –Net
ul. Spokojna 20
05-152 Czosnów, Cybulice Małe
2. a/a



Z up. WÓJTA
Grzegorz Banaszekiewicz
Zastępca Wójta

Decyzję otrzymałem/-am

(data)

(podpis osoby upoważnionej do odbioru)

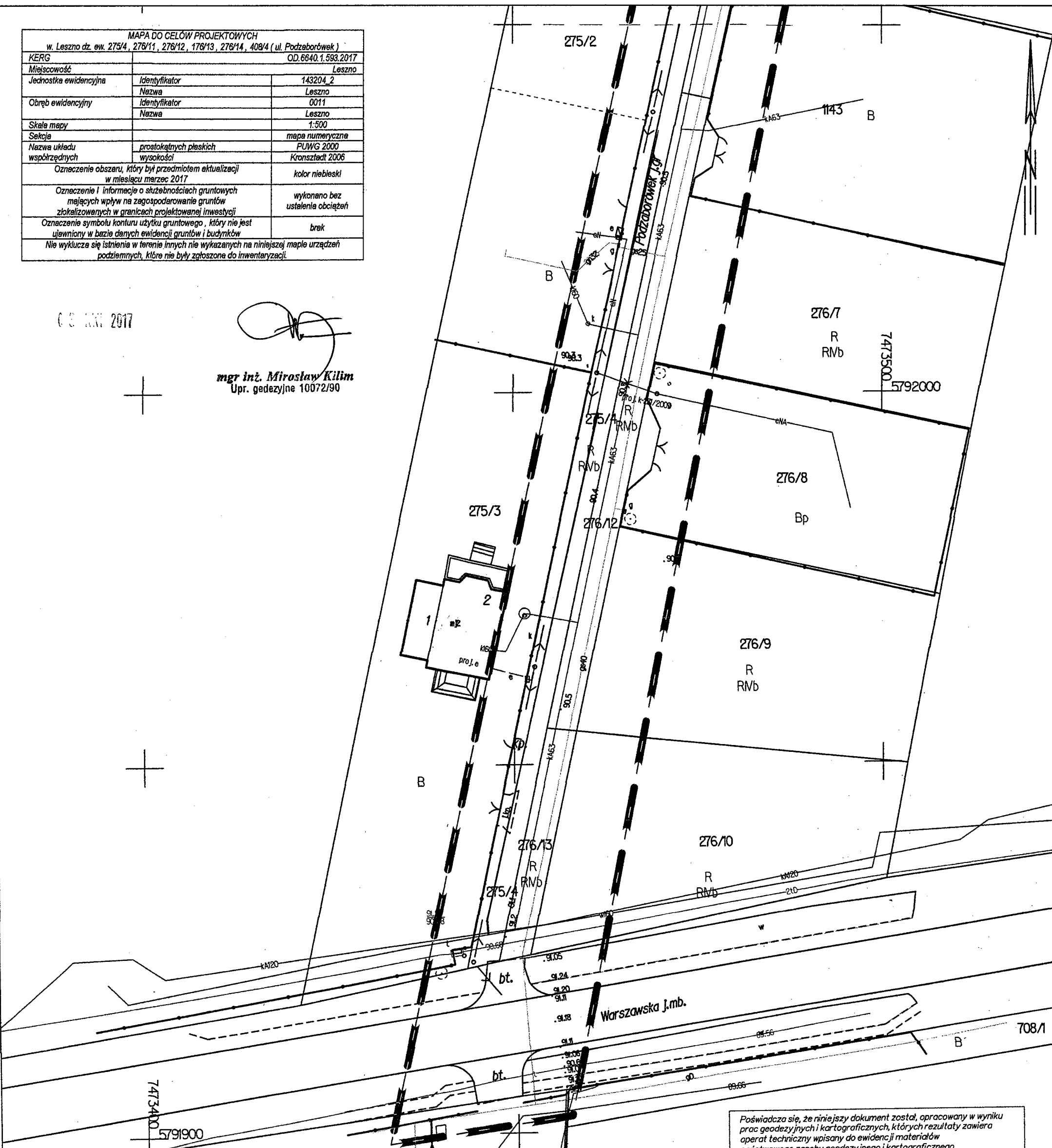
Sprawę prowadzi Sylwia Skowrońska
Kontakt: sskowronska@gminaleszno.pl

MAPA DO CEŁÓW PROJEKTOWYCH
SKALA 1:500

MAPA DO CEŁÓW PROJEKTOWYCH		
w. Leszno dz. ew. 275/4, 276/11, 276/12, 176/13, 276/14, 408/4 (ul. Podzaborówek)		
KERG	OD.6640.1.593.2017	
Miejscowość	Leszno	
Jednostka ewidencyjna	Identyfikator	143204_2
	Nazwa	Leszno
Obręb ewidencyjny	Identyfikator	0011
	Nazwa	Leszno
Skala mapy	1:500	
Sekcja	mapa numeryczna	
Nazwa układu współrzędnych	prostokątnych płaskich	PUWG 2000
	wysokości	Kronsztadt 2006
Oznaczenie obszaru, który był przedmiotem aktualizacji w miesiącu marzec 2017	kolor niebieski	
Oznaczenie i informacje o służebnościach gruntowych mających wpływ na zagospodarowanie gruntów zlokalizowanych w granicach projektowanej inwestycji	wykonano bez ustalenia obciążeń	
Oznaczenie symbolu konturu użytku gruntowego, który nie jest ujawniony w bazie danych ewidencji gruntów i budynków	brak	
Nie wyklucza się istnienia w terenie innych nie wykazanych na niniejszej mapie urządzeń podziemnych, które nie były zgłoszone do inwentaryzacji.		

03 KWI 2017

mgr inż. Mirosław Kilim
Upr. geodezyjne 10072/90



ARKUSZ 1

0005399041
URZĄD GMINY W LESZNIE
05-084 LESZNO
pow. warszawski zachodni
woj. mazowieckie
tel. 725 84 52, 725 80 05
/29/
mgr inż. Sylwia Stronowska
dsi. komunalnych
PODINSPEKTOR

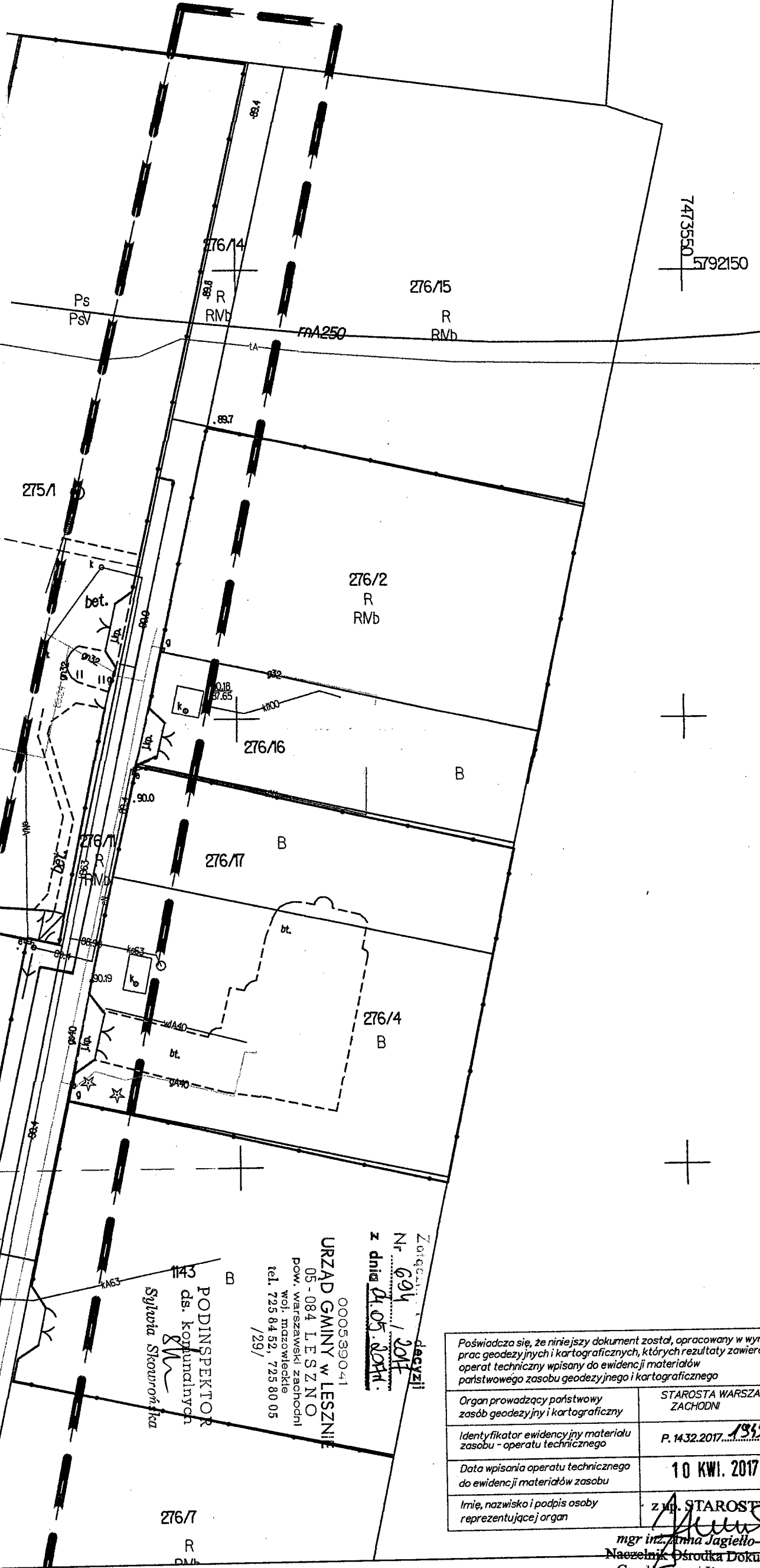
Załącznik do decyzji
Nr 694/1/2017
z dnia 04.05.2017

Poświadczam, że niniejszy dokument został opracowany w wyniku prac geodezyjnych i kartograficznych, których rezultaty zawiera operat techniczny wpisany do ewidencji materiałów państwowego zasobu geodezyjnego i kartograficznego	
Organ prowadzący państwowy zasób geodezyjny i kartograficzny	STAROSTA WARSZAWSKI ZACHODNI
Identyfikator ewidencji materiału zasobu - operatu technicznego	P. 1432.2017.1945
Data wpisania operatu technicznego do ewidencji materiałów zasobu	10 KWI. 2017
Imię, nazwisko i podpis osoby reprezentującej organ	mgr inż. Anna Jagiełło-Wojcik Naczelnik Ośrodka Dokumentacji Geodezyjnej i Kartograficznej

PRACOWNIA USŁUG
 GEODEZYJNO-KARTOGRAFICZNYCH
 02-128 Warszawa
 ul. Jasielska 47 m.14

MAPA DO CELÓW PROJEKTOWYCH
 SKALA 1:500

MAPA DO CELÓW PROJEKTOWYCH w. Leszno dz. ew. 275/4, 276/11, 276/12, 176/13, 276/14, 408/4 (ul. Podzaborówek)		
KERG	OD.6640.1.593.2017	
Miejscowość	Leszno	
Jednostka ewidencyjna	Identyfikator	143204.2
	Nazwa	Leszno
Obręb ewidencyjny	Identyfikator	0011
	Nazwa	Leszno
Skala mapy	1:500	
Sekcja	mapa numeryczna	
Nazwa układu współrzędnych	prostokątnych płaskich wysokości	PUWG 2000 Kronsztadt 2006
Oznaczenie obszaru, który był przedmiotem aktualizacji w miesiącu marzec 2017	kolor niebieski	
Oznaczenie i informacje o służebnościach gruntowych mających wpływ na zagospodarowanie gruntów zlokalizowanych w granicach projektowanej inwestycji	wykonano bez ustalenia obciążeń	
Oznaczenie symbolu konturu użytku gruntowego, który nie jest ujawniony w bazie danych ewidencji gruntów i budynków	brak	
Nie wyklucza się istnienia w terenie innych nie wykazanych na niniejszej mapie urządzeń podziemnych, które nie były zgłoszone do inwentaryzacji.		



05 KWI 2017

mgr inż. Mirosław Kilim
 Upr. geodezyjna 10072/90

ARKUSZ 2

Urząd Gminy w Lesznie
 0005390-41
 05-084 LESZNO
 POW. WARSZAWSKI ZACHODNI
 WOJ. MAZOWIECKIE
 tel. 725 84 52, 725 80 05
 /29/

PODINSPEKTOR
 ds. komunalnych
Sylvia Skowronińska

Poświadczam, że niniejszy dokument został opracowany w wyniku prac geodezyjnych i kartograficznych, których rezultaty zawiera operat techniczny wpisany do ewidencji materiałów państwowego zasobu geodezyjnego i kartograficznego	
Organ prowadzący państwowy zasób geodezyjny i kartograficzny	STAROSTA WARSZAWSKI ZACHODNI
Identyfikator ewidencyjny materiału zasobu - operatu technicznego	P. 1432.2017.....1955
Data wpisania operatu technicznego do ewidencji materiałów zasobu	10 KWI. 2017
Imię, nazwisko i podpis osoby reprezentującej organ	z im. STAROSTY <i>[Signature]</i>

mgr inż. Zanna Jagiello-Wójcik
 Naczelniczka Środka Dokumentacji
 Geodezyjnej i Kartograficznej



**STAROSTA
WARSZAWSKI ZACHODNI**

ODPIS

05-850 Ożarów Mazowiecki
ul. Poznańska 129/133

tel.(0-22) 733-73-40
fax: (0-22) 733-73-41

Ożarów Mazowiecki, dn. 23.05.2017 r.

**PROTOKÓŁ Z NARADY KOORDYNACYJNEJ
W SPRAWIE NR OD.6630.333.2017**

Przedmiot narady:	wodociąg
Lokalizacja:	Leszno ul. Podzaborówek /dr.gm./ dz. ew. 275/4 i /pryw./ dz. ew. 276/11.
Wnioskodawca:	PRACOWNIA USŁUG GEODEZYJNO-KARTOGRAFICZNYCH KILIM MIROSLAW ul. JASIELSKA 47/14 02-128 Warszawa
Inwestor:	GMINA LESZNO ul. ALEJA WOJSKA POLSKIEGO 21 05-084 Leszno
Przewodniczący:	Marek Wojtowicz
Miejsce narady:	-
Sposób przeprowadz.:	elektroniczny
Data wpływu:	12.05.2017
Termin narady:	23.05.2017

Lista uczestników narady koordynacyjnej wraz z uwagami

Nazwa instytucji	Przedstawiciel	Stanowiska uczestników narady	Podpis
Centrum Wsparcia Teleinformatycznego Sił Zbrojnych	Mateusz Zapała	bez uwag	
Inspektorat WZMiUW	Dariusz Chojnowski	Bez uwag	
ORANGE Polska S.A.	Tomasz Syperek	Bez uwag	
PGE Dystrybucja S.A. RE Pruszków	Bogdan Farys	Skrzyżowanie z kablami energetycznymi wykonywać zgodnie z normą SEP N SEP-E-004 . Prace ziemne wykonywać ręcznie z zachowaniem ostrożności , pod nadzorem R.E. /tel. 738-23-20 w. 2341 lub 738-23-41/. Na kable nałożyć przepusty dwudzielne . Pod istniejącą linią energetyczną i w jej pobliżu , prace prowadzić z zachowaniem ostrożności.	

VERTE →

Przewodniczący Narady	Marek Wojtowicz	Wejście w teren uzgodnić z właścicielami działek. Przed przystąpieniem do robót należy uzyskać pozwolenie na wejście w teren od UG na warunkach Decyzji 694/2017 z dnia 4.05.2017 r. Projekt pod względem technicznym uzgodnić w UG Leszno - Referat Gospodarki Komunalnej; 05-084 Leszno ul. Wojska Polskiego 21.	
PSG Sp. z o.o.	Paweł Bieńkowski	W miejscu skrzyżowań z siecią gazową i w jej pobliżu prace prowadzić ręcznie w porozumieniu i pod nadzorem Polska Spółka Gazownictwa oddz. w Warszawie; 02-235 Warszawa ul. Równoległa 4a.	
Referat Gospodarki Komunalnej	-	-	
Wydz. Arch. i Bud.	-	-	

Treść protokołu została uzgodniona z osobami, które uczestniczyły w naradzie wyłącznie za pomocą środków komunikacji elektronicznej.

Niniejsze uzgodnienie wykonano w oparciu o treść mapy zasadniczej która może nie zawierać projektów wszystkich urządzeń podziemnych nie podlegających uzgodnieniu na mocy Ustawy (art. 28b pkt. 2) lub złożonych na naradę, a które nie uzyskały jednomyślnej pozytywnej opinii.

uzgodniono pozytywnie

Z up. STAROSTY
mgr inż. Marek Wojtowicz
Przewodniczący
narady koordynacyjnej

Z up. STAROSTY
mgr inż. Marek Wojtowicz
Przewodniczący
narady koordynacyjnej

STANOWISKO USŁUG
GEODEZYJNO-KARTOGRAFICZNYCH
02-128 Warszawa
ul. Jasielska 47 m.14

mgr inż. Anna Chudzińska
Upr. bud. do proj. i kier. rob. bud. bez ograniczeń
w specjalności instalacyjnej w zakresie sieci
instalacji i urządzeń: wodociagowych i kanalizacyjnych,
cieplnych, went. i gazowych Wa-384/02

MAPA DO CELÓW PROJEKTOWYCH
SKALA 1:500

MAPA DO CELÓW PROJEKTOWYCH w Leszno dz. ew. 275/4, 276/11, 276/12, 176/13, 276/14, 408/4 (ul. Podzaborówek)		
KERG	OD.6640.1.593.2017	
Miejscowość	Leszno	
Jednostka ewidencyjna	Identyfikator	143204_2
	Nazwa	Leszno
Obręb ewidencyjny	Identyfikator	0011
	Nazwa	Leszno
Skala mapy	1:500	
Sekcja	mapa numeryczna	
Nazwa układu współrzędnych	prostokątnych płaskich	PUWG 2000
	wysokości	Kronstadt 2006
Oznaczenie obszaru, który był przedmiotem aktualizacji w miesiącu marzec 2017		
Oznaczenie i informacje o służebnościach gruntowych mających wpływ na zagospodarowanie gruntów zlokalizowanych w granicach projektowanej inwestycji		wykonano bez ustalenia obciążeń
Oznaczenie symbolu konturu użytku gruntowego, który nie jest ujawniony w bazie danych ewidencji gruntów i budynków		
Nie wyklucza się istnienia w terenie innych nie wykazanych na niniejszej mapie urządzeń podziemnych, które nie były zgłoszone do inwentaryzacji.		

OD.6640.1.593.2017

mgr inż. Mirosław Kilim
Upr. geodezyjna 10072/90

OD.6630. 333.2017
Ozarów Mazowiecki dnia 2017-05-23

Z up. STAROSTY
mgr inż. Marek Kwiatkowski
Przewodniczący
narady koordynacyjnej

STAROSTA WARSZAWSKI ZACHODNI
Niniejsza dokumentacja była przedmiotem narady koordynacyjnej na posiedzeniu
dnia 28.01.2017r. w Lesznie, w obecności: *[signature]*
art. 280 i 281 ustawy z dnia 17.05.1988r. Prawo geodezyjne i kartograficzne

wodociąg

kanalizacja

przewód

skala 1:500

skala 1:500

skala 1:500

skala 1:500

skala 1:500

skala 1:500

skala 1:500

skala 1:500

skala 1:500

skala 1:500

skala 1:500

skala 1:500

skala 1:500

skala 1:500

skala 1:500

skala 1:500

skala 1:500

skala 1:500

skala 1:500

skala 1:500

skala 1:500

skala 1:500

skala 1:500

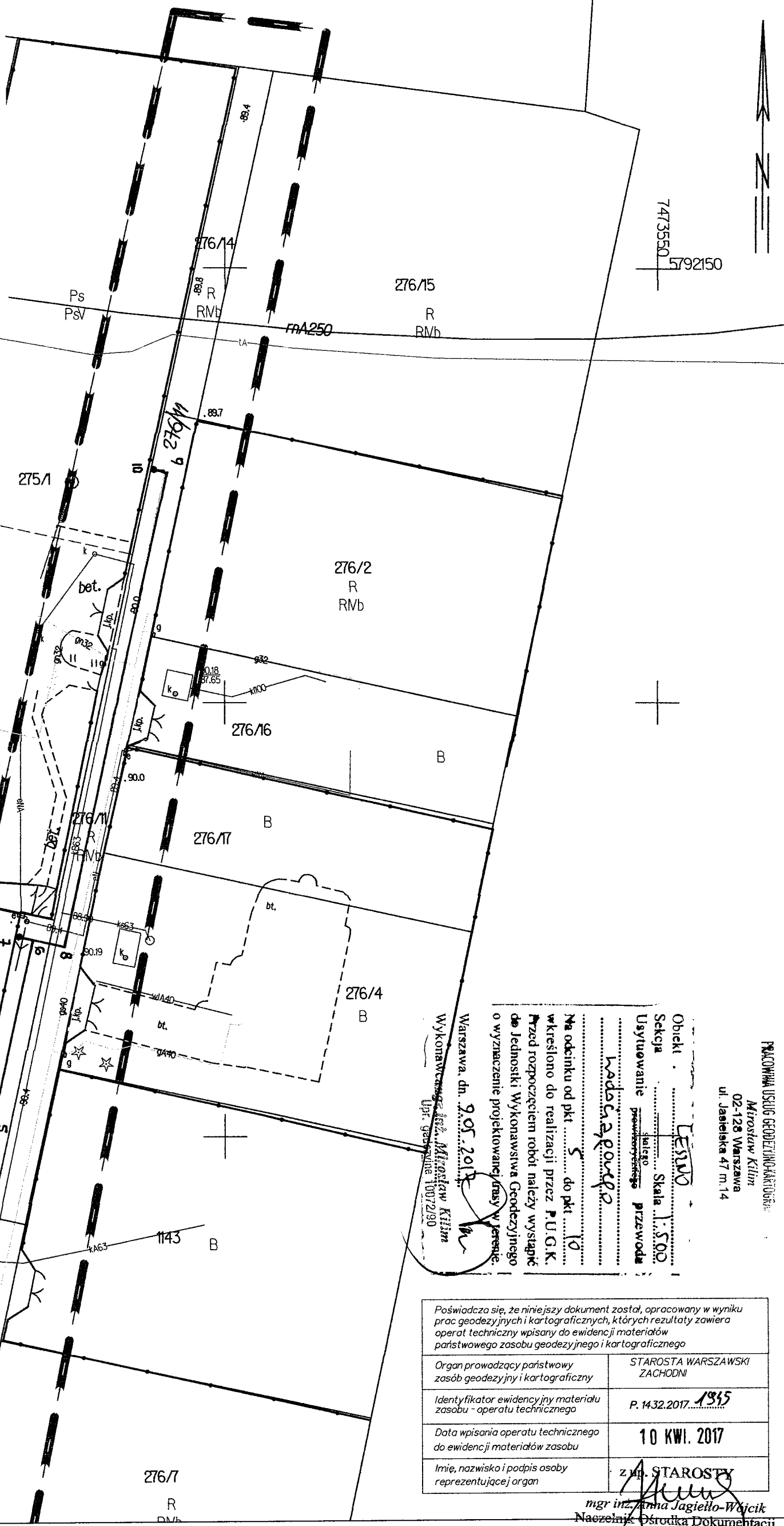
Poświadczam, że niniejszy dokument został opracowany w wyniku prac geodezyjnych i kartograficznych, których rezultaty zawiera operat techniczny wpisany do ewidencji materiałów państwowego zasobu geodezyjnego i kartograficznego	
Organ prowadzący państwowy zasób geodezyjny i kartograficzny	STAROSTA WARSZAWSKI ZACHODNI
Identyfikator ewidencji materiału zasobu - operatu technicznego	P. 14.32.2017... 1965
Data wpisania operatu technicznego do ewidencji materiału zasobu	10 KWI. 2017
Imię, nazwisko i podpis osoby reprezentującej organ	Z up. STAROSTY <i>[signature]</i>

mgr inż. Anna Jagiełło-Wójcik
Naczelnik Ośrodka Dokumentacji
Geodezyjnej i Kartograficznej

mgr inż. Anna Chudzińska
 Upr. bud. do proj. i kier. rob. bud. bez ograniczeń
 w specjalności instalacyjnej w zakresie sieci,
 instalacji i urządzeń: wodociagowych i kanalizacyjnych,
 ciepłych, went. i gazowych Wa-384/02

MAPA DO CELÓW PROJEKTOWYCH
 SKALA 1:500

MAPA DO CELÓW PROJEKTOWYCH w. Leszno dz. ew. 275/4, 276/11, 276/12, 176/13, 276/14, 408/4 (ul. Podzaborówek)		
KERG	OD.6640.1.593.2017	
Miejscowość	Leszno	
Jednostka ewidencyjna	Identyfikator	143204_2
	Nazwa	Leszno
Obręb ewidencyjny	Identyfikator	0011
	Nazwa	Leszno
Skala mapy	1:500	
Sekcja	mapa numeryczna	
Nazwa układu współrzędnych	prostokątnych płaskich wysokości	PUWG 2000 Kronsztadt 2006
Oznaczenie obszaru, który był przedmiotem aktualizacji w miesiącu marzec 2017	kolor niebieski	
Oznaczenie i informacje o służebnościach gruntowych mających wpływ na zagospodarowanie gruntów zlokalizowanych w granicach projektowanej inwestycji	wykonano bez ustalenia obciążeń	
Oznaczenie symbolu konturu użytku gruntowego, który nie jest ujawniony w bazie danych ewidencji gruntów i budynków	brak	
Nie wyklucza się istnienia w terenie innych nie wykazanych na niniejszej mapie urządzeń podziemnych, które nie były zgłoszone do inwentaryzacji.		



mgr inż. Mirosław Kilim
 Upr. geodezyjne 10072/90

STAROSTA WARSZAWSKI ZACHODNI
 Niniejsza dokumentacja była przedmiotem hierarchii koordynacyjnej prowadzonej na podstawie art. 28b i 28c ustawy z dnia 17.05.1989r. Prawo geodezyjne i kartograficzne

333-2017
 2017-05-23
 Ożarów Mazowiecki, dnia
 Z up. STAROSTY

mgr inż. Marek Wojtowicz
 Przewodniczący
 narady koordynacyjnej


PRACOWNIA USŁUG GEODEZYJNO-KARTOGRAFICZNYCH
 Mirosław Kilim
 02-128 Warszawa
 ul. Jasielska 47 m.14

Objekt: LESZNO
 Sekcja: Skala 1:500
 Usytuowanie: przewodu wodociagowego
 Na odcinku od pkt 5 do pkt 10
 wkręślono do realizacji przez P.U.G.K.
 Przed rozpoczęciem robót należy wystąpić do Jednostki Wykonawstwa Geodezyjnego o wyznaczenie projektowanej trasy w terenie.
 Warszawa, dn. 20.05.2017
 Wykonawca: mgr inż. Mirosław Kilim
 Upr. geodezyjne 10072/90

Poświadczam, że niniejszy dokument został, opracowany w wyniku prac geodezyjnych i kartograficznych, których rezultaty zawiera operat techniczny wpisany do ewidencji materiałów państwowego zasobu geodezyjnego i kartograficznego	
Organ prowadzący państwowy zasób geodezyjny i kartograficzny	STAROSTA WARSZAWSKI ZACHODNI
Identyfikator ewidencyjny materiału zasobu - operatu technicznego	P. 14.32.2017... 1315
Data wpisania operatu technicznego do ewidencji materiałów zasobu	10 KWI. 2017
Imię, nazwisko i podpis osoby reprezentującej organ	Z up. STAROSTY mgr inż. Anna Jagiełło-Wójcik

mgr inż. Anna Jagiełło-Wójcik
 Naczelnik Ośrodka Dokumentacji
 Geodezyjnej i Kartograficznej

"INSTAL - NET"
TECHNIKA INSTALACYJNO - SANITARNA
ANNA CHUDZICKA
Cybulice Małe, ul. Spokojna 20
05-152 Czosnów
tel. (0-22) 794-13-36, 0-501-752 845
NIP: 951-106-25-15, REGON: 14000699



R



00459007731602130619

(00)459007731602130619

nie podlega opłacie
WARSZAWA
SZ.P.
BOHDAN CHODAK
ul. BOROWEJ GÓRY 3/30
01-354 WARSZAWA

**PRIORYTET
PRIORITAIRE**

POTWIERDZENIE ODBIORU


Wypełnia Nadawca

Adresat przesyłki/kwoty przekazu

BOHDAN CHODAK
ul. BOROWEJ GÓRY 3/30

01-354 WARSZAWA
kod pocztowy miejscowość

Numer nadawczy



ZWRÓCIĆ DO NADAWCY:

ANNA CHUDZICKA
ul. SPOKOJNA 20

05-152 CYBULICE MAŁE
kod pocztowy miejscowość

- przesyłka polecona
- przesyłka listowa z zadeklarowaną wartością
- paczka pocztowa
- kwota przekazu
- przesyłka

Wyprodukowano w 2017 roku. Termin trwałości kleju 2 lata.

Za zgodność z oryginałem

mgr inż. Anna Chudzicka

dnia 12.06.2017 r.

OŚWIADCZENIE

Ja, niżej podpisany(a) LESIAW KUZYŃSKI
zamieszkały(a) 05-0P4 LESZNO UL. SZKOLNA 15
PESEL nr 60041102518, wyrażam zgodę na:

1. zaprojektowanie i wybudowanie sieci wodociągowej na terenie posesji (działka nr 276/11.....) stanowiącej moją własność/współwłasność i położonej w LESZNO.....
2. dostęp służb eksploatacyjnych do sieci wodociągowej w przypadku awarii lub konserwacji.


podpis Lesław Kuzyński

dnia 14.06.2017r.

OŚWIADCZENIE

Ja, niżej podpisany(a) NATALIA JBATULINA
zamieszkały(a) 05-084 LESNO UL. PODWODORS'KIE 14
PESEL nr 74100115504....., wyrażam zgodę na:

1. zaprojektowanie i wybudowanie sieci wodociągowej na terenie posesji (działka nr 276/M.....) stanowiącej moją ~~własność~~ współwłasność i położonej w LESNO UL. PODWODORS'KIE 14.
2. dostęp służb eksploatacyjnych do sieci wodociągowej w przypadku awarii lub konserwacji.

podpis 

dnia 14.06.2017r.

OŚWIADCZENIE

Ja, niżej podpisany(a) Robert Suchan'ski
zamieszkały(a) 05-084 LESZNO ul. PODZABORSKIĘC 14
PESEL nr 69020407752, wyrażam zgodę na:

1. zaprojektowanie i wybudowanie sieci wodociągowej na terenie posesji (działka nr 276/M.....) stanowiącej moją ~~własność~~ współwłasność i położonej w LESZNO ul. PODZABORSKIĘC 14.
2. dostęp służb eksploatacyjnych do sieci wodociągowej w przypadku awarii lub konserwacji.

podpis Robert Suchan'ski