

Instal-Net

Technika instalacyjno-sanitarna

Cybulice Małe, ul. Spokojna 20, 05-152 Czosnów

tel. 501-752-845

NIP: 951-106-25-15

tel. 22 794-13-36

REGON: 140006994

e-mail: instal-net@wp.pl

MBS w Łomiankach Oddział w Czosnowie

ul. Gminna 6

Nr 39 8009 1046 0012 2379 2002 0001

Temat: (Obiekt): **Projekt budowlany budowy sieci wodociągowej
w ulicy Cichej w Wólce**

**(dz. nr ew. 208, 187/9, 185/15, 317, obręb 0031 Wólka,
jedn. ew. 143204 2 Leszno)**

Klasyfikacja robót wg Wspólnego Słownika Zamówień:

- 45233200-1 Roboty w zakresie różnych nawierzchni
- 45111200-0 Roboty w zakresie przygotowania terenu pod budowę i roboty ziemne
- 45231300-8 Roboty budowlane w zakresie budowy wodociągów i rurociągów do odprowadzania ścieków


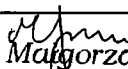
Kategoria obiektu: **XXVI – sieci wodociągowe i kanalizacyjne**
budowlanego

Adres obiektu: **ulica Cicha, Wólka**

Branża: **Sanitarna**

Stadium: **PB**

Zamawiający: **Gmina Leszno**
05-084 Leszno, Al. Wojska Polskiego 21

	Imię i nazwisko	Nr uprawnień	Podpis
Projektant	mgr inż. Anna Chudzicka	Wa - 384/02	 mgr inż. Anna Chudzicka Ipr. bud. do proj. i kier. rob. bud. bez ograniczeń w specjalności instalacyjnej w zakresie sieci, instalacji i urządzeń: wodociągowych i kanaliza- cyjnych, cieplnych, went. i gazowych Wa-384/02
Sprawdził	mgr inż. Małgorzata Flis	Wa-115/02	 mgr inż. Małgorzata Flis BTH „CEWOK” Sp. z o.o. Uprawnienia: budowlane do projektowania bez ograniczeń nr Wa-115/02 w zakresie sieci, instalacji i urządzeń: wodociągowych i kanalizacyjnych, cieplnych, wentylacyjnych i gazowych.


000539041

URZĄD GMINY w LESZNIE

05-084 LESZNO

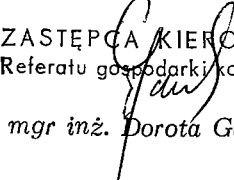
pow. warszawski zachodni
woj. mazowiecki

tel. 725 84 52, 725 84 53

Podpis:  *Podpis bez wagi**opinijs bez wagi*

ZASTĘPCA KIEROWNIKA

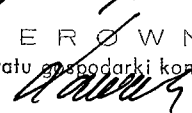
Referatu gospodarki komunalnej


mgr inż. Dorota Gamdzyk

09 CZE. 2017

*Opinijs, przydatność
nad wykorzystaniem wchłoniętej
w drodze gminnej.*

09.06.2017r.

KIEROWNIK
Referatu gospodarki komunalnej
inż. Paweł Latoszek

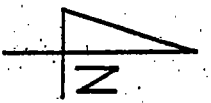
SPIS ZAWARTOŚCI

I.	Część formalno-prawna	2
	- orientacja	3
	- oświadczenie projektanta i sprawdzającego	4
	- uprawnienia projektanta i sprawdzającego	5-6
	- zaświadczenie o przynależności projektanta i sprawdzającego do Mazowieckiej Okręgowej Izby Inżynierów Budownictwa	7-8
	- warunki techniczne nr 25/2017 z dnia 29.03.2017r. dla projektu i realizacji sieci wodociągowej	9
	- decyzja Nr 695/2017 z 04.05.2017r. Wójta Gminy Leszno w sprawie zgody na lokalizację sieci wodociągowej w pasie drogi gminnej	10-11
	- protokół z narady koordynacyjnej Starosty Warszawskiego Zachodniego z dnia 02.06.2017r. w sprawie NR OD.6630.374.2017	12
	- załącznik graficzny do opinii jw.	13-15
	- zgody współwłaścicieli działki o nr ewid. 185/15 na umieszczenie sieci wodociągowej	16
	- postanowienie sądu w sprawie zgody na przeprowadzenie mediów przez działkę o nr ewid. 317	17-18
II.	Część projektowa	19
	Mapa do celów projektowych	20-22
A	Opis techniczny do projektu zagospodarowania terenu siecią wodociągową	23
B	Opis techniczny do projektu budowlanego	24-35
1	Projekt zagospodarowania terenu siecią wodociągową	36
2	Profil podłużny przewodu wodociągowego	37
3	Schematy węzłów	38
4	Schemat obudowy skrzynki do zasuw	39
	Opinia geotechniczna z dokumentacją badań podłoża gruntowego	40-52
	Projekt geotechniczny	53-59

I. Część formalno-prawna




ORIENTACJA



OŚWIADCZENIE

Oświadczamy, że „Projekt budowlany budowy odcinka sieci wodociągowej w ulicy Cichej w Wólce (dz. nr ew. 208, 187/9, 185/15, 317; obręb 0031 Wólka, jedn. ew. 143204_2 Leszno)” został sporządzony zgodnie z obowiązującymi przepisami i zasadami wiedzy technicznej oraz zgodnie z art. 20 ust. 1 pkt. 1b prawa budowlanego posiada informacje dotyczące bezpieczeństwa i ochrony zdrowia.

Sprawdzający
mgr inż. Małgorzata Flis
mgr inż. Małgorzata Flis
BTH „CEWOK” Sp. z o.o.
Uprawnienia budowlane do projektowania
bez ograniczeń nr Wa-115/02
w zakresie sieci, instalacji i urządzeń:
wodociągowych i kanalizacyjnych,
cieplnych, wentylacyjnych i gazowych.



Projektant
mgr inż. Anna Chudzicka

Anna Chudzicka
mgr inż. Anna Chudzicka
Upr. bud. do proj. i kier. rob. bud. bez ograniczeń
w specjalności instalacyjnej w zakresie sieci,
instalacji i urządzeń: wodociągowych i kanaliza-
cyjnych, ciepłych, went. i gazowych Wa-384/02

DECYZJA NR 440 /U/02

Na podstawie art. 13 i 14 ustawy z dnia 7 lipca 1994 r. Prawo budowlane (Dz.U.Nr 89 z 1994 r. poz. 414) z późn.zm. oraz § 9 rozporządzenia Ministra Gospodarki Przestrzennej i Budownictwa z dnia 30 grudnia 1994 r. w sprawie samodzielnych funkcji technicznych w budownictwie (Dz.U.Nr 8 z 1995 r. poz. 38), w związku z art. 104 § 1 i 2 Kpa, po rozpatrzeniu wniosku Pani mgr inż. Anny Katarzyny Chudzickiej, na podstawie dokumentów stwierdzających wymagane wykształcenie i praktykę zawodową oraz na podstawie pozytywnej oceny z egzaminu na uprawnienia budowlane złożonego przed Komisją egzaminacyjną,-

N A D A J Ę

Pani Annie Katarzynie Chudzickiej
magister inżynier inżynierii środowiska
ur. dnia 25 czerwca 1963 r. w Warszawie

**UPRAWNIENIA BUDOWLANE
DO PROJEKTOWANIA I KIEROWANIA ROBOTAMI
BEZ OGRANICZEŃ
W SPECJALNOŚCI INSTALACYJNEJ
W ZAKRESIE SIECI, INSTALACJI I URZĄDZEŃ:
WODOCIĄGOWYCH I KANALIZACYJNYCH,
CIEPLNYCH, WENTYLACYJNYCH I GAZOWYCH**

Zgodnie z § 4 ust. 2 rozporządzenia Ministra Gospodarki Przestrzennej i Budownictwa z dnia 30 grudnia 1994 r. uprawnienia budowlane do projektowania bez ograniczeń stanowią również podstawę do sprawdzania projektów budowlanych w specjalności objętej tymi uprawnieniami.

UZASADNIENIE

W związku z potwierdzeniem przez Komisję egzaminacyjną, powołaną przez Wojewodę Mazowieckiego Zarządzeniem Nr 111 z dnia 03 czerwca 2002 r., i zmieniającym je Zarządzeniem Nr 185 A z dnia 09.09.2002 r., posiadania przez Panią mgr inż. Annę Katarzynę Chudzicką wymaganego prawem wykształcenia oraz praktyki zawodowej koniecznej do uzyskania uprawnień budowlanych w powyższej specjalności i po uzyskaniu pozytywnego wyniku z egzaminu na uprawnienia budowlane - orzeczono jak w sentencji.

Od niniejszej decyzji przysługuje odwołanie do Głównego Inspektora Nadzoru Budowlanego w terminie 14 dni od daty otrzymania decyzji za pośrednictwem Wojewody Mazowieckiego.



Zł. WOJEWODY MAZOWIECKIEGO
[Signature]
mgr inż. arch. Witold Kuczyński
p.o. Zastępcy Dyrektora Wydziału
Rozwoju Regionalnego, Architektury
i Zagospodarowania Przestrzennego

Za zgodność z oryginałem

[Signature]
mgr inż. Anna Chudzicka

Nr ewid.uprawnień: Wa-115/02

DECYZJA NR 112 /U/02

Na podstawie art. 13 i 14 ustawy z dnia 7 lipca 1994 r. Prawo budowlane (Dz.U.Nr 89 z 1994 r. poz. 414) z późn.zm. oraz § 9 rozporządzenia Ministra Gospodarki Przestrzennej i Budownictwa z dnia 30 grudnia 1994 r. w sprawie samodzielnych funkcji technicznych w budownictwie (Dz.U.Nr 8 z 1995 r. poz. 38), w związku z art. 104 § 1 i 2 Kpa, po rozpatrzeniu wniosku Pani mgr inż. Małgorzaty Zofii Flis, na podstawie dokumentów stwierdzających wymagane wykształcenie i praktykę zawodową oraz na podstawie pozytywnej oceny z egzaminu na uprawnienia budowlane złożonego przed Komisją egzaminacyjną,-

N A D A J Ę

Pani Małgorzacie Zofii Flis
magistrowi inżynierowi inżynierii środowiska
ur. dnia 17 października 1963 r. w Warszawie


UPRAWNIENIA BUDOWLANE DO PROJEKTOWANIA
BEZ OGRANICZEŃ
W SPECJALNOŚCI INSTALACYJNEJ
W ZAKRESIE SIECI, INSTALACJI I URZĄDZEŃ:
WODOCIĄGOWYCH I KANALIZACYJNYCH,
CIEPLNYCH, WENTYLACYJNYCH I GAZOWYCH

Zgodnie z § 4 ust. 2 rozporządzenia Ministra Gospodarki Przestrzennej i Budownictwa z dnia 30 grudnia 1994 r. uprawnienia budowlane do projektowania bez ograniczeń stanowią również podstawę do sprawdzania projektów budowlanych w specjalności objętej tymi uprawnieniami.

UZASADNIENIE

W związku z potwierdzeniem przez Komisję egzaminacyjną, powołaną przez Wojewodę Mazowieckiego Zarządzeniem Nr 111 z dnia 03 czerwca 2002 r., posiadania przez Panią mgr inż. Małgorzatę Zofię Flis wymaganego prawem wykształcenia oraz praktyki zawodowej koniecznej do uzyskania uprawnień budowlanych w powyższej specjalności i po uzyskaniu pozytywnego wyniku z egzaminu na uprawnienia budowlane - orzeczono jak w sentencji.

Od niniejszej decyzji przysługuje odwołanie do Głównego Inspektora Nadzoru Budowlanego w terminie 14 dni od daty otrzymania decyzji za pośrednictwem Wojewody Mazowieckiego.




Z uz. WOJEWODY MAZOWIECKIEGO

Witold Buczyński
mgr inż. arch. Witold Buczyński
Przewodniczący Collegium Wzrostu
Planowania Regionalnego, Architektury
i Zagospodarowania Przestrzennego

Za zgodność z oryginałem

Anna Chudzińska
mgr inż. Anna Chudzińska



P O L S K A
I Z B A
I N Ż Y N I E R Ó W
B U D O W N I C T W A

Zaświadczenie

o numerze weryfikacyjnym:

MAZ-YLG-Z25-WJD *

Pani ANNA KATARZYNA CHUDZICKA o numerze ewidencyjnym MAZ/IS/1706/01
adres zamieszkania ul. JANA PAWŁA II 67 m 59, 01-038 WARSZAWA
jest członkiem Mazowieckiej Okręgowej Izby Inżynierów Budownictwa i posiada wymagane
ubezpieczenie od odpowiedzialności cywilnej.
Niniejsze zaświadczenie jest ważne od 2017-01-01 do 2017-12-31.

Zaświadczenie zostało wygenerowane elektronicznie i opatrzone bezpiecznym podpisem elektronicznym
weryfikowanym przy pomocy ważnego kwalifikowanego certyfikatu w dniu 2016-11-29 roku przez:


Mieczysław Grodzki, Przewodniczący Rady Mazowieckiej Okręgowej Izby Inżynierów Budownictwa.

(Zgodnie art. 5 ust 2 ustawy z dnia 18 września 2001 r. o podpisie elektronicznym (Dz. U. 2001 Nr 130 poz. 1450) dane w postaci
elektronicznej opatrzone bezpiecznym podpisem elektronicznym weryfikowanym przy pomocy ważnego kwalifikowanego certyfikatu są
równoważne pod względem skutków prawnych dokumentom opatrzonym podpisami własnoręcznymi.)

* Weryfikację poprawności danych w niniejszym zaświadczeniu można sprawdzić za pomocą numeru weryfikacyjnego zaświadczenia na
stronie Polskiej Izby Inżynierów Budownictwa www.piib.org.pl lub kontaktując się z biurem właściwej Okręgowej Izby Inżynierów
Budownictwa.

Za zgodność z oryginałem

mgr inż. Anna Chudzicka



P O L S K A
I Z B A
I N Ż Y N I E R Ó W
B U D O W N I C T W A

Zaświadczenie

o numerze weryfikacyjnym:

MAZ-SLZ-I47-S4K *

Pani MAŁGORZATA ZOFIA FLIS o numerze ewidencyjnym MAZ/IS/6024/02
adres zamieszkania ul. SARMACKA 7 C m. 7, 02-972 WARSZAWA
jest członkiem Mazowieckiej Okręgowej Izby Inżynierów Budownictwa i posiada wymagane
ubezpieczenie od odpowiedzialności cywilnej.

Niniejsze zaświadczenie jest ważne od 2017-04-01 do 2017-09-30.

Zaświadczenie zostało wygenerowane elektronicznie i opatrzone bezpiecznym podpisem elektronicznym
weryfikowanym przy pomocy ważnego kwalifikowanego certyfikatu w dniu 2017-04-03 roku przez:

Mieczysław Grodzki, Przewodniczący Rady Mazowieckiej Okręgowej Izby Inżynierów Budownictwa.

(Zgodnie art. 5 ust 2 ustawy z dnia 18 września 2001 r. o podpisie elektronicznym (Dz. U. 2001 Nr 130 poz. 1450) dane w postaci
elektronicznej opatrzone bezpiecznym podpisem elektronicznym weryfikowanym przy pomocy ważnego kwalifikowanego certyfikatu są
równoważne pod względem skutków prawnych dokumentom opatrzonym podpisami własnoręcznymi.)

* Weryfikację poprawności danych w niniejszym zaświadczeniu można sprawdzić za pomocą numeru weryfikacyjnego zaświadczenia na
stronie Polskiej Izby Inżynierów Budownictwa www.piib.org.pl lub kontaktując się z biurem właściwej Okręgowej Izby Inżynierów
Budownictwa.

za zgodność z oryginałem

mgr inż. Anna Chudzicka



Gmina
LESZNO

GK.7021.WT.25.2017.DG

Warunki techniczne nr 25/2017 z dnia 29.03.2017r. dla projektu i realizacji sieci wodociągowej

**Gmina Leszno – działka nr ewid. 317 w miejscowości Wólka (własność prywatna)
w Gminie Leszno**

Gmina Leszno właściciel i zarządzający siecią wodociągową – ustala następujące warunki techniczne dla projektu i realizacji sieci wodociągowej:

I. Warunki dla projektu

1. Zaprojektować nowy odcinek sieci wodociągowej Ø 110 i Ø 160 (PE 100 SDR17 na ciśnienie nominalne PN 10).
2. Trasę wodociągu zaprojektować po działkach nr ewid. 208 stanowiącej drogę gminną (Ø 160), 185/15 lub 184/10 i 317 (Ø 110) stanowiących własności prywatne po uzyskaniu pisemnych zgód właścicieli.
3. Połączenie z istniejącym wodociągiem DN 150 zaprojektować na działce nr ewid. 208 z zasuwą odcinającą DN 150 na wodociągu projektowanym. Dodatkową zasuwę zaprojektować na wodociągu DN 100 na odejściu w działkę nr ewid.317 (zasuwy powinny posiadać suchą strefę uszczelnienia trzpienia, których oringi można wymieniać przy pracującej zasuwie w dowolnym ustawieniu klina).
4. Na wodociągu zaprojektować hydranty p.poż. DN 80 (zalecany klasy AKWA lub równoważna) z zasuwą odcinającą (zasuwa powinna posiadać suchą strefę uszczelnienia trzpienia, której oringi można wymieniać przy pracującej zasuwie w dowolnym ustawieniu klina).
5. Trasę wodociągu przedstawić do uzgodnienia na naradzie koordynacyjnej.
6. Dokumentację projektową należy uzgodnić w Urzędzie Gminy Leszno.

II. Warunki dla realizacji


1. Roboty ziemne należy wykonać zgodnie z normą PN-B-10736/99 – „Roboty ziemne. Wykopy otwarte dla przewodów wodociągowych i kanalizacyjnych. Warunki techniczne wykonania” oraz z normą PN-68/B-06050 – „Roboty ziemne budowlane. Wymagania w zakresie wykonywania i badania przy odbiorze”.
2. Minimalne zagłębienie przewodów wodociągowych musi wynosić 1,4 m.
3. Sieć wodociągową należy ułożyć na podsypce piaskowej o grubości 20 cm. Materiał do podsypki nie może zawierać ostrych kamieni lub innego łamanego materiału.
4. Obsypkę sieci wodociągowej należy wykonać po inspekcji i zatwierdzeniu zakończonego posadowienia. Grubość warstwy obsypki powinna wynosić przynajmniej 20 cm (po zagęszczeniu) powyżej wierzchu przewodu. Materiał służący do wypełnienia musi spełniać te same warunki, co materiał do wykonania podłoża.
5. Nad siecią wodociągową należy ułożyć taśmę lokalizacyjno – ostrzegawczą.
6. Po wykonaniu sieci wodociągowej i przyłącza należy przeprowadzić próbę szczelności przewodów pod nadzorem przedstawiciela Inwestora.
7. Po uzyskaniu pozytywnych wyników próby szczelności i zasypaniu wykopów należy wykonać płukanie i dezynfekcję przewodów.
8. Trasa sieci musi być wytyczona przez uprawnionego geodetę, a tyczenie potwierdzone wpisem do dziennika budowy.
9. Przed zasypaniem ułożonej sieci wymaga ona odbioru (wizualnego) przedstawiciela Inwestora.

10. Wykonany odcinek sieci należy oznakować zgodnie z przepisami (tabliczki określające położenie zasuwę głównej, zasuwę hydrantowej, skrzynki uliczne zabezpieczone prefabrykatami).
11. Warunkiem odbioru jest dostarczenie przez Wykonawcę pozytywnych wyników badań bakteriologicznych jakości wody z wykonanego odcinka sieci. Pobór prób wody odbywa się przez uprawnionego pracownika PSSE w Ożarowie Maz. lub innej uprawnionej do tego jednostki w obecności uprawnionego pracownika Gminy.
12. Zakończenie robót powinno być poświadczane odpowiednim wpisem wykonawcy do dziennika budowy i udzieleniem gwarancji na wykonane prace.
13. Przebieg trasy sieci musi być potwierdzony powykonawczą inwentaryzacją geodezyjną.

Pozostałe warunki określone zostaną podczas prowadzonej procedury dla wyłonienia Wykonawcy inwestycji.

Osobą upoważnioną z ramienia Gminy do udzielania informacji i wyjaśnień dotyczących „warunków technicznych” oraz nadzoru przebiegu prac i ich odbioru jest:
z-ca kierownika Referatu gospodarki komunalnej – Dorota Gamdyk
tel. 509-059-673, fax. (22) 725-81-90

Z up. W O J T A


inż. Paweł Latoszek
Kierownik Referatu
gospodarki komunalnej

- **ww. warunki techniczne są ważne przez 2 lata licząc od daty sporządzenia,**
- **warunki techniczne wymagają zmiany, jeżeli w tym czasie nastąpiła stosowna zmiana uzbrojenia terenu.**

Otrzymałem/am
(podpis właściciela nieruchomości lub osoby upoważnionej - potwierdzenie zapoznania się z niniejszymi warunkami).

DECYZJA Nr 695/2017

Na podstawie art.39 ust. 3-3a ust. 4-5 Ustawy z dnia 21 marca 1985 r. o drogach publicznych (tekst jedn. Dz. U z 2013 r. Nr 0, poz. 260 ze zm.) i art. 104 ustawy z dnia 14 czerwca 1960r. Kodeks postępowania administracyjnego (tekst jedn. Dz. U. z 2013r. Nr 0 poz. 267 ze zm.) oraz na podstawie uchwały Rady Gminy Leszno z dnia 29 czerwca 2004 r. Nr XXX/156/2004, po rozpatrzeniu wniosku z dnia 25.04.2017 r. (wpłynęło dn. 02.05.2017 r.) złożonego w imieniu inwestora Gminy Leszno al. Wojska Polskiego 21 05-084 Leszno, przez Instal-Net Cybulice Małe ul. Spokojna 20, 05-152 Czosnów w sprawie zezwolenia na lokalizację infrastruktury technicznej (sieć wodociągowa) w pasie drogowym drogi gminnej ul. Cicha dz. nr 208 i 187/9 obręb Wólka

ZEZWALAM

Gminie Leszno z siedzibą al. Wojska Polskiego 21 05-084 Leszno, na lokalizację infrastruktury technicznej (sieć wodociągowa), w pasie drogowym drogi gminnej ul. Cicha dz. nr 208 i 187/9 obręb Wólka, zgodnie z załącznikiem graficznym do decyzji oraz na warunkach:

1. Uzgodnienia z zarządcą drogi, przed uzyskaniem pozwolenia na budowę, projektu budowlanego obiektu lub urządzenia niezwiązanego z potrzebami zarządzania drogami lub potrzebami ruchu drogowego;
2. Uzyskanie pozwolenia na budowę lub zgłoszenia robót nie wymagających pozwolenia na budowę;
3. Uzyskanie zezwolenia zarządcy drogi na zajęcie pasa drogowego, dotyczącego prowadzenia robót w pasie drogowym, składając wniosek do zarządcy drogi;
4. Uzyskanie zezwolenia zarządcy drogi na umieszczenie urządzeń infrastruktury technicznej w pasie drogowym, składając wniosek do zarządcy drogi;

Niniejsza decyzja wywołuje skutki prawne pod warunkiem uzyskania pozwolenia na budowę, dokonania zgłoszenia budowy albo wykonania robót budowlanych.

UZASADNIENIE

Wnioskiem z dnia 25.04.2017 r. (wpłynęło 02.05.2017r.), firma Instal-Net Cybulice Małe ul. Spokojna 20, 05-152 Czosnów w imieniu inwestora, zwróciła się do Wójta Gminy Leszno o zezwolenie na lokalizację urządzenia infrastruktury technicznej (sieć wodociągowa) w pasie drogowym drogi gminnej ul. Cicha dz. nr 208 i 187/9 obręb Wólka.

Podstawą prawną do wydania decyzji w przedmiotowym zakresie stanowi art. 39 ust.3 i ust. 3a ustawy z dnia 21 marca 1985r. o drogach publicznych (tekst jedn. Dz. U z 2013 r. Nr 0, poz. 260 ze zm.). Z treści cytowanych przepisów wynika, że w szczególnie uzasadnionych przypadkach lokalizowanie w pasie drogowym obiektów budowlanych lub urządzeń niezwiązanych z potrzebami zarządzania drogami lub potrzebami ruchu drogowego może nastąpić wyłącznie za zezwoleniem właściwego zarządcy drogi, wydanym w drodze decyzji administracyjnej. W decyzji określa się rodzaj inwestycji, sposób, miejsce i warunki jej umieszczenia w pasie drogowym oraz pouczenie Inwestora. Jednocześnie informuję, że urządzenia infrastruktury technicznej w pasie drogowym niezwiązane z drogą, powinny odpowiadać wymogom zawartym w §140 rozporządzenia

Ministra Transportu i Gospodarki Morskiej z dnia 2 marca 1999r. w sprawie warunków technicznych, jakim powinny odpowiadać drogi i ich usytuowanie (Dz. U. z 1999r. Nr 43 poz. 430 z późn. zm.).

Treść decyzji sformułowano w oparciu o przedłożony wniosek Inwestora i wymogi wynikające z odrębnych przepisów.

Przed przystąpieniem do prowadzenia robót w pasie drogowym Inwestor zadania zobowiązany jest uzyskać od zarządcy dróg na zajęcie pasa drogowego zgodnie z art. 40 ust. 1-5 ustawy z dnia 21 marca 1985r. o drogach publicznych (tekst jedn. Dz. U z 2013 r. Nr 0, poz. 260 ze zm.) w celu prowadzenia robót w pasie drogowym oraz na umieszczenie w pasie drogowym urządzeń infrastruktury technicznej niezwiązanych z potrzebami zarządzania drogami lub potrzebami ruchu drogowego.

POUCZENIE

Od niniejszej decyzji służy stronie odwołanie do Samorządowego Kolegium Odwoławczego w Warszawie ul. Kielecka 44, za pośrednictwem Wójta Gminy Leszno w terminie 14 dni od daty doręczenia decyzji.

Otrzymują:

1. Instal-Net
ul. Spokojna 20
05-152 Czosnów, Cybulice Małe
2. a/a



Z up. WÓJTA
Grzegorz Bańszkiewicz
Zastępca Wójta

Za zgodność z oryginałem

mgr inż. Aneta Chudzicka

Decyzję otrzymałem/-am


(data)

(podpis osoby upoważnionej do odbioru)

Sprawę prowadzi Sylwia Skowrońska

Kontakt: sskowronska@gminaleszno.pl

PODINSPEKTOR
ds. komunalnych


Sylwia Skowrońska



**STAROSTA
WARSZAWSKI ZACHODNI**

ODPIS

05-850 Ożarów Mazowiecki
ul. Poznańska 129/133

tel.(0-22) 733-73-40
fax: (0-22) 733-73-41

Ożarów Mazowiecki, dn. 02.06.2017 r.

**PROTOKÓŁ Z NARADY KOORDYNACYJNEJ
W SPRAWIE NR OD.6630.374.2017**

Przedmiot narady:	wodociąg
Lokalizacja:	w. Wólka ul. Cicha /dr.gm./ dz. ew. 208 i 187/9 i /pryw./ dz. ew. 317 i 185/15 gm. Leszno.
Wnioskodawca:	PRACOWNIA USŁUG GEODEZYJNO-KARTOGRAFICZNYCH KILIM MIROSLAW ul. JASIELSKA 47/14 02-128 Warszawa
Inwestor:	URZĄD GMINY LESZNO ul. AL.WOJSKA POLSKIEGO 21 05-084 Leszno
Przewodniczący:	Marek Wojtowicz
Miejsce narady:	-
Sposób przeprowadz.:	elektroniczny
Data wpływu:	25.05.2017
Termin narady:	02.06.2017

Lista uczestników narady koordynacyjnej wraz z uwagami

Nazwa instytucji	Przedstawiciel	Stanowiska uczestników narady	Podpis
Centrum Wsparcia Teleinformatycznego Sił Zbrojnych	Mateusz Zapała	Bez uwag	
Inspektorat WZMiUW	Dariusz Chojnowski	Bez uwag	
PGE Dystrybucja S.A. RE Pruszków	Bogdan Farys	Skrzyżowanie z kablami energetycznymi wykonywać zgodnie z normą SEP N SEP-E-004 . Prace ziemne wykonywać ręcznie z zachowaniem ostrożności , pod nadzorem R.E. /tel. 738-23-20 w. 2341 lub 738-23-41/. Na kable nałożyć przepusty dwudzielne . Pod istniejącą linią energetyczną i w jej pobliżu , prace prowadzić z zachowaniem ostrożności.	
Referat Gospodarki Komunalnej	-	-	
UG Leszno	-	-	
Wydz. Arch. i Bud.	Grażyna Mąkosa	uzyskać zgodę od właścicieli prywatnej działki na ułożenia projektowanego wodociągu	

VERTE →

ORANGE Polska S.A.	Tomasz Syperek	<p>Przy skrzyżowaniach i zbliżeniach do 1m od osi istniejącej infrastruktury telekomunikacyjnej prace prowadzić ręcznie z zachowaniem szczególnej ostrożności zgodnie z obowiązującymi normami i przepisami techniczno-budowlanymi pod nadzorem właścicielskim przedstawiciela Orange Polska.</p> <p>Przed planowanym rozpoczęciem robót należy wystąpić z wnioskiem o realizację nadzoru właścicielskiego wg zasad pracy w infrastrukturze Orange Polska podanych na stronie internetowej www.orange.pl/wniosek nadzor .</p> <p>Każde wejście na infrastrukturę własności Orange Polska bez w/w wniosku, będzie traktowane jako nielegalne i zgłaszane do organów ścigania oraz Państwowego Inspektora Nadzoru Budowlanego z wszelkimi tego konsekwencjami.</p> <p>W przypadku nie zastosowania się do w/w uwag całość kosztów związanych z usunięciem ewentualnych awarii oraz zabezpieczeniem istniejących urządzeń telekomunikacyjnych poniesie Inwestor (Wykonawca)</p> <p>Uwagi : Orange Polska S.A. Dostarczanie i Serwis Usług Wydział Utrzymania Usług i Infrastruktury 1 - Warszawa ; ul. Brzeska 24 03-737 Warszawa</p>	
Przewodniczący Narady	Marek Wojtowicz	<p>Przed przystąpieniem do robót należy uzyskać pozwolenie na wejście w teren od UG na warunkach Decyzji 695/2017 z dnia 4.05.2017 r.</p> <p>Projekt pod względem technicznym uzgodnić w UG Leszno - Referat Gospodarki Komunalnej; 05-084 Leszno ul. Wojska Polskiego 21.</p> <p>Przy punktach osnowy geodezyjnej roboty ziemne należy wykonywać ręcznie bez naruszania ich posadowienia . W przypadku uszkodzenia lub zniszczenia punktu geodezyjnego należy powiadomić Geodetę Powiatowego poprzez Powiatowy Ośrodek Dokumentacji Geodezyjnej i Kartograficznej , ul. Poznańska 133, 05-850 Ożarów Maz .</p>	

Treść protokołu została uzgodniona z osobami, które uczestniczyły w naradzie wyłącznie za pomocą środków komunikacji elektronicznej.

Niniejsze uzgodnienie wykonano w oparciu o treść mapy zasadniczej która może nie zawierać projektów wszystkich urządzeń podziemnych nie podlegających uzgodnieniu na mocy Ustawy (art. 28b pkt. 2) lub złożonych na naradę, a które nie uzyskały jednomyślnej pozytywnej opinii.

uzgodniono

pozytywnie

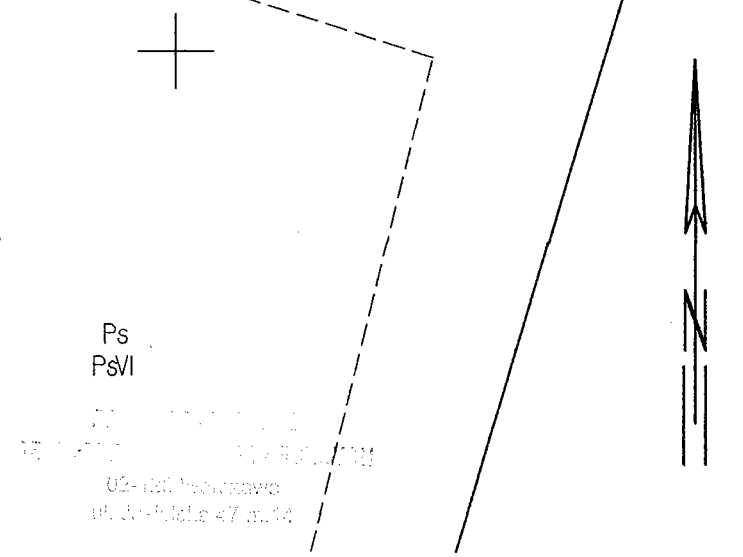
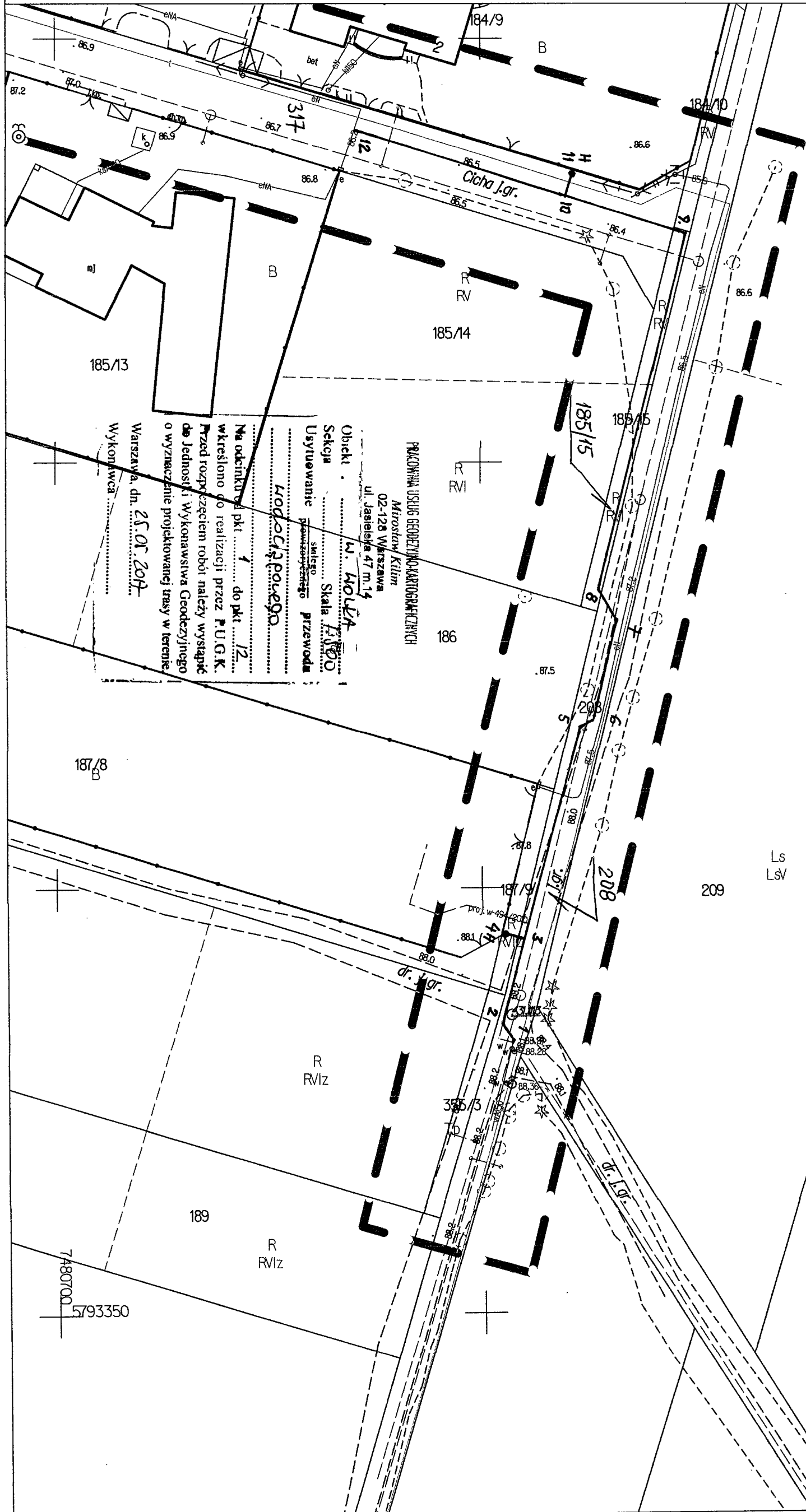
Z up. STAROSTY
mgr inż. Marek Wojtowicz
Przewodniczący
narady koordynacyjnej

Z up. STAROSTY
mgr inż. Marek Wojtowicz
Przewodniczący
narady koordynacyjnej

mgr inż. Anna Chudzińska
 Upr. bud. do proj. i kier. rob. bud. bez ograniczeń
 w spec. sności instalacyjnej w zakresie sieci,
 instalacji i urządzeń: wodociagowych i kanaliza-
 cyjnych, ciepłych, went. i gazowych Wa-384/02

Województwo: mazowieckie
 Powiat: warszawski zachodni
 Jednostka ewidencyjna: LESZNO
 Obręb: Wólka

MAPA DO CELÓW PROJEKTOWYCH
 SKALA 1:500



MAPA DO CELÓW PROJEKTOWYCH w. Wólka dz. ew. 317, 184/10, 185/15, 208, 239 (ul. Cicha) gm. Leszno		
KERG	OD.6640.1.594.2017	
Miejscowość	Wólka	
Jednostka ewidencyjna	Identyfikator	143204_2
	Nazwa	Leszno
Obręb ewidencyjny	Identyfikator	0031
	Nazwa	Wólka
Skala mapy	1:500	
Sekcja	mapa numeryczna	
Nazwa układu	prostokątnych płaskich	PUWG 2000
współrzędnych	wysokości	Kronsztadt 2006
Oznaczenie obszaru, który był przedmiotem aktualizacji w miesiącu marzec 2017		
		kolor niebieski
Oznaczenie i informacje o służebnościach gruntowych mających wpływ na zagospodarowanie gruntów zlokalizowanych w granicach projektowanej inwestycji		
		wykonano bez ustalania obciążeń
Oznaczenie symbolu konturu użytku gruntowego, który nie jest ujawniony w bazie danych ewidencji gruntów i budynków		
		brak
Nie wyklucza się istnienia w terenie innych nie wykazanych na niniejszej mapie urządzeń podziemnych, które nie były zgłoszone do inwentaryzacji.		

Warszawa, dn. 25.07.2017
 Wykonawca
 Wódociągowego
 Usytuowanie przewodu
 Skala 1:500
 Obiekt w. WÓLKA
 Sekcja
 Usytuowanie przewodu
 Wódociągowego
 Na odcinku pkt. 1 do pkt. 12
 wkręcono do realizacji przez P.U.G.K.
 Przed rozpoczęciem robót należy wystąpić
 do Jednostki i Wykonawstwa Geodezyjnego
 o wyznaczenie projektowanej trasy w terenie

PRACOWNIA USŁUG GEODEZYJNO-KARTOGRAFICZNYCH
 Mirosław Kilim
 02-128 Warszawa
 ul. Jasielska 47 m.14

03.XVII.2017

Mirosław Kilim
 mgr inż. Mirosław Kilim
 Upr. geodezyjna 10072/90

STAROSTA WARSZAWSKI ZACHODNI
 Niniejsza dokumentacja była przedmiotem narady Rady Miejskiej w Lesznie, która podjęła
 art. 25b i 26c ustawy z dnia 17.05.1999r. Prawo geodezyjne i kartograficzne

31.07.2017
 OD.6630.02
 Ozarów Mazowiecki, dnia 2017-06-02
 Z up. STAROSTY
 mgr inż. Marek Wyżowicz
 Przewodniczący
 narady koordynacyjnej

Marek Wyżowicz

Poświadczam, że niniejszy dokument został opracowany w wyniku prac geodezyjnych i kartograficznych, których rezultaty zawiera operat techniczny wpisany do ewidencji materiałów państwowego zasobu geodezyjnego i kartograficznego	
Organ prowadzący państwowy zasób geodezyjny i kartograficzny	STAROSTA WARSZAWSKI ZACHODNI
Identyfikator ewidencji materiału zasobu - operatu technicznego	P. 14.32.2017...1939
Data wpisania operatu technicznego do ewidencji materiałów zasobu	2017-04-10
Imię, nazwisko i podpis osoby reprezentującej organ	Z up. STAROSTY <i>Konrad Szymański</i> Geodeta

mgr inż. Anna Chudzińska
 Upr. bud. dr. proj. i kier. rob. bud. bez ograniczeń
 w specjalności instalacyjnej w zakresie sieci,
 instalacji i urządzeń: wodociagowych i kanaliza-
 cyjnych, ciepłych, went. i gazowych Wa-384/02

Województwo: mazowieckie
 Powiat: warszawski zachodni
 Jednostka ewidencyjna: LESZNO
 Obręb: Wólka

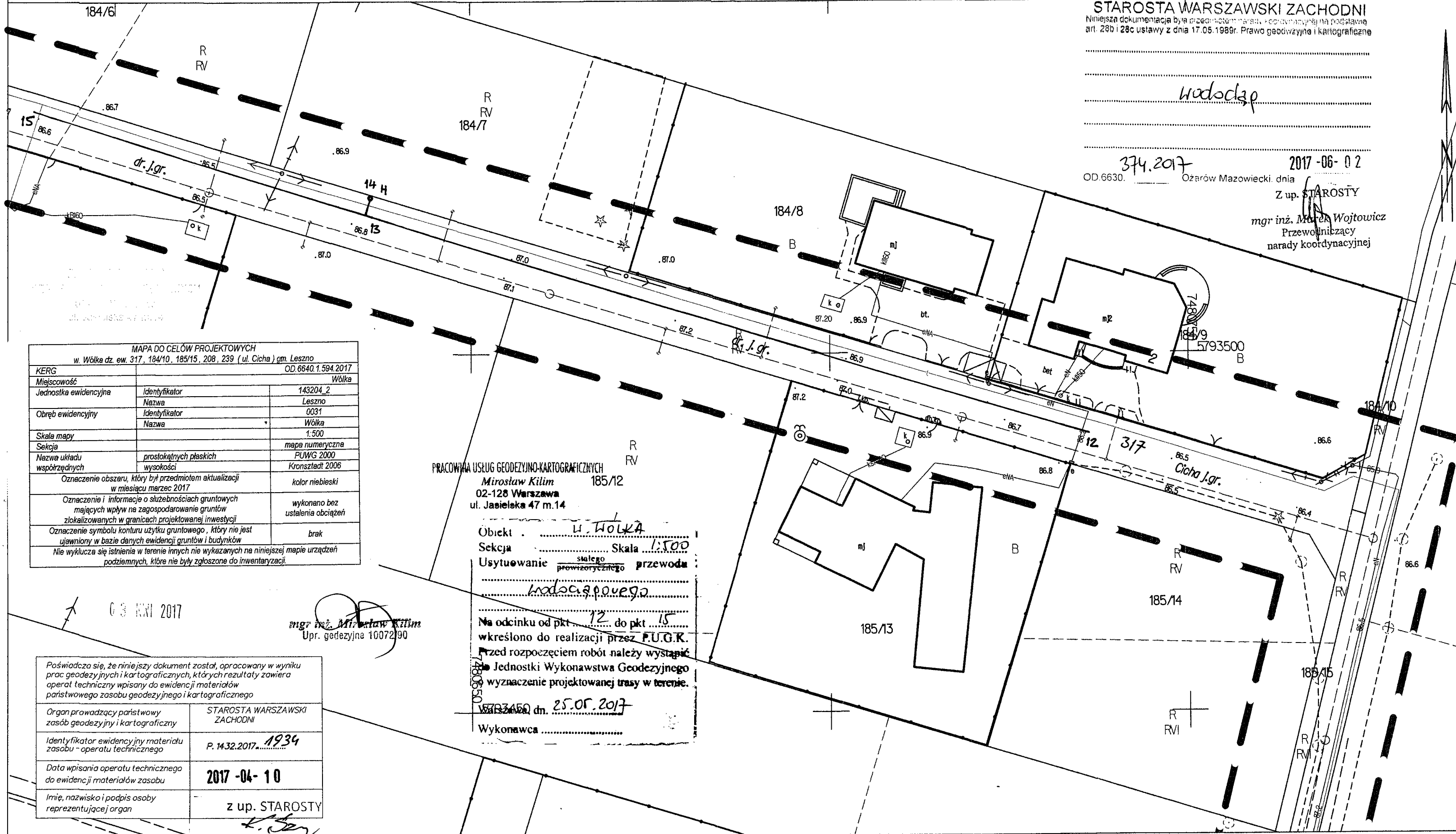
MAPA DO CELÓW PROJEKTOWYCH
 SKALA 1:500

STAROSTA WARSZAWSKI ZACHODNI
 Niniejsza dokumentacja była przedmiotem narady koordynacyjnej na podstawie
 art. 28b i 28c ustawy z dnia 17.05.1989r. Prawo geodzyjne i kartograficzne

wodociąg

374.2017 2017-06-02
 OD.6630. Ożarów Mazowiecki, dnia

Z up. STAROSTY
 mgr inż. Marek Wojtowicz
 Przewodniczący
 narady koordynacyjnej



MAPA DO CELÓW PROJEKTOWYCH w. Wólka dz. ew. 317, 184/10, 185/15, 208, 239 (ul. Cicha) gm. Leszno		
KERG		OD.6640.1.594.2017
Miejscowość		Wólka
Jednostka ewidencyjna	Identyfikator	143204_2
	Nazwa	Leszno
Obręb ewidencyjny	Identyfikator	0031
	Nazwa	Wólka
Skala mapy		1:500
Sekcja		mapa numeryczna
Nazwa układu współrzędnych	prostokątnych płaskich wysokości	PUMG 2000 Kronsztadt 2006
Oznaczenie obszaru, który był przedmiotem aktualizacji w miesiącu marzec 2017		kolor niebieski
Oznaczenie i informacje o służebnościach gruntowych mających wpływ na zagospodarowanie gruntów zlokalizowanych w granicach projektowanej inwestycji		wykonano bez ustalenia obciążeń
Oznaczenie symbolu konturu użytku gruntowego, który nie jest ujawniony w bazie danych ewidencji gruntów i budynków		brak
Nie wyklucza się istnienia w terenie innych nie wykazanych na niniejszej mapie urządzeń podziemnych, które nie były zgłoszone do inwentaryzacji.		

PRACOWNIA USŁUG GEODEZYJNO-KARTOGRAFICZNYCH
 Mirosław Kilim 185/12
 02-128 Warszawa
 ul. Jasielska 47 m.14

Obiekt ul. Wólka
 Sekcja Skala 1:500
 Usytuowanie stałego przewodu wodociągowego

Na odcinku od pkt 12 do pkt 15
 określono do realizacji przez P.U.G.K.
 przed rozpoczęciem robót należy wystąpić
 do Jednostki Wykonawstwa Geodezyjnego
 o wyznaczenie projektowanej trasy w terenie.

Warszawa dn. 25.07.2017

Wykonawca

mgr inż. Mirosław Kilim
 Upr. geodezyjna 1007290

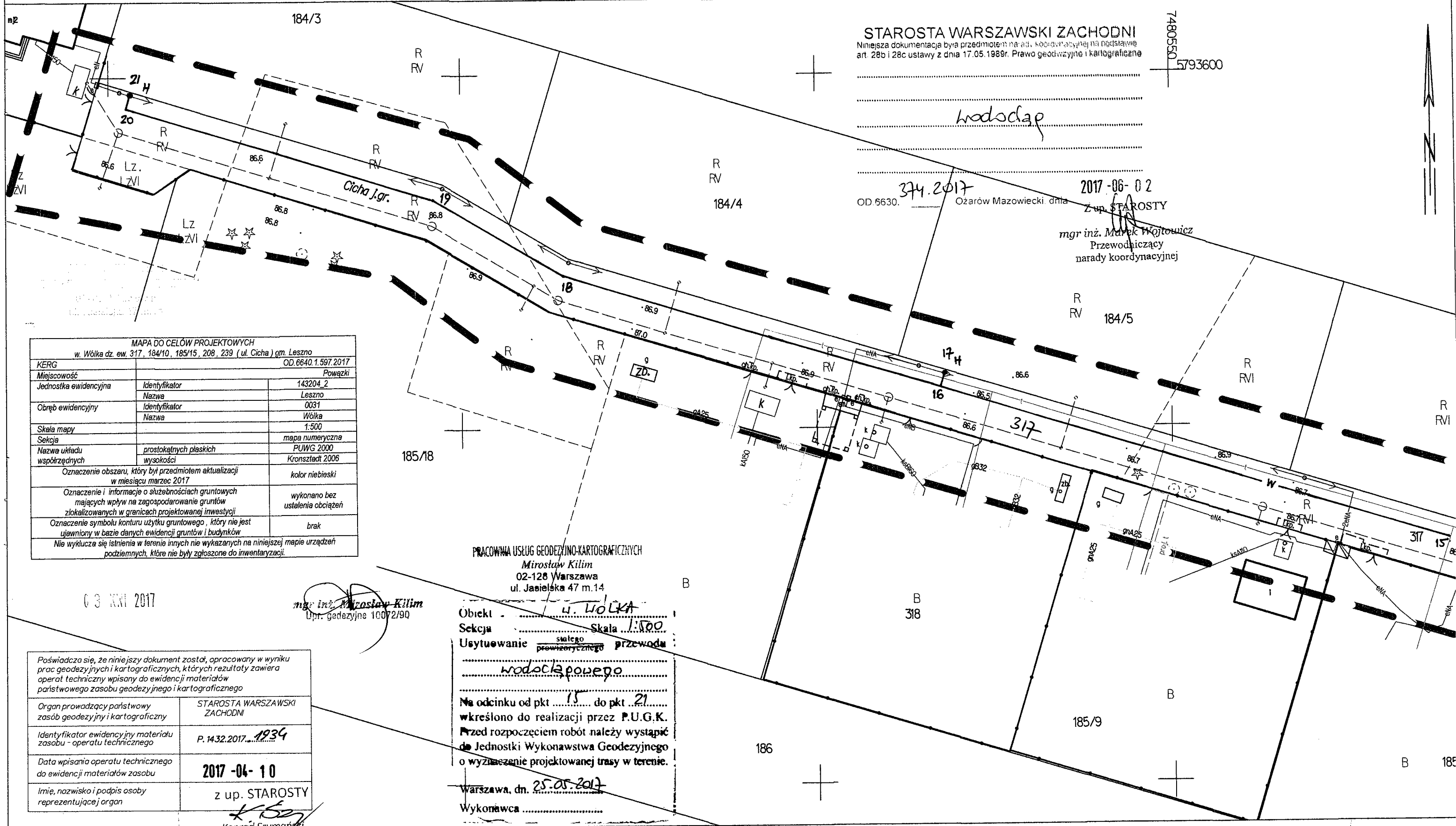
Poświadczam, że niniejszy dokument został opracowany w wyniku prac geodezyjnych i kartograficznych, których rezultaty zawiera operat techniczny wpisany do ewidencji materiałów państwowego zasobu geodezyjnego i kartograficznego	
Organ prowadzący państwowy zasób geodezyjny i kartograficzny	STAROSTA WARSZAWSKI ZACHODNI
Identyfikator ewidencyjny materiału zasobu - operatu technicznego	P. 1432.2017.1934
Data wpisania operatu technicznego do ewidencji materiałów zasobu	2017-04-10
Imię, nazwisko i podpis osoby reprezentującej organ	z up. STAROSTY

Konrad Szymański
 Geodeta

mgr inż. Anna Chudzicka
Upr. bud. do proj. i kier. rob. bud. bez ograniczeń
w specjalności instalacyjnej w zakresie sieci,
instalacji i urządzeń: wodociagowych i kanaliza-
cyjnych, ciepłych, went. i gazowych Wa-384/02

Województwo: mazowieckie
Powiat: warszawski zachodni
Jednostka ewidencyjna: LESZNO
Obręb: Wólka

MAPA DO CELÓW PROJEKTOWYCH
SKALA 1:500



STAROSTA WARSZAWSKI ZACHODNI

Niniejsza dokumentacja była przedmiotem na ad. koordynacyjnej na podstawie
art. 28b i 28c ustawy z dnia 17.05.1989r. Prawo geodzyjne i kartograficzne

Wodociąg

374.2017
OD 5630.

2017-06-02

Z up. STAROSTY

mgr inż. Marek Wojtowicz
Przewodniczący
narady koordynacyjnej

MAPA DO CELÓW PROJEKTOWYCH		
w. Wólka dz. ew. 317, 184/10, 185/15, 208, 239 (ul. Cicha) gm. Leszno		
KERG	OD.6640.1.597.2017	
Miejscowość	Powązki	
Jednostka ewidencyjna	Identyfikator	143204_2
	Nazwa	Leszno
Obręb ewidencyjny	Identyfikator	0031
	Nazwa	Wólka
Skala mapy	1:500	
Sekcja	mapa numeryczna	
Nazwa układu współrzędnych	prostokątnych płaskich wysokości	PUWG 2000 Kronsztadt 2006
Oznaczenie obszaru, który był przedmiotem aktualizacji w miesiącu marzec 2017	kolor niebieski	
Oznaczenie i informacje o służebnościach gruntowych mających wpływ na zagospodarowanie gruntów zlokalizowanych w granicach projektowanej inwestycji	wykonano bez ustalenia obciążeń	
Oznaczenie symbolu konturu użytku gruntowego, który nie jest ujawniony w bazie danych ewidencji gruntów i budynków	brak	
Nie wyklucza się istnienia w terenie innych nie wykazanych na niniejszej mapie urządzeń podziemnych, które nie były zgłoszone do inwentaryzacji.		

PRACOWNIA USŁUG GEODEZYJNO-KARTOGRAFICZNYCH
Mirostaw Kilim
02-128 Warszawa
ul. Jasielska 47 m.14

mgr inż. Mirostaw Kilim
Upr. geodzyjne 10072/90

Obiekt - *U. WÓLKA*
Sekcja - *Skala 1:500*
Usytuowanie - *stałego przewidywanego wodociągowego*

Na odcinku od pkt *15* do pkt *21*
wkreślono do realizacji przez P.U.G.K.
Przed rozpoczęciem robót należy wystąpić
do Jednostki Wykonawstwa Geodzyjnego
o wyznaczenie projektowanej trasy w terenie.

Warszawa, dn. *25.05.2017*
Wykonawca

Poświadczam, że niniejszy dokument został opracowany w wyniku prac geodezyjnych i kartograficznych, których rezultaty zawiera operat techniczny wpisany do ewidencji materiałów państwowego zasobu geodezyjnego i kartograficznego	
Organ prowadzący państwowy zasób geodezyjny i kartograficzny	STAROSTA WARSZAWSKI ZACHODNI
Identyfikator ewidencyjny materiału zasobu - operatu technicznego	P.1432.2017... <i>1934</i>
Data wpisania operatu technicznego do ewidencji materiałów zasobu	2017-04-10
Imię, nazwisko i podpis osoby reprezentującej organ	z up. STAROSTY <i>K. Szymanski</i> Geodeta

Konrad Szymanski
Geodeta

dnia 17/05 2017r.

OŚWIADCZENIE

Ja, niżej podpisany(a) Jan Łukasiewicz i Dorothea Łukasiewicz
zamieszkały(a) Warszawa 03-583, ul. Seledziana 50
PESEL nr 63090902573
641214110081, wyrażam zgodę na:

1. zaprojektowanie i wybudowanie sieci wodociągowej na terenie posesji (działka nr 185/15) stanowiącej moją własność/współwłasność i położonej w ul. Ciche, Wólka
2. dostęp służb eksploatacyjnych do sieci wodociągowej w przypadku awarii lub konserwacji.

Jan Łukasiewicz
Dorothea Łukasiewicz
podpis

Sygn. akt I Ns 174/08

POSTANOWIENIE

Dnia 12 czerwca 2008 r.

Sąd Rejonowy w Grodzisku Mazowieckim Wydział I Cywilny

W składzie następującym:

Przewodniczący: SSR Anna Maria Kowalik

Protokolant Bartłomiej Okurowski

po rozpoznaniu na rozprawie w dniu 12 czerwca 2008 r. w Grodzisku Maz.

z wniosku **Marii Ossowskiej, Małgorzaty Glinki, Rafała Krzyżewskiego, Tomasza Lewandowskiego, Jerzego Ruszdeckiego, Haliny Michalskiej, Jarosława Ruszdeckiego, Mariusza Terlaka, Agnieszki Zyskowskiej, Jolanty Bakalarz, Waldemara Bakalarz, Małgorzaty Gorzelak, Andrzeja Gorzelaka, Doroty Łukaszewicz, Jana Łukaszewicza, Anety Kopieckiej, Roberta Kopieckiego**

z udziałem **Marty Smosarskiej i Andrzeja Miklaszewskiego**

o wyrażenie zgody na dokonanie czynności przekraczającej zwykły zarząd

postanawia:

1. zezwolić **Marii Ossowskiej, Małgorzacie Glince, Rafałowi Krzyżewskiemu, Tomaszowi Lewandowskiemu, Jerzemu Ruszdeckiemu, Halinie Michalskiej, Jarosławowi Ruszdeckiemu, Mariuszowi Terlakowi, Agnieszce Zyskowskiej, Jolancie Bakalarz, Waldemarowi Bakalarz, Małgorzacie Gorzelak, Andrzejowi Gorzelakowi, Dorocie Łukaszewicz, Janowi Łukaszewiczowi, Anecie Kopieckiej, Robertowi Kopieckiemu** na dokonanie czynności przekraczającej zakres zwykłego zarządu polegającej na ustanowieniu na działce o nr ewidencyjnym 317 położonej we wsi Wólka gmina Leszno, dla której prowadzona jest Księga Wieczysta o nr WA1G/00054733/08 służebności w celu przeprowadzenia mediów na rzecz wybranych przez w/w osoby, inwestorów tych mediów tj. wodociągu, gazociągu, telekomunikacji, kanalizacji i energii elektrycznej;
2. oddalić wniosek w pozostałej części;

3. zasądzić solidarnie od Marty Smosarskiej i Andrzeja Miklaszewskiego solidarnie na rzecz Marii Ossowskiej, Małgorzaty Glinki, Rafała Krzyżewskiego, Tomasza Lewandowskiego, Jerzego Ruszteckiego, Haliny Michalskiej, Jarosława Ruszteckiego, Mariusza Terlaka, Agnieszki Zyskowskiej, Jolanty Bakalarz, Waldemara Bakalarz, Małgorzaty Gorzelak, Andrzeja Gorzelaka, Doroty Łukaszewicz, Jana Łukaszewicza, Anety Kopieckiej, Roberta Kopieckiego kwotę 340 złotych (trzysta czterdzieści złotych) tytułem zwrotu kosztów postępowania w tym 240 złotych tytułem kosztów zastępstwa procesowego.

Za zgodność z oryginałem

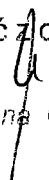

Sekretarz Sądu

SSR Anna Maria Kowalik

Niniejsze postanowienie jest prawomocne


Sędzią

Za zgodność z oryginałem


mgr inż. Anna Chudzicka