

INSTRUKCJA BEZPIECZEŃSTWA POŻAROWEGO




Budynek Urzędu Gminy Leszno




Leszno al. Wojska Polskiego 21

Plan rozmieszczenia znaków bezpieczeństwa ewakuacyjnych i ochrony przeciwpożarowej oraz dróg pożarowych



LEGENDA:

-  DROGA POŻAROWA
-  MIEJSCE ZBIÓRKI DO EWAKUACJI
-  HYDRANT ZEWNĘTRZNY

-  WYJŚCIE EWAKUACYJNE
-  PRZECIWOPOŻAROWY WYŁĄCZNIK PRĄDU
-  GŁÓWNY ZAWÓR GAZU

Dane obiektu:

- wysokość budynku 11,35 m,
- budynek stanowi jedną strefą pożarową o pow. 1569,9 m²
- kategoria zagrożenia ludzi ZL III,
- liczba osób w budynku - ok. 57 osób,
- brak pomieszczeń zagrożonych wybuchem,
- dwie kondygnacje nadziemne.

OBIEKT: Budynek Urzędu Gminy w Lesznie Leszno al. Wojska Polskiego 21	
BRANŻA: OCHRONA PRZECIWOPOŻAROWA	
TEMAT: Plan rozmieszczenia znaków bezpieczeństwa ewakuacyjnych i ochrony przeciwpożarowej oraz dróg pożarowych	
TREŚĆ RYSUNKU: Plan zewnętrzny	
DATA: Grudzień 2017	Nr rysunku: 1