

**UCHWAŁA NR VIII/59/2011
RADY GMINY LESZNO
z dnia 20 kwietnia 2011r.**

w sprawie nadania nazwy ulicy we wsi Grądy, gmina Leszno

Na podstawie art. 18 ust. 2 pkt 13 ustawy z dnia 8 marca 1990 roku o samorządzie gminnym (Dz. U. z 2001r. Nr 142, poz. 1591 z późn. zm.)

Rada Gminy Leszno uchwała, co następuje.

§ 1

Drodze wewnętrznej stanowiącej działkę ew. nr 19/3 położonej we wsi Grądy, gmina Leszno, której przebieg obrazuje załącznik nr 1 do niniejszej uchwały, nadaje się nazwę: „*Aleja Lawendowa*”.


§ 2

Wykonanie uchwały powierza Wójtowi Gminy Leszno.

§ 3

Uchwała podlega publikacji w Dzienniku Urzędowym Województwa Mazowieckiego i wchodzi w życie po upływie 14 dni od dnia jej ogłoszenia.

Wiceprzewodnicząca Rady Gminy



Ewa Latoszek

Skala 1:1000

Województwo: mazowieckie Powiat: warszawski zachodni

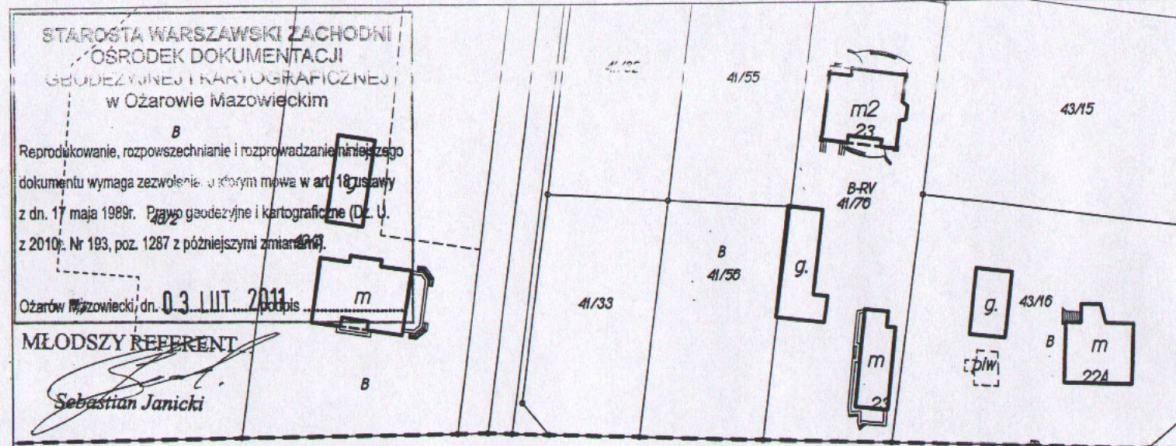
Jednostka ewidencyjna: Leszno

Obręb: Grady, Działka: 19/3

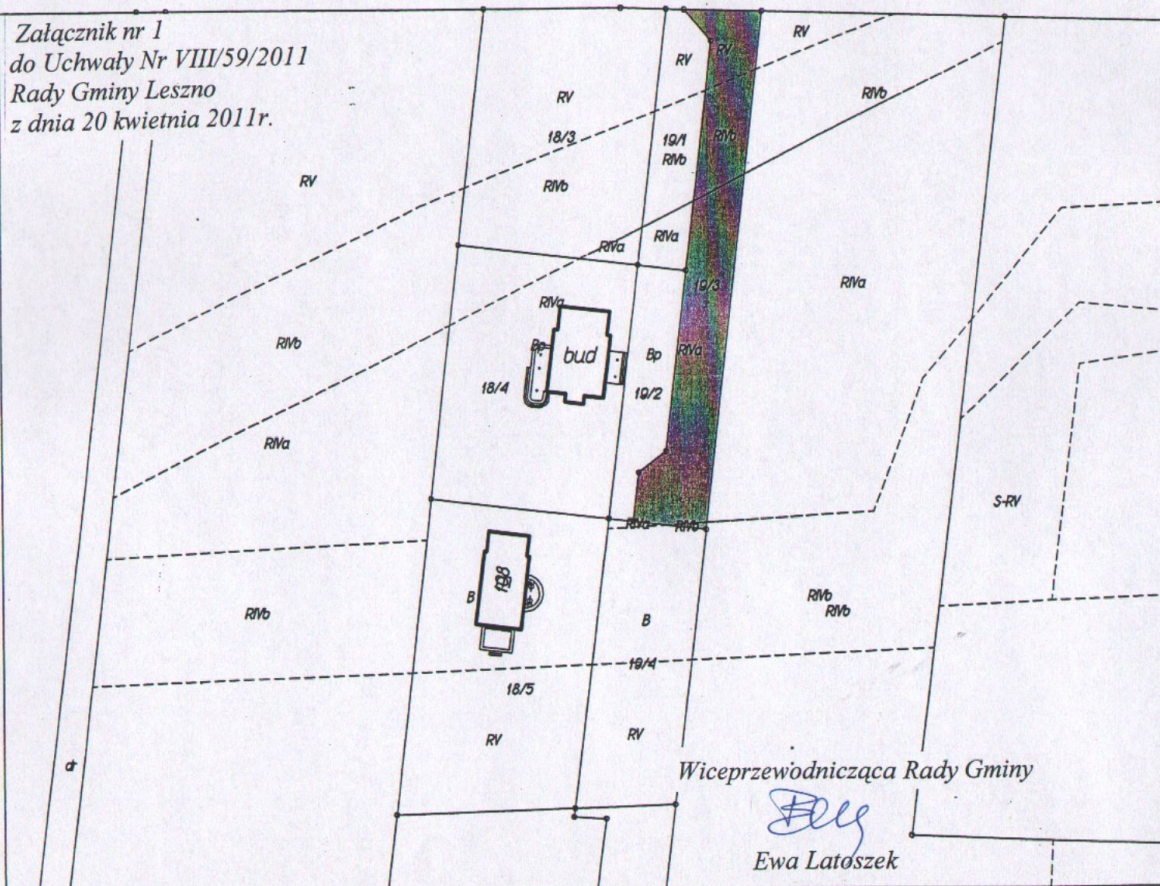
ODBIK: 56.718.0115A/10.02.2011

POWIAT WARSZAWSKI ZACHODNIEGO
OŚRODEK DOKUMENTACJI
PROJEKTOWEJ I KARTOGRAFICZNEJ
ul. Powstańców 125/130
05-550 Ożarów Mazowiecki
TEL: (22) 732 31 40, (22) 732 73 41

RADA GMINY LESZNO
pow. warszawski zachodni
woj. mazowieckie



Załącznik nr 1
do Uchwały Nr VIII/59/2011
Rady Gminy Leszno
z dnia 20 kwietnia 2011r.



Punkty załamania granic przedstawione na mapie, nie oznaczone symbolem kółka pochodzą z wektoryzacji mapy ewidencyjnej w skali 1:5000. Położenie tych punktów może nie spełniać wymagań dokładnościowych przewidzianych Rozporządzeniem Ministra Rozwoju Regionalnego i Budownictwa w sprawie ewidencji gruntów i budynków (Dz U Nr 38 poz 454 z 2001 r.)