



proj. napowietrzna linia ośw. ulicznego

proj. napowietrzna linia ośw. ulicznego

proj. kablowa linia ośw. ulicznego

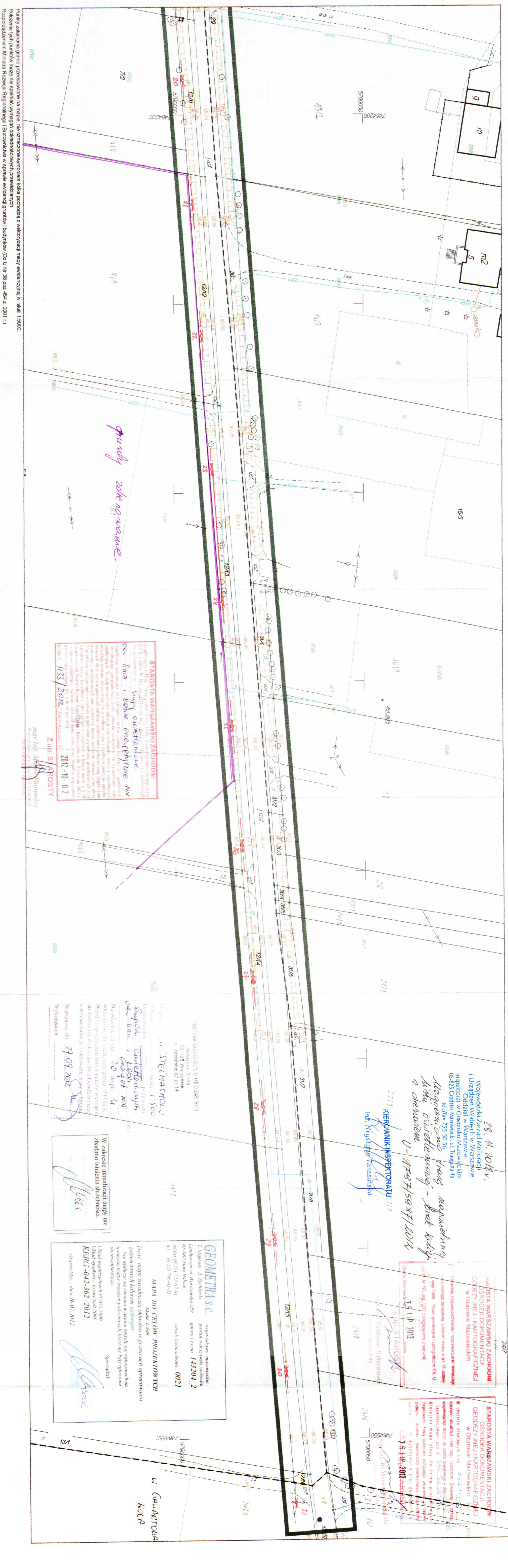
proj. kablowa linia ośw. ulicznego

STAROSTWO POWIATU
 WARSZAWSKIEGO ZACHODNIEGO
 ZARZĄD DRÓG POWIATOWYCH
 w Ożarowie Mazowieckim

Załącznik nr 1 do opinii z dn. 24.08.2012r

SZPD 7012.80.2012

KIEROWNICZKA BIURA
 ZARZĄDZANIA DRÓG POWIATOWYCH
 Zarząd Powiatowy
 w Ożarowie Mazowieckim
 A. Drujan
 Artur Drujan



punkty odległowe

STAROSTA WARSZAWSKI ZACHODNI
 Słupki ciekotyczne
 cca linia i teście energetyczne NW

Z up. S. AROSTY
 mgr inż. *[Signature]* Wojtowicz
 2012-10-02

28. 11. 2012 r.
 Wojewódzki Zarząd Melioracji
 i Urządzeń Wodnych w Warszawie
 Oddział w Warszawie
 Inspektorat w Grodzisku Mazowieckim
 05-825 Grodzisk Mazowiecki, ul. Traugutta 4a
 tel./fax 755 50 56
[Signature]
 inż. Krystyna Tarasinska

2211
KIEROWNIK INSPEKTORATU
 inż. Krystyna Tarasinska

26 lip 2012
Z up. STAROSTY
 mgr inż. *[Signature]* Włodarczyk
 Główny Sędzia

Pracownia Inżynierska i Geodezyjna
 inż. *[Signature]* Włodarczyk
 ul. *[Address]*
 02-224 Warszawa
 tel. 22 628 47 11, 14

STELHACHOWICZ
 inż. *[Signature]* Włodarczyk
 ul. *[Address]*
 02-224 Warszawa
 tel. 22 628 47 11, 14

W zakresie aktualizacji mapy nie
 zgodzono się na zmianę słuchowości.
[Signature]
 27.09.2012

GEOMETRA S.C.
 województwo mazowieckie
 powiat warszawski zachodni
 gm. Leczno 143204 2
 ul. Makosa i Zychliński
 05-082 Stare Babosze
 tel/fax (0-23) 725-07-91
 tel. (0-23) 796-05-55

MAPA DO CELÓW PROJEKTYWNYCH
 Skala 1:500

Tęte mapy zamierzają służyć do opracowania
 zarysów i planów sytuacyjnych
 Nie wolno ich używać do celów innych niż
 niniejszy projekt, bez zgody
 Geometra S.C.

Układ współrzędnych: PUKRG 2000
 Układ wysokości: Kruskal 2006
 KER-G-042-362/2012
 Ożarów Maz., dnia 26.07.2012

STAROSTA WARSZAWSKI ZACHODNI
 OSRODEK DOKUMENTACJI
 GEODEZYJNEJ I KARTOGRAFICZNEJ
 w Ożarowie Mazowieckim

26 lip 2012
Z up. STAROSTY
 mgr inż. *[Signature]* Włodarczyk
 Główny Sędzia

GEOMETRA S.C.
 województwo mazowieckie
 powiat warszawski zachodni
 gm. Leczno 143204 2
 ul. Makosa i Zychliński
 05-082 Stare Babosze
 tel/fax (0-23) 725-07-91
 tel. (0-23) 796-05-55

MAPA DO CELÓW PROJEKTYWNYCH
 Skala 1:500

Tęte mapy zamierzają służyć do opracowania
 zarysów i planów sytuacyjnych
 Nie wolno ich używać do celów innych niż
 niniejszy projekt, bez zgody
 Geometra S.C.

Układ współrzędnych: PUKRG 2000
 Układ wysokości: Kruskal 2006
 KER-G-042-362/2012
 Ożarów Maz., dnia 26.07.2012



PGE Dystrybucja S.A.
Oddział Warszawa
Rejon Energetyczny Pruszków
05-800 Pruszków
ul. Waryńskiego 4/6
tel. 0-22 738-23-20 fax. 0-22 738-24-51


Gmina Leszno
al. Wojska Polskiego 21
05-084 Leszno
Nr kontrahenta: N01D81


**WARUNKI PRZYŁĄCZENIA nr 12/R1/12005
dla podmiotu V grupy przyłączeniowej do sieci dystrybucyjnej o napięciu znamionowym 0,4 kV**

Nazwa i lokalizacja obiektu przyłączanego: **oświetlenie uliczne , Trzciniac- Stelmachowo, gm. Leszno .**

Na podstawie rozporządzenia Ministra Gospodarki z dnia 04 maja 2007r. w sprawie szczegółowych warunków funkcjonowania systemu elektroenergetycznego (Dz.U. Nr 93 z 2007r. poz. 623 z późn. zm.), w odpowiedzi na wniosek z dnia: **30-07-2012 r.**, określa się następujące warunki przyłączenia:

1. Miejsce przyłączenia: **stup linii nN.**
2. Miejsce dostarczania energii elektrycznej stanowiące jednocześnie miejsce rozgraniczenia własności sieci dystrybucyjnej PGE Dystrybucja S.A. i instalacji Podmiotu Przyłączanego: **zaciski prądowe przewodów przyłącza na odejściu od linii zasilającej w kierunku instalacji odbiorcy .**
3. Moc przyłączeniowa: **istn. 2 kW + proj. 1.9 kW – zasilanie podstawowe.**
4. Rodzaj przyłącza: **kablowe.**
5. Zakres niezbędnych zmian w sieci związanych z przyłączeniem:
 - 5.1. Dostosowanie stacji transformatorowej **TRZCINIEC [0705]** do zwiększonego obciążenia: **n/d .**
 - 5.2. Powiązaniu stacji według punktu 5.1 z siecią 15 kV: **n/d .**
 - 5.3. Wybudowaniu linii nN: **linia napowietrzno- kablowa YAKXS 4 x 25 mm²- AsXS_n 2 x 25 mm² jako dobudowa do istn. napowietrznej oświetlenia ulicznego .**
 - 5.4. Wykonaniu przyłącza: **n/d.**
6. Wymagania w zakresie budowy instalacji odbiorcy: wykonanie instalacji odbiorczej spełniającej wymogi określone w Rozporządzeniu Ministra Infrastruktury z dnia 12 kwietnia 2002r. w sprawie warunków technicznych, jakimi powinny odpowiadać budynki i ich usytuowanie (Dz.U. Nr 75, poz.690), z późniejszymi zmianami.
7. Miejsce zainstalowania układu pomiarowo-rozliczeniowego: **istn. tablica pomiarowa w skrzyni SON/SOK .**
8. Wymagania dotyczące układu pomiarowo-rozliczeniowego i systemu pomiarowo-rozliczeniowego: **3-fazowy bezpośredni energii czynnej 1-strefowy .**
9. Rodzaj i usytuowanie zabezpieczenia głównego: **topikowe wg. obliczeń istn. skrzynka SON/SOK; zabezpieczenie w złączu pomiarowym: nadmiarowo-prądowe (przedlicznikowe) w obudowie przystosowanej do plombowania ---A .**
10. Jako system dodatkowej ochrony od porażień przyjąć samoczynne wyłączenie zasilania w czasie określonym w obowiązujących normach. Układ pracy sieci zasilającej 0,4 kV: **TN-C.**
11. Wymagany stosunek poboru energii biernej do czynnej w miejscu dostarczania nie może być większy niż $\tan \varphi = 0,4$.
12. Poziom zmienności parametrów technicznych energii elektrycznej w sieci mieści się w granicach przywołanego wyżej Rozporządzenia Ministra Gospodarki.
13. Instalacje i urządzenia elektryczne należące do Odbiorcy powinny zapewniać bezpieczeństwo użytkowania, a przede wszystkim ochronę przed porażeniem prądem elektrycznym oraz ochronę przed przepięciami łączeniowymi i atmosferycznymi występującymi w sieci energetycznej, powstaniem pożaru, wybuchem i innymi szkodami. Wszelkie prace winna wykonać firma posiadająca uprawnienia budowlane do prowadzenia robót elektrycznych.
14. Informacje dodatkowe:
 - warunki przyłączenia są ważne 2 lata od daty ich doręczenia,
 - realizacja inwestycji związanych z przyłączeniem obiektu Wnioskodawcy będzie dokonywana na zasadach określonych w umowie o przyłączenie do sieci dystrybucyjnej. Realizacja warunków przyłączenia (w tym rozpoczęcie prac projektowych) wymaga podpisania w okresie ważności warunków przyłączenia umowy o przyłączenie.
 - Prowadzącym sprawę ze strony PGE Dystrybucja S.A. w zakresie warunków przyłączenia jest: **Głodek Marta** tel.: **(22) 738-24-97 .**
15. Uwagi dodatkowe: **projekt zasilania uzgodnić w RE Pruszków,**
16. **zastosować oprawy OUS,**
17. **istn. skrzynkę SON/SOK wraz z istn. układem sterowania i pomiarem energii elektrycznej przenieść poza teren stacji transformatorowej.**

PGE Dystrybucja S.A.
Oddział Warszawa
Rejon Energetyczny Pruszków

p.o. Dyrektor
Wojciech Wójcikowski


Marta Głodek
tel. (22) 738-24-97



STAROSTA WARSZAWSKI ZACHODNI

05-850 Ożarów Mazowiecki
ul. Poznańska 129/133

tel. (+48) 22 733 72 00
fax. (+48) 22 733 72 01

Ożarów Mazowiecki, 02 października 2012 r.

OD.KD.6630.1133.2012.MW

OPINIA NR 1133 /2012 w sprawie koordynacji dokumentacji projektowej

Przedmiot koordynacji : słupy oświetleniowe oraz linia i kabel energetyczny NN

Dla U.G. Leszno

Data wpływu : 2012.09.27

Zgodnie z art. 27 ust. 2 pkt.1 i art. 28 ustawy z dn. 17.05.1989 r. Prawo geodezyjne i kartograficzne (tekst jednolity Dz.U. z 2010r. Nr 193 , poz. 1287 z póź. zm.) oraz § 11 ust. 1 rozporządzenia Ministra Rozwoju Regionalnego i Budownictwa z 2 kwietnia 2001 r. w sprawie geodezyjnej ewidencji sieci uzbrojenia terenu oraz zespołów uzgadniania dokumentacji projektowej (Dz. U. nr 38 poz. 455)

Zespół Koordynacji Dokumentacji Projektowej opiniuje **pozytywnie** lokalizację obiektu położonego

**w. Stelmachowo droga dojazdowa (pow.) dz.ew. 12/3, 12/6, 12/7, 12/8, 12/9, 12/10, 12/11,
12/12, 12/13, 12/14, 12/15, 12/16**

w. Gawartowa Wola dz.ew. 20/3

gm. Leszno

Uwagi i zalecenia:

1. **Przed przystąpieniem do robót należy uzyskać pozwolenie na wejście w teren od Z.D.P. w Ożarowie Maz . ul. Poznańska 300 na warunkach opinii SZPD.7012.80.2012 z 24.08.2012 r.**
2. **Wejście w teren uzgodnić z właścicielami działki 20/3.**
3. **Latarnie w pobliżu wodociągu budować pod nadzorem eksploatatora.**
4. **W zasięgu koron drzew prace ziemne należy wykonywać bez uszkodzania ich korzeni i pni.**

2 zał. w 2 egz.

Uzgodnienie zachowuje ważność przez okres 3 lat od dnia wydania niniejszej opinii , z zastrzeżeniem §13 ust. 2 Rozporządzenia Ministra Rozwoju Regionalnego i Budownictwa z dn.2001.04.02 , w sprawie geodezyjnej ewidencji sieci uzbrojenia terenu oraz zespołów uzgadniania dokumentacji projektowej.

Z up. STAROSTY
Marek Wojtowicz
mgr inż. Marek Wojtowicz
Przewodniczący Zespołu Koordynacji
Dokumentacji Projektowej

Leszno, dn. 27.08.2012 r.

Wg rozdzielnika

Działając w oparciu o art. 53 ust.4 pkt. 6, 9 w związku z art. 60 ust.1 ustawy z dnia 27 marca 2003r. o planowaniu i zagospodarowaniu przestrzennym /Dz. U. Nr 80 poz.717 z 2003r./ Wójt Gminy Leszno w załączeniu przesyła projekt decyzji o ustaleniu lokalizacji inwestycji celu publicznego dla inwestycji polegającej na *budowie napowietrzno-kablowej linii oświetlenia ulicznego* na terenie działek o nr ew.: **20/3** we wsi **Gawartowa Wola** oraz **12/16, 12/15, 12/14, 12/13, 12/12, 12/11, 12/10, 12/9, 12/8, 12/7, 12/6, 12/3** we wsi **Stelmachowo**, gm. Leszno, z prośbą o uzgodnienie w trybie art. 106 KPA.

Załączniki:

1. Projekt decyzji o ustaleniu lokalizacji inwestycji celu publicznego z kopią mapy zasadniczej w skali 1: 1000,
- ~~2. Kopia wniosku o wydanie warunków zabudowy.~~
- ~~3. Lista stron w postępowaniu administracyjnym.~~
- ~~4. Wydruk komputerowy z dnia 27.08.2012r., z podglądu rejestru gruntów prowadzonego przez Starostwo Powiatu Warszawskiego Zachodniego.~~

Z up. WÓJTA
mgr inż. Agnieszka Malinowska
Kierownik Referatu zagospodarowania
przestrzennego i gospodarki nieruchomościami

Otrzymują:

1. **Starostwo Powiatu Warszawskiego Zachodniego**
05-850 Ożarów Mazowiecki, ul. Poznańska 129/133
2. **Dyrektor WZMiUW w Warszawie**
za pośrednictwem
Inspektoratu Wojewódzkiego Zarządu Melioracji
i Urządzeń Wodnych w Grodzisku Mazowieckim
05-825 Grodzisk Maz., ul. Traugutta 4a
3. **Zarząd Dróg Powiatowych, Komunikacji i Transportu**
ul. Poznańska 300, 05-850 Ożarów Mazowiecki
4. **Wnioskodawca:** Gmina Leszno
5. **Urząd Gminy Leszno – a/a**

DECYZJA NR / 2012**O USTALENIU LOKALIZACJI INWESTYCJI CELU PUBLICZNEGO**

Na podstawie art. 4 ust. 2 pkt 1, art. 50 ust.1, art. 51 ust.1, art. 52, art. 53 ust.3-5, art. 54 ustawy z dnia 27 marca 2003 r. o planowaniu i zagospodarowaniu przestrzennym (Dz. U. z 2003 r. Nr 80, poz. 717) oraz art. 104 ustawy z dnia 14 czerwca 1960 r. Kodeks Postępowania Administracyjnego (tekst jednolity – Dz. U. z 2000 r. Nr 98, poz. 1071 z późniejszymi zmianami)

ustalam na rzecz:

Gminy Leszno

lokalizację inwestycji celu publicznego

dla inwestycji polegającej na *budowie napowietrzno-kablowej linii oświetlenia ulicznego* na terenie działek o nr ew.: **20/3** we wsi **Gawartowa Wola** oraz **12/16, 12/15, 12/14, 12/13, 12/12, 12/11, 12/10, 12/9, 12/8, 12/7, 12/6, 12/3** we wsi **Stelmachowo**, gm. Leszno.

I. Rodzaj inwestycji

1. Budowa obiektu infrastruktury technicznej – napowietrzno-kablowa linia oświetlenia ulicznego.
2. Przedmiotowa inwestycja ma na celu realizację oświetlenia drogi powiatowej na odcinku wzdłuż wsi Trzciniec i Stelmachowo.

II. Warunki i wymagania ochrony i kształtowania ładu przestrzennego

Napowietrzno-kablową linię oświetlenia ulicznego należy umiejscowić w działkach będących we władaniu Zarządu Dróg Powiatowych w Ożarowie Mazowieckim (12/16, 12/15, 12/14, 12/13, 12/12, 12/11, 12/10, 12/9, 12/8, 12/7, 12/6, 12/3 we wsi Stelmachowo) oraz na działce prywatnej (dz. ew. nr 20/3 we wsi Gawartowa Wola), zgodnie z załącznikiem graficznym do niniejszej decyzji.

III. Ochrona środowiska, przyrody i krajobrazu

1. Inwestycja nie może powodować uciążliwości dla środowiska.
2. Zgodnie z Rozporządzeniem Rady Ministrów w sprawie określenia rodzajów przedsięwzięć mogących znacząco oddziaływać na środowisko oraz szczegółowych kryteriów związanych z kwalifikowaniem przedsięwzięć do sporządzenia raportu o oddziaływaniu na środowisko (Dz.U. z 2004r. nr 257, poz. 2573 z późn. zm.) projektowane przedsięwzięcie nie zostało zaliczone do przedsięwzięć mogących znacząco oddziaływać na środowisko, dla których sporządzenie raportu może być wymagane.
3. Nakazuje się ograniczenie wycinania i niszczenia istniejącej zieleni – pojedynczych drzew lub ich skupisk, obsadzeń dróg i rowów, zieleni śródpolnej oraz innych zadrzewień i zakrzewień. W przypadku konieczności wycinki należy uzyskać na nią zgodę z Urzędu Gminy Leszno w odrębnym postępowaniu.
4. Zlokalizowanie napowietrzno-kablowej linii oświetlenia ulicznego nie może naruszać przepisów:
 - a) ustawy z dnia 27 kwietnia 2001 r. – Prawo ochrony środowiska (Dz. U. z 2008r. Nr 25, poz. 150 z późn. zmianami)
 - b) ustawy z dnia 3 lutego 1995 r. O ochronie gruntów rolnych i leśnych (Dz. U. z 2004 r. Nr 121, poz. 1266 z późn. zmianami)
 - c) ustawy z dnia 16 kwietnia 2004 r. O ochronie przyrody (Dz. U. z 2004 r. Nr 92, poz. 880),

IV. Ustalenia dotyczące obsługi w zakresie infrastruktury technicznej

1. Budowa napowietrzno-kablowej linii oświetlenia ulicznego w działkach będących we władaniu Zarządu Dróg Powiatowych w Ożarowie Mazowieckim (12/16, 12/15, 12/14, 12/13, 12/12, 12/11, 12/10, 12/9, 12/8, 12/7, 12/6, 12/3 we wsi Stelmachowo) oraz na działce prywatnej (dz. ew. nr 20/3 we wsi Gawartowa Wola).
2. Zaopatrzenie w energię elektryczną na warunkach określonych przez PGE Dystrybucja w Pruszkowie, ul. Waryńskiego 4/6

3. Nakazuje się zachowanie odległości od wszelkich istniejących sieci oraz urządzeń podziemnych i naziemnych zgodnie z przepisami Rozporządzenia Ministra Infrastruktury z dnia 12.04.2002r. w sprawie warunków technicznych jakim powinny odpowiadać budynki i ich usytuowanie (Dz.U. Nr 75, poz.690 z późn. zm.) oraz przepisami branżowymi.

V. Wymagania dotyczące ochrony interesów osób trzecich

Projektowana inwestycja nie może ograniczać dostępu do drogi publicznej, korzystania z wody, kanalizacji, energii elektrycznej i ciepłej, środków łączności, dopływu światła dziennego do pomieszczeń przeznaczonych na pobyt ludzi oraz nie może powodować przekroczenia dopuszczalnych standardów emisyjnych.

VI. Inne warunki wynikające z przepisów szczególnych

Projektowana sieć musi spełniać warunki zawarte w Rozporządzeniu Ministra Transportu i Gospodarki Morskiej z dnia 02.03.1999r. w sprawie warunków technicznych, jakim powinny odpowiadać drogi publiczne i ich usytuowanie (Dz.U. Nr 43, poz. 430) oraz w innych przepisach odrębnych.

Rozwiązania przyjęte w projektowanej inwestycji muszą być zgodne z obowiązującymi przepisami szczególnymi i Polską Normą.

Dokumentacja projektowa oraz prace budowlane muszą być prowadzone zgodnie z przepisami Ustawy z dnia 7 lipca 1994 r. Prawo Budowlane (Dz.U. z 2006 r. Nr 156, poz. 1118 z późn. zmianami)

Jeżeli przebieg istniejących sieci koliduje z projektowaną inwestycją, to przełożenie w/w należy uzgodnić z zarządcą oraz użytkownikami sieci.

VII. Termin ważności decyzji

Decyzja jest ważna bezterminowo, przy jednoczesnym spełnieniu warunku, że organ, który wydał decyzję o warunkach zabudowy nie stwierdził jej wygaśnięcia.

Zgodnie z art. 65 ustawy o planowaniu i zagospodarowaniu przestrzennym, organ który wydał decyzję o warunkach zabudowy stwierdza jej wygaśnięcie, jeżeli:

- 1) inny wnioskodawca uzyskał pozwolenie na budowę,
- 2) dla danego terenu uchwalono plan miejscowy, którego ustalenia są inne niż w wydanej decyzji.

VIII. Integralną część decyzji stanowi załącznik graficzny.

uzasadnienie

Gmina Leszno złożyła wniosek o ustalenie lokalizacji inwestycji celu publicznego polegającej na budowie napowietrzno - kablowej linii oświetlenia ulicznego we wsi Gawartowa Wola, Stelmachowo, gm. Leszno.

Przedmiotowa inwestycja wymaga stosownie do art. 50 ust.1 ustawy z dnia 27 marca 2003 r. o planowaniu i zagospodarowaniu przestrzennym, ustalenia lokalizacji inwestycji celu publicznego. Decyzję wydano zgodnie z art. 4 ust. 1 pkt. 2 w/w ustawy po przeprowadzeniu analizy, o której mowa w art. 53 ust. 3 oraz po uzgodnieniu z :W związku z powyższym, stosownie do treści art. 53 ust. 4 pkt. 6, 9 ustawy z dnia 27 marca 2003 r. o planowaniu i zagospodarowaniu przestrzennym (Dz. U. z 2003 r. Nr 80, poz. 717) oraz Rozporządzenia Ministra Infrastruktury z dnia 26 sierpnia 2003r. ustalono niniejsze warunki lokalizacji inwestycji celu publicznego.

Niniejsza decyzja nie rodzi praw do terenu oraz nie narusza prawa własności i uprawnień osób trzecich (art. 63 ust. 2 ustawy o planowaniu i zagospodarowaniu przestrzennym). Zgodnie z art. 63 ust. 4 te same ustawy wnioskodawcy, który nie uzyskał prawa do terenu, nie przysługuje roszczenie o zwrot nakładów poniesionych w związku z otrzymaną decyzją, ustalającą warunki zabudowy.

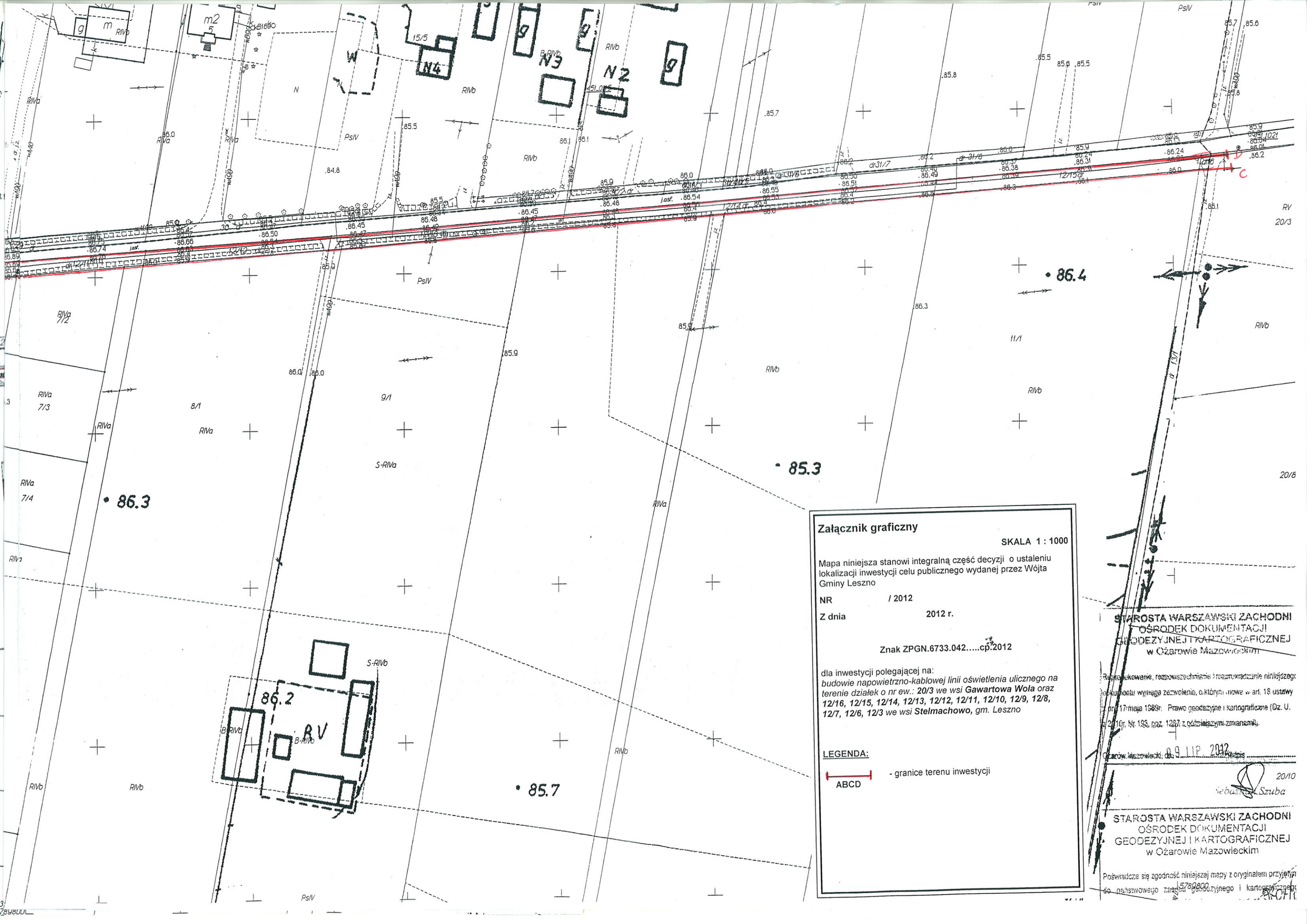
Od niniejszej decyzji służy stronom odwołanie do Samorządowego Kolegium Odwoławczego w Warszawie za moim pośrednictwem w terminie 14 dni od dnia doręczenia.

Projekt decyzji przygotowały:

dr inż. arch. Małgorzata A. Mirecka
nr członkowski Izby Urbanistów Polskich WA-339
podinsp. Marlena Kowalska

Otrzymują:

1. Wnioskodawca:
2. Urząd Gminy Leszno – a/a



Załącznik graficzny SKALA 1 : 1000

Mapa niniejsza stanowi integralną część decyzji o ustaleniu lokalizacji inwestycji celu publicznego wydanej przez Wójta Gminy Leszno

NR / 2012
Z dnia 2012 r.

Znak ZPGN.6733.042.....cp.2012

dla inwestycji polegającej na:
budowie napowietrzno-kablowej linii oświetlenia ulicznego na terenie działek o nr ew.: 20/3 we wsi Gawartowa Wola oraz 12/16, 12/15, 12/14, 12/13, 12/12, 12/11, 12/10, 12/9, 12/8, 12/7, 12/6, 12/3 we wsi Stelmachowo, gm. Leszno

LEGENDA:
 - granice terenu inwestycji
 ABCD

STAROSTA WARSZAWSKI ZACHODNI
OŚRODEK DOKUMENTACJI
GEODEZYJNEJ I KARTOGRAFICZNEJ
 w Ożarowie Mazowieckim

Rozpracowanie, rozpowszechnienie i rozprowadzenie niniejszego dokumetu wymaga zezwolenia, o którym mowa w art. 18 ustawy z dnia 17 maja 1989r. Prawo geodezyjne i kartograficzne (Dz. U. z 2010r. Nr 133, poz. 1287 z późniejszymi zmianami).

Ożarów Mazowiecki, dnia 09.11.2012r.

2010
Sebastian Szuba

STAROSTA WARSZAWSKI ZACHODNI
OŚRODEK DOKUMENTACJI
GEODEZYJNEJ I KARTOGRAFICZNEJ
 w Ożarowie Mazowieckim

Prświadczam zgodność niniejszej mapy z oryginałem przyjętym do państwowego zaręku geodezyjnego i kartograficznego



87.2

87.1

87.7

88.1

88.2

88.0

88.5

88.2

88.5

88.1

88.0

88.1

88.0

88.1

87.6

87.7

87.7

87.7

87.7

87.7

87.7

87.7

87.7

87.7

87.7

87.7

87.7

87.7

87.7

87.7

87.7

87.7

87.7

87.7

87.2

87.1

86.9

87.3

87.9

87.9

87.9

87.9

87.9

87.9

87.9

87.9

87.9

87.9

87.9

87.9

87.9

87.9

87.9

87.9

87.9

87.2

87.1

86.9

87.3

87.9

87.9

87.9

87.9

87.9

87.9

87.9

87.9

87.9

87.9

87.9

87.9

87.9

87.9

87.9

87.9

87.9

89.2

89.3

89.3

89.3

89.3

89.3

89.3

89.3

89.3

89.3

89.3

89.3

89.3

89.3

89.3

89.3

89.3

89.3

89.3

89.3

89.3

88.2

88.3

88.3

88.3

88.3

88.3

88.3

88.3

88.3

88.3

88.3

88.3

88.3

88.3

88.3

88.3

88.3

88.3

88.3

88.3

88.3

88.2

88.3

88.3

88.3

88.3

88.3

88.3

88.3

88.3

88.3

88.3

88.3

88.3

88.3

88.3

88.3

88.3

88.3

88.3

88.3

88.3

86.1

85.8

86.0

86.0

86.0

86.0

86.0

86.0

86.0

86.0

86.0

86.0

86.0

86.0

86.0

86.0

86.0

86.0

86.0

86.0

86.0

86.1

85.8

86.0

86.0

86.0

86.0

86.0

86.0

86.0

86.0

86.0

86.0

86.0

86.0

86.0

86.0

86.0

86.0

86.0

86.0

86.0

86.1

85.8

86.0

86.0

86.0

86.0

86.0

86.0

86.0

86.0

86.0

86.0

86.0

86.0

86.0

86.0

86.0

86.0

86.0

86.0

86.0

86.1

85.8

86.0

86.0

86.0

86.0

86.0

86.0

86.0

86.0

86.0

86.0

86.0

86.0

86.0

86.0

86.0

86.0

86.0

86.0

86.0

86.1

85.8

86.0

86.0

86.0

86.0

86.0

86.0

86.0

86.0

86.0

86.0

86.0

86.0

86.0

86.0

86.0

86.0

86.0

86.0

86.0

86.1

85.8

86.0

86.0

86.0

86.0

86.0

86.0

86.0

86.0

86.0

86.0

86.0

86.0

86.0

86.0

86.0

86.0

86.0

86.0

86.0

86.1

85.8

86.0

86.0

86.0

86.0

86.0

86.0

86.0

86.0

86.0

86.0

86.0

86.0

86.0

86.0

86.0

86.0

86.0

86.0

86.0

86.1

85.8

86.0

86.0

86.0

86.0

86.0

86.0

86.0

86.0

86.0

86.0

86.0

86.0

86.0

86.0

86.0

86.0

86.0

86.0

86.0

86.1

85.8

86.0

86.0

86.0

86.0

86.0

86.0

86.0

86.0

Zarząd Dróg Powiatowych
05-850 Ożarów Mazowiecki, ul. Poznańska 300Tel./Fax (+22) 722-13-80
Tel.. (+22) 722-11-81

REGON 014900974

NIP 118-14-20-774

Konto nr 59 8015 0004 0037 9252 2030 0001
Spółdzielczy Bank Ogródniczy Warszawa**Gmina Leszno**
al. Wojska Polskiego 21, 05 – 084 Leszno

Wasz znak:

Nasz znak:

Data:

SZPD.7012.80.2012

24 sierpnia 2012

Na podstawie art. 22 ust. 2 ustawy z dnia 21 marca 1985 r. o drogach publicznych (j.t. Dz.U. z 2007 r. nr 19, poz. 115) w związku z wnioskiem dotyczącym wybudowania linii oświetlenia ulicznego w pasie drogowym drogi powiatowej nr 4114W w miejscowości Stelmachowo, gmina Leszno, na odcinku wskazanym na załączniku graficznym nr 1, Zarząd Dróg Powiatowych w Ożarowie Mazowieckim, wyraża zgodę na lokalizację napowietrznej oraz kablowej linii oświetlenia ulicznego, w tym słupów, pod warunkiem:

1. Projektowane słupy należy zlokalizować jak najbliżej granicy pasa drogowego, co najmniej 5,0 m licząc od osi jezdni do zewnętrznego lica słupa.
2. Zgodnie z art. 39 ust. 5 ustawy z dnia 21 marca 1985 r. o drogach publicznych (j.t. Dz.U. z 2007 r., nr 19, poz. 115 ze zm.), jeżeli budowa, przebudowa lub remont drogi wymagać będzie przełożenia urządzenia uzgodnionego niniejszą decyzją, koszty tego przełożenia ponosi właściciel.
3. Umieszczenie w pasie drogowym w/w drogi powiatowej przedmiotowego oświetlenia, nastąpi w drodze umowy użyczenia zgodnie z art. 22 ust. 2 ustawy o drogach publicznych.

Z up. Dyrektora KIEROWNIK SEKCJI
INWESTYCJI I REMONTÓW
Zarządu Dróg Powiatowych
w Ożarowie Mazowieckim
Zdzisław Gaślowski

Załączniki:

1. Kopia mapy z zaznaczoną lokalizacją linii oświetlenia ulicznego w pasie drogowym drogi powiatowej nr 4114W w miejscowości Stelmachowo, gmina Leszno.

