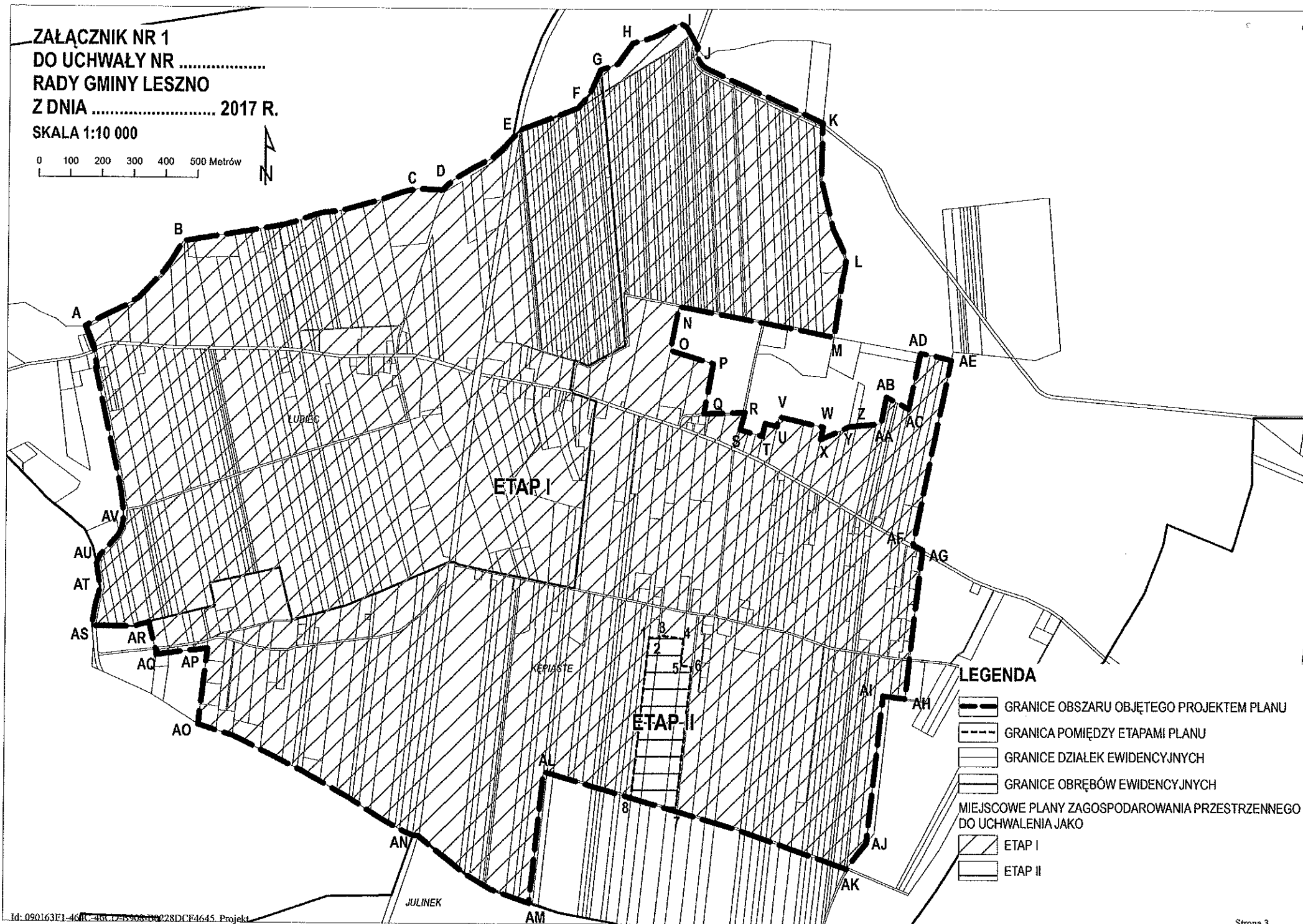








**ZALĄCZNIK NR 1**  
**DO UCHWAŁY NR .....**  
**RADY GMINY LESZNO**  
**Z DNIA ..... 2017 R.**  
**SKALA 1:10 000**

0 100 200 300 400 500 Metrów



**LEGENDA**

-  GRANICE OBSZARU OBJĘTEGO PROJEKTEM PLANU
-  GRANICA POMIĘDZY ETAPAMI PLANU
-  GRANICE DZIAŁEK EWIDENCYJNYCH
-  GRANICE OBREBÓW EWIDENCYJNYCH
- MIEJSCOWE PLANY ZAGOSPODAROWANIA PRZESTRZENNEGO DO UCHWALENIA JAKO
  -  ETAP I
  -  ETAP II