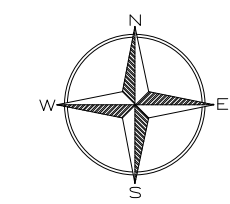


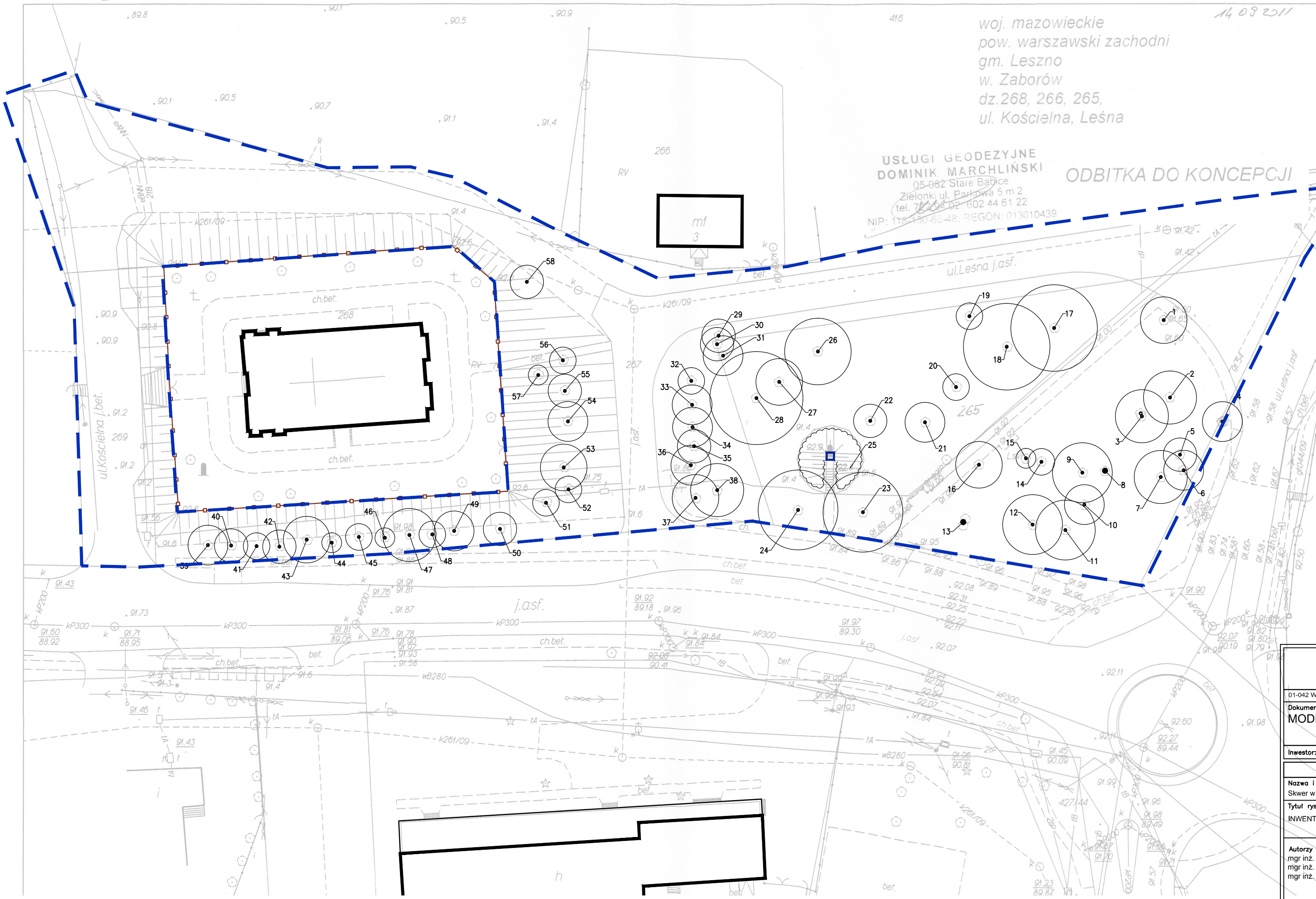
woj. mazowieckie
pow. warszawski zachodni
gm. Leszno
w. Zaborów
dz.268, 266, 265,
ul. Kościelna, Leśna

14 09 2011

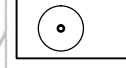


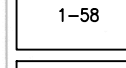



USŁUGI GEODEZYJNE
DOMINIK MARCHLIŃSKI
05-082 Stare Babice
Zielonki ul. Parkowa 5 m 2
tel. 71 264 02 602 44 61 22
NIP: 115 130 66 42. REGON: 013010439

ODBITKA DO KONCEPCJI



OZNACZENIA:

-  drzewa liściaste
-  krzewy
-  karpiny
-  numery wg wykazu inwentaryzacyjnego
-  granica opracowania

**Ogród, Park, Krajobraz®
Jakub Zemła, Tomasz Zwiech**

01-042 Warszawa, ul. Okopowa 45 lok. 77, tel./fax (22)838-28-30, 848-35-71, 746-16-44, Regon 014888687, NIP 527-22-06-155

Dokumentacja:
MODERNIZACJA CENTRUM WSI ZABORÓW - ETAP I

Inwestor: Urząd Gminy Leszno 05-084 Leszno, Al. Wojska Polskiego 21

METRYKA PROJEKTU

Nazwa i adres obiektu budowlanego: Skwer w Zaborowie, w obrębie ulic: Leśna / Kościelna / Stołeczna		
Tytuł rysunku: INWENTARYZACJA SZATY ROŚLINNEJ		Skala: 1 : 500
Autorzy projektu : mgr inż. Joanna TYBIŃKOWSKA arch. krajobrazu mgr inż. Jakub ZEMŁA arch. krajobrazu (upr. kons. zab. Nr 97) mgr inż. Tomasz ZWIECH arch. krajobrazu (upr. kons. zab. Nr 276)		Numer: 1
Podpisy:		Data: styczeń 2013