


Województwo: mazowieckie
 Powiat: warszawski-zachodni
 Jednostka ewidencyjna: 143204_2 Leszno
 Obręb: 0026 Wąsy Kolonia
 Działka: 43/33

MAPA DO CELÓW PROJEKTOWYCH
 OD.6640.1.2855.2019
 SKALA 1:500

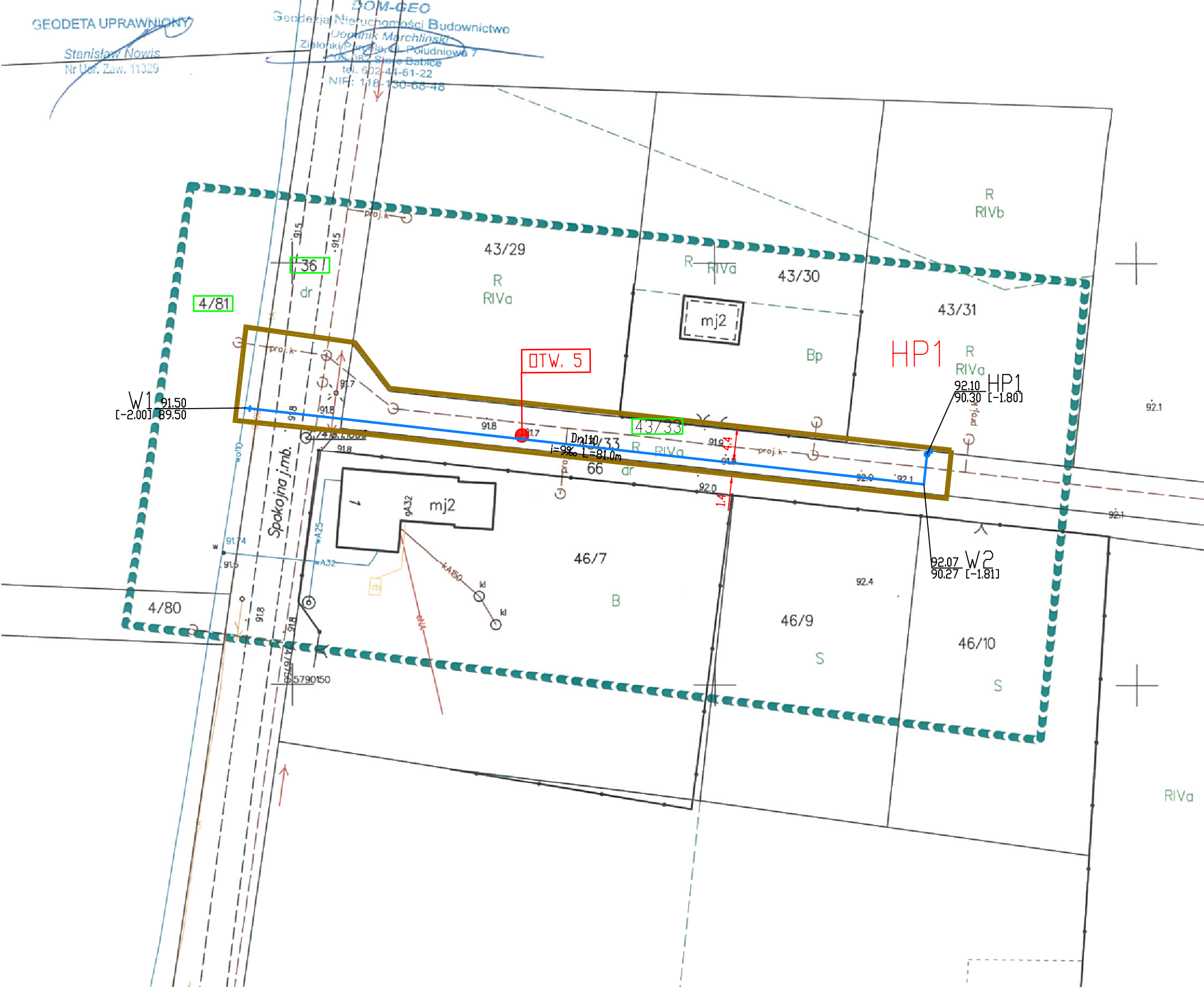
 <p>Geodezja Nieruchomości Budownictwo DOM-GEO Geodezja Nieruchomości Budownictwo Dominik Marchliński Zielonki Parcela ul.Południowa 7 05-082 Stare Babice Tel. 602-44-61-22 email: u.g.dominik@wp.pl www.geodeta-dominik.com.pl</p>	
MAPA DO CELÓW PROJEKTOWYCH	
oznaczenie kancelaryjne pracy geodezyjnej	OD.6640.1.2855.2019
jednostka ewidencyjna	143204_2
abreż ewidencyjny	143204_2.0026
nazwa ul.	Spokojna
nr dz. ew.	43/33
skala mapy	1:500
sekcja mapy	7.174.1821.3.4, 7.174.18.21.4.3
nazwa układu współrzędnych	prostokątnych płaskich PL 2000 strefa 7
oznaczenie granic obszaru, który był przedmiotem aktualizacji	wysokości Kronsztadt 2006
opracowania planistyczne oraz projekty budowlane przechowywane przez organy administracji architektoniczno-budowlanej	nle badano
linie rozgraniczające ustalone w miejscowym planie zagospodarowania przestrzennego lub w decyzji o warunkach zabudowy	nle badano
oznaczenie i informacje o służebnościach gruntowych mających wpływ na zagospodarowanie gruntów, zlokalizowanych w granicach projektowanej inwestycji	brak
informacje o granicach dz.	ustalone
odległość położenia projektowanego obiektu od granic działki	mniej niż 4m
cel wykonania mapy do celów projektowych	budynki i urządzenie terenu
nie wyklucza się istnienia w terenie innych nie wykazanych na niniejszej mapie urządzeń podziemnych, które nie były zgłoszone do inwentaryzacji	
kontur użytku gruntowego oznaczony symbolem (Bp na dz. ew. 43/30) nie jest ujawniony w bazie danych ewidencji gruntów i budynków	
Na podstawie art. 79 ust. 4 (Dz.U. z 2011r., Nr 263, poz.1572)	
data wykonania	Maj 2019



Poświadczam, że niniejszy dokument został opracowany w wyniku prac geodezyjnych i kartograficznych, których rezultaty zawiera operat techniczny wpisany do ewidencji materiałów państwowego zasobu geodezyjnego i kartograficznego

STAROSTA WARSZAWSKI ZACHODNI

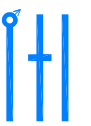




P. 1432. 2019. 3318 z up. STAROSTY
 2019-07-08
 Data wpisania operatu technicznego do ewidencji materiałów zasobu

Imię, nazwisko i podpis osoby reprezentującej organ
 Konrad Szymański
 Geodeta



Investor:	 GMINA LESZNO Al. Wojska Polskiego 21 05-084 Leszno	
Jednostka projektowa:	 BPI-EKO ZBRIGNIEW MOROZ ul. Modlińska 51, 05-199 Warszawa NIP: 1134835340 tel.: 206445232 e-mail: biuro@bpi-eko.pl	
Imwizycja:	„Budowa odcinka sieci wodociągowej we wsi Wąsy Kolonia- dz. 36, 43/33, 4/81” PROJEKT ZAGOSPODAROWANIA TERENU	
Nazwa rysunku:	PROJEKT ZAGOSPODAROWANIA TERENU	
Projektował:	mgr inż. Z. Moroz	Podpis:
Opracował:	mgr inż. A. Kaczyńska	Podpis:
Spawdział:		Podpis:
Staniam:	budowlany	Nr rysunku:
Data wykonania:	15.07.2019r.	Skala:
		1:500

LEGENDA

-  PROJ. WODOCIĄG ZASUWA NA SIECI HP HYDRANT
-  ŚREDNICA/GR. ŚCIANKI WODOCIĄGU DŁUGOŚĆ ODCINKA, SPADEK
-  W2. 2-108/90 NR WĘZŁA RZĘDNA TERENU RZĘDNA OSI WODOCIĄGU
-  DTW. 1 NR OTWORU GEOLOGICZNEGO
-  GRANICA DZIAŁEK OBJĘTYCH INWESTYCJĄ NUMERY DZIAŁEK OBJĘTYCH INWESTYCJĄ ZAKRES OBSZARU OBJĘTEGO INWESTYCJĄ ORAZ OBSZAR ODDZIAŁYWANIA INWESTYCJI

S-2