

Zamawiający:
Inwestor:

GMINA LESZNO
Al. Wojska Polskiego 21,
05-084 Leszno



Inwestycja:

„Budowa odcinka sieci wodociągowej w ulicy Chabrowej we wsi Wilkowa Wieś”

PROJEKT BUDOWLANY

Kategoria obiektu budowlanego : XXVI

PROJEKT ZAGOSPODAROWANIA TERENU PROJEKT SIECI WODOCIĄGOWEJ

Inwestycja zlokalizowana na działkach:

Obręb 0029 Wilkowa Wieś: Chabrowa -[38/3, 30, 41/3]

Jedn. ew. 143204-2: gm. Leszno, pow. warszawski zachodni, woj. mazowieckie

Branża instalacji i sieci sanitarnych:

Projektant: mgr inż. Zbigniew Moroz
upr. proj. MAZ/0457PWOS/07

mgr inż. Zbigniew Moroz
upr. bud. nr MAZ/0457/PWOS/07
do projektowania i kierowania
robotami budowlanymi bez ograniczeń
w specjalności instalacyjnej w zakresie sieci,
instalacji i urządzeń cieplnych, wentylacyjnych,
gazowych, wodociągowych i kanalizacyjnych

(podpis)

STAROSTWO POWIATU
WARSZAWSKIEGO ZACHODNIEGO
z siedzibą
w Ożarowie Mazowieckim

Starosta Warszawski Zachodni
nie wniósł sprzeciwu w terminie ustawowym

do zgłoszenia nr AB.6743.569.2020.MN
Termin wniesienia sprzeciwu upłynął
dnia 29.07.2020

WARSZAWA, 15 LIPCA 2019 R.

Jednostka projektowa:



BPI-EKO ZBIGNIEW MOROZ
ul. Modlińska 51, 03-199 Warszawa
NIP: 113-045-54-61
tel. 509-443-252
e-mail: biuro@bpieko.pl

1/6

ZASTĘPCA KIEROWNIKA

mgr inż. Dorota Gamczyk
16 WRZ. 2019

KIEROWNIK
Referatu ochrony środowiska
i gospodarki komunalnej

Piotr Czajkowski

Inwestycja:	„Budowa odcinka sieci wodociągowej w ulicy Chabrowej we wsi Wilkowa Wieś” Projekt zagospodarowania terenu, Projekt sieci wodociągowej	Nr rejestracyjny: Z-31
-------------	------------------------------------------------------------------------------------------------------------------------------------------	-------------------------------------



ZAWARTOŚĆ OPRACOWANIA

L.p.	Nazwa	Strona
1.	Strona tytułowa	1
2.	Zawartość opracowania	2
3.	Oświadczenie Projektanta	3
4.	Uprawnienia Projektanta instalacji sanitarnych – Z. Moroz	4,5
5.	Aktualne zaświadczenia o wpisie do izby samorządu zawodowego Projektanta instalacji sanitarnych – Z. Moroz	6
6.	Załączniki:	7
7.	Warunki techniczne dla projektowania sieci wodociągowej	8,9
8.	Odpis protokołu z narady koordynacyjnej z dn. 27.08.2019r	10-12
9.	Decyzja nr 816/2019 z dn. 27.08.2019r na lokalizację infrastruktury technicznej w pasie drogi gminnej + <i>DECYZJA NR 1126/2019 Z DNIA 25.10.2019</i>	13-15 15A
10.	Część opisowa	16-27
11.	Część rysunkowa	28
12.	S- 1 Plan orientacyjny	29
13.	S- 2 Projekt zagospodarowania terenu – Arkusz 1	30
14.	S- 3 Profil	31
15.	S- 4 Schemat węzłów	32
16.	Informacja BIOZ	33-36
17.	Badania geotechniczne, Projekt geotechniczny	37-40

STAROSTWO POWIATU
WARSZAWSKIEGO ZACHODNIEGO
z siedzibą
w Ożarowie Mazowieckim

mgr inż. Zbigniew Moroz
KSC bud. nr MAZ/0457/PWOS/07
projektant i kierownik
budowlany bez ograniczeń
w zakresie instalacji w zakresie
zarządztwa wodociągowej, w-
skawych, wodociągowej i kanalizacyjnych.

[Signature] 28.10.2019

Jednostka projektowa:	Wykonawca:	Strona:
 BPI-EKO Zbigniew Moroz		2

mgr inż. Zbigniew Moroz
KSC bud. nr MAZ/0457/PWOS/07
projektant i kierownik
budowlany bez ograniczeń
w zakresie instalacji w zakresie
zarządztwa wodociągowej, w-
skawych, wodociągowej i kanalizacyjnych.

[Signature]
28.10.2019

OŚWIADCZENIE

15.07.2019r.

Oświadczamy, że projekt budowlany **sieci wodociągowej** zlokalizowanej na działkach ewidencyjnych:

Obręb 0029 Wilkowa Wieś: Chabrowa – [38/3, 30, 41/3]

Jedn. ew. 143204-2: gm. Leszno, pow. warszawski zachodni, woj. mazowieckie ujęty w ramach Projektu pn:

„Budowa odcinka sieci wodociągowej w ulicy Chabrowej we wsi Wilkowa Wieś”

został sporządzony zgodnie z obowiązującymi przepisami i zasadami wiedzy technicznej, na podstawie art. 20 ust. 4 Ustawy Prawo budowlane z dn. 7 lipca 1994r. z późniejszymi zmianami (tekst ujednoczony: Dz.U. z 2019r. poz. 1186) i zostaje wydany w stanie kompletnym z punktu widzenia celu, któremu ma służyć.

<p>Projektant</p> <p>Instalacje i sieci sanitarne</p>	<p>mgr inż. Z. Moroz</p> <p>mgr inż. Zbigniew Moroz upr. bud. nr MAZ 1457 WOS/07 do projektowania i kierowania robotami budowlanymi i nadzoru w specjalności instalacyjnej w zakresie instalacji i urządzeń cieplnych, wentylacyjnych, gazowych, wodociągowych i kanalizacyjnych</p>
-------------------------------------------------------	--------------------------------------------------------------------------------------------------------------------------------------------------------------------------------------------------------------------------------------------------------------------------------------------------------------

*oświadczenie aktualne
na dzień wnieścia
projektu*

28.10.2019

mgr inż. Zbigniew Moroz
upr. bud. nr MAZ 1457 WOS/07
do projektowania i kierowania
robotami budowlanymi i nadzoru
w specjalności instalacyjnej w zakresie
instalacji i urządzeń cieplnych, wentylacyjnych,
gazowych, wodociągowych i kanalizacyjnych

STAROSTWO POWIATU
WARSZAWSKIEGO ZACHODNIEGO
z siedzibą
w Ożarowie Mazowieckim



sygn. akt. MAZ/7131-7132/ 304 /07/S

Warszawa, dnia 27 grudnia 2007 r.

DECYZJA

Na podstawie art. 11 ust. 1 i art. 24 ust. 1 pkt 2 ustawy z dnia 15 grudnia 2000 r. o samorządach zawodowych architektów, inżynierów budownictwa oraz urbanistów (Dz.U. z 2001 r. Nr 5 poz. 42 z późn. zm.), art. 12 ust. 1 pkt 1-5, ust. 3, art. 13 ust. 1, 3 i 4, art. 14 ust. 1 pkt 4 ustawy z dnia 7 lipca 1994 r. – Prawo budowlane (tekst jedn.: Dz.U. z 2006 r. Nr 156 poz. 1118 z późn. zm.) w związku z art. 5 ustawy z dnia 28 lipca 2005 r. o zmianie ustawy – Prawo budowlane oraz o zmianie niektórych innych ustaw (Dz.U. nr 163 poz. 1364) oraz § 11 ust. 1 pkt 1, § 15, § 23 ust. 1 rozporządzenia Ministra Transportu i Budownictwa z dnia 28 kwietnia 2006 r. w sprawie samodzielnych funkcji technicznych w budownictwie (Dz.U. Nr 83 poz. 578), **Okręgowa Komisja Kwalifikacyjna Mazowieckiej Okręgowej Izby Inżynierów Budownictwa stwierdza, że:**

Pan Zbigniew Moroz
inżynier

urodzony dnia 15 sierpnia 1974 roku w Wyszkanie, syn Edwarda

ZA ZGODNOŚĆ
Z ORYGINAŁEM

uzyskał

UPRAWNIENIA BUDOWLANE
nr MAZ/0457/PWOS/07

mgr inż. Zbigniew Moroz
upr. bud. nr MAZ/0457/PWOS/07
do projektowania, kierowania
robotami budowlanymi i nadzoru
w specjalności instalacyjnej w zakresie sieci, instalacji i urządzeń cieplnych, wentylacyjnych, gazowych, wodociągowych i kanalizacyjnych

do projektowania i kierowania robotami budowlanymi bez ograniczeń w specjalności instalacyjnej w zakresie sieci, instalacji i urządzeń cieplnych, wentylacyjnych, gazowych, wodociągowych i kanalizacyjnych

UZASADNIENIE

W związku z uwzględnieniem w całości żądania strony, na podstawie art. 107 § 4 Kodeksu postępowania administracyjnego odstępuje się od uzasadniania decyzji.

Szczegółowy zakres nadanych uprawnień został opisany na odwrocie niniejszej decyzji.

POUCZENIE


- Zgodnie z art. 12 ust. 7 ustawy – Prawo budowlane, podstawę do wykonywania samodzielnych funkcji technicznych w budownictwie stanowi wpis do centralnego rejestru, prowadzonego przez Głównego Inspektora Nadzoru Budowlanego oraz wpis na listę członków właściwej izby samorządu zawodowego.
- Od niniejszej decyzji służy odwołanie do Krajowej Komisji Kwalifikacyjnej Polskiej Izby Inżynierów Budownictwa w Warszawie za pośrednictwem Okręgowej Komisji Kwalifikacyjnej Mazowieckiej Okręgowej Izby Inżynierów Budownictwa w Warszawie, w terminie 14 dni od dnia jej doręczenia.

Skład Orzekający

1/ mgr inż. Krzysztof Latoszek

2/ mgr inż. Irena Churska

3/ mgr inż. Krzysztof Booss



STAROSTWO POWIATU
WARSZAWSKIEGO ZACHODNIEGO
z siedzibą
w Ożarowie Mazowieckim

**Szczegółowy zakres uprawnień
do projektowania i kierowania robotami budowlanymi bez ograniczeń**

**w specjalności instalacyjnej
w zakresie sieci, instalacji i urządzeń cieplnych, wentylacyjnych, gazowych,
wodociągowych i kanalizacyjnych**

I. Na mocy art. 12 ust. 1 pkt 1-5, art. 13 ust. 1, 3 i 4 ustawy - Prawo budowlane, w zakresie objętym wyżej wymienioną specjalnością, niniejsze uprawnienia stanowią podstawę do:

- 1/ projektowania, sprawdzania projektów architektoniczno-budowlanych i sprawowania nadzoru autorskiego,
- 2/ kierowania budową lub innymi robotami budowlanymi,
- 3/ kierowania wytwarzaniem konstrukcyjnych elementów budowlanych oraz nadzoru i kontroli technicznej wytwarzania tych elementów,
- 4/ wykonywania nadzoru inwestorskiego,
- 5/ sprawowania kontroli technicznej utrzymania obiektów budowlanych, z zastrzeżeniem art. 62 ust. 5 i 6.

II. Na mocy § 15 rozporządzenia Ministra Transportu i Budownictwa z dnia 28 kwietnia 2006 r. w sprawie samodzielnych funkcji technicznych w budownictwie, niniejsze uprawnienia stanowią podstawę do:

sporządzania projektu zagospodarowania działki lub terenu w zakresie wyżej wymienionej specjalności.

III. Na mocy § 23 ust. 1 rozporządzenia Ministra Transportu i Budownictwa z dnia 28 kwietnia 2006 r. w sprawie samodzielnych funkcji technicznych w budownictwie, niniejsze uprawnienia stanowią podstawę do:

projektowania obiektu budowlanego i kierowania robotami budowlanymi związanymi z obiektem budowlanym takim jak: sieci i instalacje cieplne, wentylacyjne, gazowe, wodociągowe i kanalizacyjne, z doбором właściwych urządzeń w projekcie budowlanym oraz ich instalowaniem w procesie budowy lub remontu.

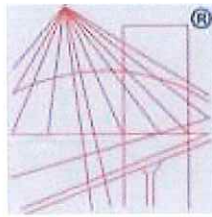


mgr inż. Zbigniew Moroz
upr. bud. nr M/20457/PWOS/07
do projektowania i kierowania
robotami budowlanymi bez ograniczeń
w specjalności instalacyjnej w zakresie sieci,
instalacji i urządzeń cieplnych, wentylacyjnych,
gazowych, wodociągowych i kanalizacyjnych

Otrzymują:

1. Pan Zbigniew Moroz
ul. Kard. A. Kakowskiego 12 m. 36
04-042 Warszawa
2. Główny Inspektor Nadzoru Budowlanego
3. a/a

STAROSTWO POWIATU
WARSZAWSKIEGO ZACHODNIEGO
z siedzibą
w Ożarowie Mazowieckim



P O L S K A
I Z B A
I N Ż Y N I E R Ó W
B U D O W N I C T W A

Zaświadczenie

o numerze weryfikacyjnym:

MAZ-5US-P5H-1FC *

Pan ZBIGNIEW MOROZ o numerze ewidencyjnym MAZ/IS/0050/08
adres zamieszkania ul. KIERSNOWSKIEGO 18/13, 03-161 WARSZAWA
jest członkiem Mazowieckiej Okręgowej Izby Inżynierów Budownictwa i posiada wymagane
ubezpieczenie od odpowiedzialności cywilnej.

Niniejsze zaświadczenie jest ważne od 2019-02-01 do 2020-01-31.

Zaświadczenie zostało wygenerowane elektronicznie i opatrzone bezpiecznym podpisem elektronicznym
weryfikowanym przy pomocy ważnego kwalifikowanego certyfikatu w dniu 2019-02-04 roku przez:

Roman Lulis, Przewodniczący Rady Mazowieckiej Okręgowej Izby Inżynierów Budownictwa.

(Zgodnie art. 5 ust 2 ustawy z dnia 18 września 2001 r. o podpisie elektronicznym (Dz. U. 2001 Nr 130 poz. 1450) dane w postaci
elektronicznej opatrzone bezpiecznym podpisem elektronicznym weryfikowanym przy pomocy ważnego kwalifikowanego certyfikatu są
równoważne pod względem skutków prawnych dokumentom opatrzonym podpisami własnoręcznymi.)

ZA ZGODNOŚĆ
Z ORYGINAŁEM

mgr inż. Zbigniew Moroz
upr. bud. N. M. 127.0457/PWOS
do projektowania i kierowania
robotami budowlanymi bez ograni-
w specjalności instalacyjnej w zakresie
instalacji i urządzeń sanitarnych, wentyla-
gazowych, wodociągowych i kanalizacyjnych ...

* Weryfikację poprawności danych w niniejszym zaświadczeniu można sprawdzić za pomocą numeru weryfikacyjnego zaświadczenia na
stronie Polskiej Izby Inżynierów Budownictwa www.piib.org.pl lub kontaktując się z biurem właściwej Okręgowej Izby Inżynierów
Budownictwa.

STANISŁAW POWIATU
WARSZAWSKIEGO ZACHODNIEGO
z siedzibą
w Ożarowie Mazowieckim

ZAŁĄCZNIKI

STAROSTWO POWIATU
WARSZAWSKIEGO ZACHODNIEGO
z siedzibą
w Ożarowie Mazowieckim



GK.7021.WT.73.2019.DG

Warunki techniczne nr 73/2019 z dnia 15.04.2019r. dla projektu i realizacji sieci wodociągowej

Gmina Leszno – działki nr ewid. 38/3 i 30 w miejscowości Wilkowa Wieś ul. Chabrowa, Gmina Leszno

Gmina Leszno właściciel i zarządzający siecią wodociągową – ustala następujące warunki techniczne dla projektu i realizacji sieci wodociągowej:

I. Warunki dla projektu

1. Zaprojektować nowy odcinek sieci wodociągowej Ø 110 (PE 100 SDR17 na ciśnienie nominalne PN 10).
2. Trasę wodociągu zaprojektować po działkach nr ewid. 38/3 i 30 stanowiących drogę gminną.
3. Zaprojektować połączenie istniejących w działkach nr ewid. 38/3 i 30 odcinków wodociągu Ø110. Na połączeniu z odcinkiem w działce nr ewid. 38/3, na projektowanym wodociągu zamontować zasuwę DN 100. Zasuwa powinna posiadać suchą strefę uszczelnienia trzpienia, której oringi można wymieniać przy pracującej zasuwie w dowolnym ustawieniu klina (zalecany klasy AKWA lub równoważna).
4. Na wodociągu zaprojektować hydranty p.poż. DN 80 (zalecany klasy AKWA lub równoważna) z zasuwą odcinającą (zasuwa powinna posiadać suchą strefę uszczelnienia trzpienia, której oringi można wymieniać przy pracującej zasuwie w dowolnym ustawieniu klina).
5. Trasę wodociągu przedstawić do uzgodnienia na naradzie koordynacyjnej.
6. Dokumentację projektową należy uzgodnić w Urzędzie Gminy Leszno.

mgr inż. Zbigniew Moroz
upr. bud. nr MPZ/0457/PWOS/07
do przedkwalifikacji
w s
instalc.
gazowych, wodociągowych i kanalizacyjnych

II. Warunki dla realizacji

1. Roboty ziemne należy wykonać zgodnie z normą PN-B-10736/99 – „Roboty ziemne. Wykopy otwarte dla przewodów wodociągowych i kanalizacyjnych. Warunki techniczne wykonania” oraz z normą PN-68/B-06050 – „Roboty ziemne budowlane. Wymagania w zakresie wykonywania i badania przy odbiorze”.
2. Minimalne zagłębienie przewodów wodociągowych musi wynosić 1,4 m.
3. Sieć wodociągową należy ułożyć na podsypce piaskowej o grubości 20 cm. Materiał do podsypki nie może zawierać ostrych kamieni lub innego łamanego materiału.
4. Obsypkę sieci wodociągowej należy wykonać po inspekcji i zatwierdzeniu zakończonego posadowienia. Grubość warstwy obsypki powinna wynosić przynajmniej 20 cm (po zagęszczeniu) powyżej wierzchu przewodu. Materiał służący do wypełnienia musi spełniać te same warunki, co materiał do wykonania podłoża.
5. Nad siecią wodociągową należy ułożyć taśmę lokalizacyjno – ostrzegawczą.
6. Po wykonaniu sieci wodociągowej należy przeprowadzić próbę szczelności przewodów pod nadzorem przedstawiciela Inwestora.
7. Po uzyskaniu pozytywnych wyników próby szczelności i zasypaniu wykopów należy wykonać płukanie i dezynfekcję przewodów.
8. Trasa sieci musi być wytyczona przez uprawnionego geodetę, a tyczenie potwierdzone wpisem do dziennika budowy.
9. Przed zasypaniem ułożonej sieci wymaga ona odbioru (wizualnego) przedstawiciela Inwestora.
10. Wykonany odcinek sieci należy oznakować zgodnie z przepisami (tabliczki określające położenie zasuw głównej, zasuw hydrantowej, skrzynki uliczne zabezpieczone prefabrykatami).

11. Warunkiem odbioru jest dostarczenie przez Wykonawcę pozytywnych wyników badań bakteriologicznych jakości wody z wykonanego odcinka sieci. Pobór prób wody odbywa się przez uprawnionego pracownika PSSE w Ożarowie Maz. lub innej uprawnionej do tego jednostki w obecności uprawnionego pracownika Gminy.
12. Zakończenie robót powinno być poświadczane odpowiednim wpisem wykonawcy do dziennika budowy i udzieleniem gwarancji na wykonane prace.
13. Przebieg trasy sieci musi być potwierdzony powykonawczą inwentaryzacją geodezyjną.

Pozostałe warunki określone zostaną podczas prowadzonej procedury dla wyłonienia Wykonawcy inwestycji.

Osobą upoważnioną z ramienia Gminy do udzielania informacji i wyjaśnień dotyczących „warunków technicznych” oraz nadzoru przebiegu prac i ich odbioru jest:
z-ca kierownika Referatu gospodarki komunalnej – Dorota Gamdzyk
tel. 509-059-673, fax. (22) 725-81-90


Grzegorz Bonaszekiewicz

.....

- **ww. warunki techniczne są ważne przez 2 lata licząc od daty sporządzenia,**
- **warunki techniczne wymagają zmiany, jeżeli w tym czasie nastąpiła stosowna zmiana uzbrojenia terenu.**

Otrzymałem/am
(podpis właściciela nieruchomości lub osoby upoważnionej - potwierdzenie zapoznania się z niniejszymi warunkami).

mgr inż. Zbigniew Moroz
upr. bud. nr MAZ/0457/PWOS/07
do projektowania i kierowania
robotami budowlanymi bez ograniczeń
w specjalności instalacyjnej w zakresie sieci
instalacji urządzeń elektrycznych, w tym: w tym:
gazowych, wodociągowych i kanalizacyjnych

**STAROSTWO POWIATU
WARSZAWSKIEGO ZACHODNIEGO
z siedzibą
w Ożarowie Mazowieckim**

Starosta Warszawski Zachodni

Ożarów Mazowiecki, dn. 27.08.2019 r.

Znak sprawy: OD.6630.506.2019

mgr inż. Zbigniew Moroz
 upr. bud. nr MP/0457/PWOS/07
 do projektowania i kierowania
 robotami budowlanymi bez ograniczeń
 w specjalności instalacyjnej w zakresie sieci,
 instalacji i urządzeń elektrycznych, wentylacyjnych,
 gazowych, wodociągowych i kanalizacyjnych

ODPIS**PROTOKOŁU Z NARADY KOORDYNACYJNEJ**

przeprowadzonej w dniach od 21.08.2019 r. do 27.08.2019 r. w sprawie usytuowania projektowanej sieci uzbrojenia terenu

Na podstawie art. 28b, 28c, 28d i 28e ustawy z dnia 17 maja 1989 r. Prawo geodezyjne i kartograficzne (Dz. U. z 2019 r. poz. 725 z późn. zm.)

Przedmiot narady:	sieć wodociągowa
Lokalizacja:	gm. Leszno obr. Wilkowa Wieś ul. Chabrowa (dr.gm.) dz.ew. 38/3, 30, 41/3
Wnioskodawca:	DOM-GEO GEODEZJA NIERUCHOMOŚCI BUDOWNICTWO DOMINIK MARCHLIŃSKI ul. POŁUDNIOWA 7, 05-082 Zielonki-Parcela
Inwestor:	GMINA LESZNO al. WOJSKA POLSKIEGO 21, 05-084 Leszno
Przewodniczący:	Marcin Rąbek
Miejsce narady:	-
Sposób przeprowadzenia narady:	elektroniczny
Data wpływu:	14.08.2019 r.

Lista uczestników narady koordynacyjnej wraz z uwagami


Lp.	Nazwa instytucji Sposób uczestnictwa	Stanowisko Uwagi	Imię i nazwisko uczestnika
1	Przewodniczący Narady elektroniczny	Uzgodniono pozytywnie	Marcin Rąbek
2	PGE Dystrybucja S.A. RE Pruszków elektroniczny	Uzgodniono pozytywnie z uwagami Skrzyżowanie z kablami energetycznymi wykonywać zgodnie z normą SEP N SEP-E-004 . Prace ziemne wykonywać ręcznie z zachowaniem ostrożności , pod nadzorem R.E. /tel. 738-23-20 w. 2341 lub 738-23-41/. Na kable nałożyć przepusty dwudzielne. Pod istniejącą linią energetyczną i w jej pobliżu , prace prowadzić z zachowaniem ostrożności.	Bogdan Farys
3	Przedstawiciel Gminy Leszno elektroniczny	Uczestnik nieobecny na naradzie	
4	PSG Sp. z o.o. elektroniczny	Uzgodniono pozytywnie z uwagami W miejscu skrzyżowań z siecią gazową i w jej pobliżu prace prowadzić ręcznie w porozumieniu i pod nadzorem Polska Spółka Gazownictwa oddz. w Warszawie; 02-235 Warszawa ul. Równoległa 4a.	Paweł Bieńkowski
5	Regionalne Centrum Informatyki Warszawa elektroniczny	Uzgodniono pozytywnie	Ewa Kaczmarska
6	Wydz. Arch. i Bud. elektroniczny	Uzgodniono pozytywnie Be zuwag	Grażyna Mąkosa

Treść protokołu została uzgodniona z osobami, które uczestniczyły w naradzie wyłącznie za pomocą środków komunikacji elektronicznej.

STAROSTWO POWIATU
 WARSZAWSKIEGO ZACHODNIEGO
 z siedzibą
 w Ożarowie Mazowieckim


Przewodniczący Zespołu Uzgadniania
Dokumentacji Projektowej

Z up. STAROSTY


mgr inż. Marcin Rąbek
Przewodniczący
narady koordynacyjnej.....
Podpis przewodniczącego narady**POUCZENIE:**

1. Przedstawiciele instytucji zostali zawiadomieni o sposobie, terminie i miejscu przeprowadzenia narady koordynacyjnej zgodnie z ustawą Prawo geodezyjne i kartograficzne (Dz. U. z 2019 r. poz. 725 z późn. zm.). W myśl art. 28b ust. 3 pkt 4 tej ustawy w naradzie koordynacyjnej mogą wziąć udział również inne podmioty, które mogą być zainteresowane rezultatami narady koordynacyjnej, w szczególności zarządzające terenami zamkniętymi, w przypadku sytuowania części projektowanych sieci na tych terenach.
2. Niniejsze uzgodnienie wykonano w oparciu o treść mapy zasadniczej, która może nie zawierać projektów wszystkich urządzeń podziemnych nie podlegających uzgodnieniu na mocy art. 28b ust. 2 ustawy Prawo geodezyjne i kartograficzne (Dz. U. z 2019 r. poz. 725 z późn. zm.) lub złożonych na naradę, a które nie uzyskały jednomyślnej pozytywnej opinii.
3. Znaki geodezyjne, urządzenia zabezpieczające te znaki oraz budowle triangulacyjne podlegają ochronie w myśl art. 15 ustawy Prawo geodezyjne i kartograficzne (Dz. U. z 2019 r. poz. 725 z późn. zm.).


mgr inż. Zbigniew Moroz
upr. bud. nr MA/T/0457/PWOS/0-
do projektowania i kierowania
robotami budowlanymi i bez ograniczeń
w specjalności instalacyjnej w zakresie
instalacji i urządzeń elektrycznych, gazowych,
wodociągowych i kanalizacyjnychSTAROSTWO POWIATU
WARSZAWSKIEGO ZACHODNIEGO
z siedzibą
w Ożarowie Mazowieckim

		DOM-GEO Geodezja Nieruchomości Budownictwo Dominik Marchliński Zielonki Parcela ul. Południowa 7 05-082 Stare Babice Tel. 602-44-61-22 email: u.o.dominik@wp.pl www.geodeja-dominik.com.pl	
MAPA DO CELOW PROJEKTOWYCH			
oznaczenie kancelaryjne pracy geodezyjnej	OD.6640.1.2856.2019		
jednostka ewidencyjna	identyfikator	143204_2	
	nazwa	Leszno	
obręb ewidencyjny	identyfikator	143204_2.0029	
	nazwa	Wilkowa Wieś	
nazwa ul.	Chabrowa		
nr dz. ew.	30		
skala mapy	1:500		
sekcja mapy	7.174.17.11.4.3; 7.174.17.11.4.4; 7.174.17.16.2.1; 7.174.17.16.2.2		
nazwa układu współrzędnych	prostokątnych płaskich	PL 2000 strefa 7	
	wysokości	PI-EVRF 2007 NH	
oznaczenie granic obszaru, który był przedmiotem aktualizacji	-----		
opracowania planistyczne oraz projekty budowlane przechowywane przez organy administracji architektoniczno-budowlanej	nie badano		
linie rozgraniczające ustalone w miejscowym planie zagospodarowania przestrzennego lub w decyzji o warunkach zabudowy	nie badano		
oznaczenie i informacje o służebnościach gruntowych mających wpływ na zagospodarowanie gruntów, zlokalizowanych w granicach projektowanej inwestycji	Brak		
informacje o granicach dz.	ustalone		
odległość położenia projektowanego obiektu od granic działki	mniej niż 4m		
cel wykonania mapy do celów projektowych	uzbrojenie terenu		
nie wyklucza się istnienia w terenie innych nie wykazanych na niniejszej mapie urządzeń podziemnych, które nie były zgłoszone do inwentaryzacji			
data wykonania	Czerwiec 2019		

Poświadczam, że niniejszy dokument został opracowany w wyniku prac geodezyjnych i kartograficznych, których rezultaty zawiera operat techniczny wpisany do ewidencji materiałów państwowego zasobu geodezyjnego i kartograficznego

STAROSTA WARSZAWSKI ZACHODNI

P. 1432. 2019. 3486

2019-07-18

Data wpisania operatu technicznego do ewidencji materiałów zasobu

Z up. STAROSTY

Halina Bobiecha
Geodeta

mgr inż. Zbigniew Moroz
upr. bud. 11357/PWOS/17

GFODETA UPRAWNIONY

Janisław Nowis
Nr Upr. Zaw. 11329

DOM-GEO
Geodezja Nieruchomości Budownictwo
Dominik Marchliński
Zielonki Parcela ul. Południowa 7
05-082 Stare Babice
Tel. 602-44-61-22
NIP: 118-130-68-48

STAROSTA WARSZAWSKI ZACHODNI

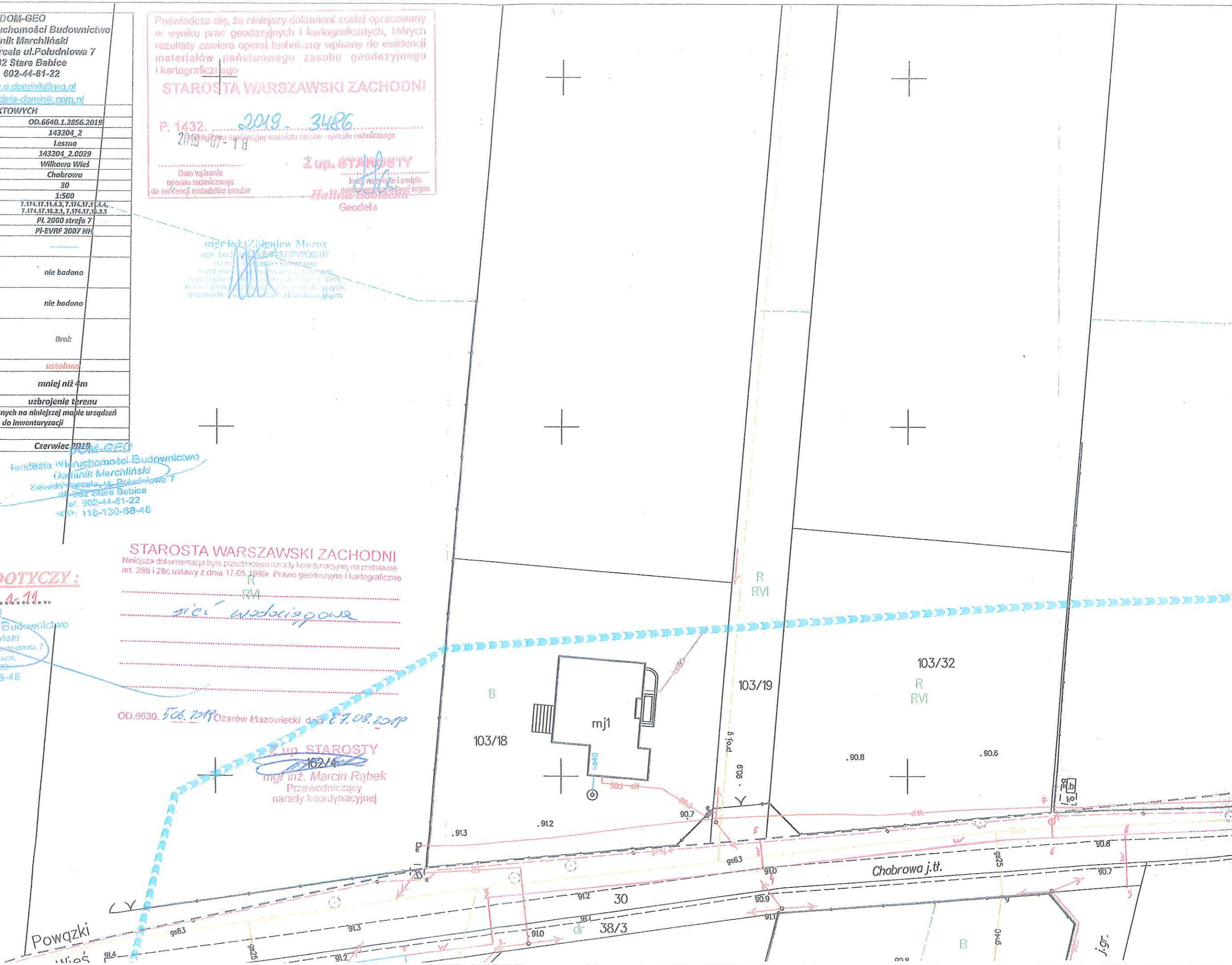
Niniejsza dokumentacja była przedmiotem narady koordynacyjnej na podstawie art. 28b i 28c ustawy z dnia 17.05.1989r. Prawo geodzyjne i kartograficzne

OD.6630. 506. 2019 Ożarów Mazowiecki dnia 07.08.2019

Z up. STAROSTY

mgr inż. Marcin Rąbek
Przewodniczący
narady koordynacyjnej

UZGODNIENIE ZUD DOTYCZY:
Uzgodnienia sieci wody...A...11...



Powązki

j.gr.

OŚGK.7230.199.2019.KD

DECYZJA Nr 816 / 2019

Na podstawie art. 39 ust. 3-3a ust. 4-5 Ustawy z dnia 21 marca 1985 r. o drogach publicznych (tekst jedn. Dz. U z 2018 r. poz. 2068 ze zm.), na podstawie uchwały Rady Gminy Leszno z dnia 24 kwietnia 2004 r. Nr IX/57/2019 oraz art. 104, art. 127a, art. 130 §4 ustawy z dnia 14 czerwca 1960 r. Kodeks postępowania administracyjnego (tekst jedn. Dz. U. z 2018 r. poz. 2096 ze zm.), po rozpatrzeniu wniosku złożonego przez firmę BPI-EKO Zbigniew Mróz, z siedzibą w Warszawie ul. Modlińska 51, 03-199 Warszawa w sprawie zezwolenia na lokalizację infrastruktury technicznej (sieci wodociągowej Ø110) w pasie drogowym drogi gminnej ul. Chabrowej we wsi Wilkowa Wieś.

ZEZWALAM

Firmie BPI-EKO Zbigniew Mróz, z siedzibą w Warszawie ul. Modlińska 51, 03-199 Warszawa, na lokalizację infrastruktury technicznej (sieci wodociągowej Ø110), w pasie drogowym drogi gminnej, ul. Chabrowej we wsi Wilkowa Wieś, na następujących warunkach:

1. Projektowane urządzenia w pasie drogowym należy umieścić zgodnie z przedłożonym do wniosku planem sytuacyjnym w skali 1:500, stanowiącym załącznik do niniejszej decyzji
2. Realizacja i koszt budowy związane z wykonaniem inwestycji - w tym usunięcie powstałych kolizji w trakcie prowadzenia robót – należą do inwestora. W przypadku naruszenia praw osób trzecich, spowodowania awarii urządzeń obcych w trakcie prowadzenia robót, wypadków lub kolizji skutki ponosić będzie umieszczający urządzenie;
3. Utrzymanie wnioskowanych urządzeń infrastruktury technicznej należy do ich posiadacza;
4. Uzgodnienia z zarządcą drogi, przed uzyskaniem pozwolenia na budowę, projektu budowlanego obiektu lub urządzenia niezwiązanego z potrzebami zarządzania drogami lub potrzebami ruchu drogowego;
5. Uzyskanie pozwolenia na budowę lub zgłoszenia robót nie wymagających pozwolenia na budowę;
6. Niniejsza decyzja nie jest zezwoleniem na zajęcie pasa drogowego. Celem uzyskania zezwolenia na zajęcie pasa drogowego należy wystąpić z wnioskiem do tut. Urzędu minimum 21 dni przed planowanym wejściem w teren.
7. Uzyskanie zezwolenia zarządcy drogi na umieszczenie urządzeń infrastruktury technicznej w pasie drogowym, składając wniosek do tut. Urzędu;
8. Stosownie do art. 39 ust. 5 ustawy z dnia 21 marca 1985r. o drogach publicznych: „Jeżeli budowa, przebudowa lub remont drogi wymaga przełożenia urządzenia lub obiektu, (...), koszt tego przełożenia ponosi jego właściciel”.
9. Roboty ziemne i inne związane wykorzystaniem sprzętu mechanicznego lub urządzeń technicznych, prowadzone w pobliżu drzew i krzewów, mogą być wykonywane wyłącznie w sposób nieszkodzący istniejącej zieleni. Należy zachować maksymalny stan istniejącej zieleni ze szczególnym uwzględnieniem zabezpieczenia drzew oraz ich brył korzeniowych przed uszkodzeniem podczas prowadzenia prac ziemnych.
10. O opinię w sprawie ewentualnej wycinki drzew kolidujących z planowaną inwestycją należy wystąpić do tutejszego Urzędu Gminy.
11. Niniejsza decyzja ważna jest na okres 3 lat i traci ważność w przypadku nie uzyskania w tym czasie zezwolenia na zajęcie pasa drogowego celem wykonania robót i umieszczenia urządzenia.

Niniejsza decyzja wywołuje skutki prawne pod warunkiem uzyskania pozwolenia na budowę, dokonania zgłoszenia budowy albo wykonania robót budowlanych.

UZASADNIENIE

Wnioskiem z dnia 1 sierpnia 2019 r. (wniosek nr 4166/2019 z dn. 1 sierpnia 2019 r.) firma BPI-EKO Zbigniew Mróz, z siedzibą w Warszawie ul. Modlińska 51, 03-199 Warszawa, zwróciła się do Gminy Leszno o zezwolenie na lokalizację urządzenia infrastruktury technicznej (sieci wodociągowej Ø110) w pasie drogowym drogi gminnej, ul. Chabrowej we wsi Wilkowa Wieś. Podstawą prawną do wydania decyzji w przedmiotowym zakresie stanowi art. 39 ust. 3 i ust. 3a ustawy z dnia 21 marca 1985r. o drogach publicznych (tekst jedn. Dz. U z 2018 r. poz. 2068 ze zm). Z treści cytowanych przepisów wynika, że w szczególnie uzasadnionych przypadkach lokalizowanie w pasie drogowym obiektów budowlanych lub urządzeń niezwiązanych z potrzebami zarządzania drogami lub potrzebami ruchu drogowego może nastąpić wyłącznie za zezwoleniem właściwego zarządcy drogi, wydanym w drodze decyzji administracyjnej. W decyzji określa się rodzaj inwestycji, sposób, miejsce i warunki jej umieszczenia w pasie drogowym oraz pouczenie Inwestora. Jednocześnie informuję, że urządzenia infrastruktury technicznej w pasie drogowym niezwiązane z drogą, powinny odpowiadać wymogom zawartym w §140 rozporządzenia Ministra Transportu i Gospodarki Morskiej z dnia 2 marca 1999r. w sprawie warunków technicznych, jakim powinny odpowiadać drogi i ich usytuowanie (Dz. U. z 2016 r. poz. 124).

Treść decyzji sformułowano w oparciu o przedłożony wniosek Inwestora i wymogi wynikające z odrębnych przepisów.

Przed przystąpieniem do prowadzenia robót w pasie drogowym Inwestor zadania zobowiązany jest uzyskać od zarządcy dróg zgody na zajęcie pasa drogowego zgodnie z art. 40 ust. 1-5 ustawy z dnia 21 marca 1985 r. o drogach publicznych (tekst jedn. Dz. U z 2018 r. poz. 2068 ze zm) w celu prowadzenia robót w pasie drogowym oraz na umieszczenie w pasie drogowym urządzeń infrastruktury technicznej niezwiązanych z potrzebami zarządzania drogami lub potrzebami ruchu drogowego.

Wydana decyzja, zgodnie z wymaganiami art.32 ust.4 pkt.2 Ustawy prawo Budowlane (Dz.U. z 2018 r. poz. 1202), stanowi dokument uprawniający Inwestora tj. firmę BPI-Eko Zbigniew Mróz do złożenia oświadczenia o posiadaniu prawa do dysponowania ww. nieruchomością/-ami na cele budowlane w procesie ubiegania się o wydanie decyzji o pozwoleniu na budowę przyłącza wodociągowego lub zgłoszenia rozpoczęcia robót budowlanych.

Zgodnie z art. 130 §4 ustawy Kodeks Postępowania Administracyjnego decyzja podlega wykonaniu przed upływem terminu do wniesienia odwołania, gdy jest zgodna z żądaniem wszystkich stron lub jeżeli wszystkie strony zrzekły się prawa do wniesienia odwołania.

Zgodnie z ustawą z dnia 16 listopada 2006 r. o opłacie skarbowej (Dz. U. z 2018 poz. 1044) pobrano opłatę skarbową.

POUCZENIE

Od niniejszej decyzji służy stronie odwołanie do Samorządowego Kolegium Odwoławczego w Warszawie ul. Kielecka 44, za pośrednictwem Wójty Gminy Leszno w terminie 14 dni od daty doręczenia decyzji. Odwołanie wnosi się za pośrednictwem Wójty Gminy Leszno w terminie 14 dni od daty otrzymania decyzji. W trakcie biegu terminu do wniesienia odwołania strona może zrzec się prawa do wniesienia odwołania. Z dniem doręczenia Wójtowi oświadczenia o zrzeczeniu się ww. prawa przez ostatnią ze stron postępowania, decyzja staje się ostateczna i prawomocna.

Otrzymują:

1. BPI-EKO Zbigniew Mróz,
ul. Modlińska 51, 03-199 Warszawa
2. a/a

STAROSTWO POWIATU
WARSZAWSKIEGO ZACHODNIEGO
z siedzibą
w Ożarowie Mazowieckim



Z up. WÓJTA
Piotr Czajkowski
Kierownik Referatu ochrony środowiska
i gospodarki komunalnej

OŚGK.673.255.1.2019.KD

DECYZJA Nr 1126 / 2019

Na podstawie art. 40e Ustawy z dnia 21 marca 1985 r. o drogach publicznych (tekst jedn. Dz. U z 2018 r. poz. 2068 ze zm.), oraz na podstawie art. 104, art. 107, art. 127a, art. 130 §4 ustawy z dnia 14 czerwca 1960 r. Kodeks postępowania administracyjnego (tekst jedn. Dz. U. z 2018 r. poz. 2096 ze zm.), po rozpatrzeniu wniosku złożonego przez Kierownika Referatu Inwestycji, Zamówień Publicznych i Funduszy Zewnętrznych z siedzibą w Urzędzie Gminy Leszno, Al. Wojska Polskiego 21, 05-084 Leszno

ORZEKAM

decyzję nr 816/2019 z dnia 27 sierpnia 2019 r., znak: OŚGK.7230.199.2019.KD o zezwoleniu na lokalizację infrastruktury technicznej ((sieci wodociągowej Ø110) w pasie drogowym ul. Chabrowej we wsi Wilkowa Wieś

przenieść na rzecz GMINY LESZNO z siedzibą przy Al. Wojska Polskiego 21, 05-084 Leszno

UZASADNIENIE

Na podstawie art. 107 §4 odstąpiono od uzasadnienia decyzji, ponieważ uwzględnia ona w całości żądanie strony.

POUCZENIE

Od niniejszej decyzji służy stronie odwołanie do Samorządowego Kolegium Odwoławczego w Warszawie ul. Kielecka 44, za pośrednictwem Wójta Gminy Leszno w terminie 14 dni od daty doręczenia decyzji. Odwołanie wnosi się za pośrednictwem Wójta Gminy Leszno w terminie 14 dni od daty otrzymania decyzji. W trakcie biegu terminu do wniesienia odwołania strona może zrzec się prawa do wniesienia odwołania. Z dniem doręczenia Wójtowi oświadczenia o zrzeczeniu się ww. prawa przez ostatnią ze stron postępowania, decyzja staje się ostateczna i prawomocna.

Otrzymują:

1. Referat Inwestycji, Zamówień Publicznych i Funduszy Zewnętrznych w/m
2. a/a



Z up. WÓJTA
Fion Czajkowski
Kierownik Referatu ochrony środowiska
i gospodarki komunalnej

Decyzję otrzymałem/-am

.....
(data)

.....
(podpis osoby upoważnionej do odbioru)

Sprawę prowadzi Kamila Dominiak
Kontakt: kdominiak@gminaleszno.pl

STAROSTWO POWIATU
WARSZAWSKIEGO ZACHODNIEGO
z siedzibą
w Ożarowie Mazowieckim