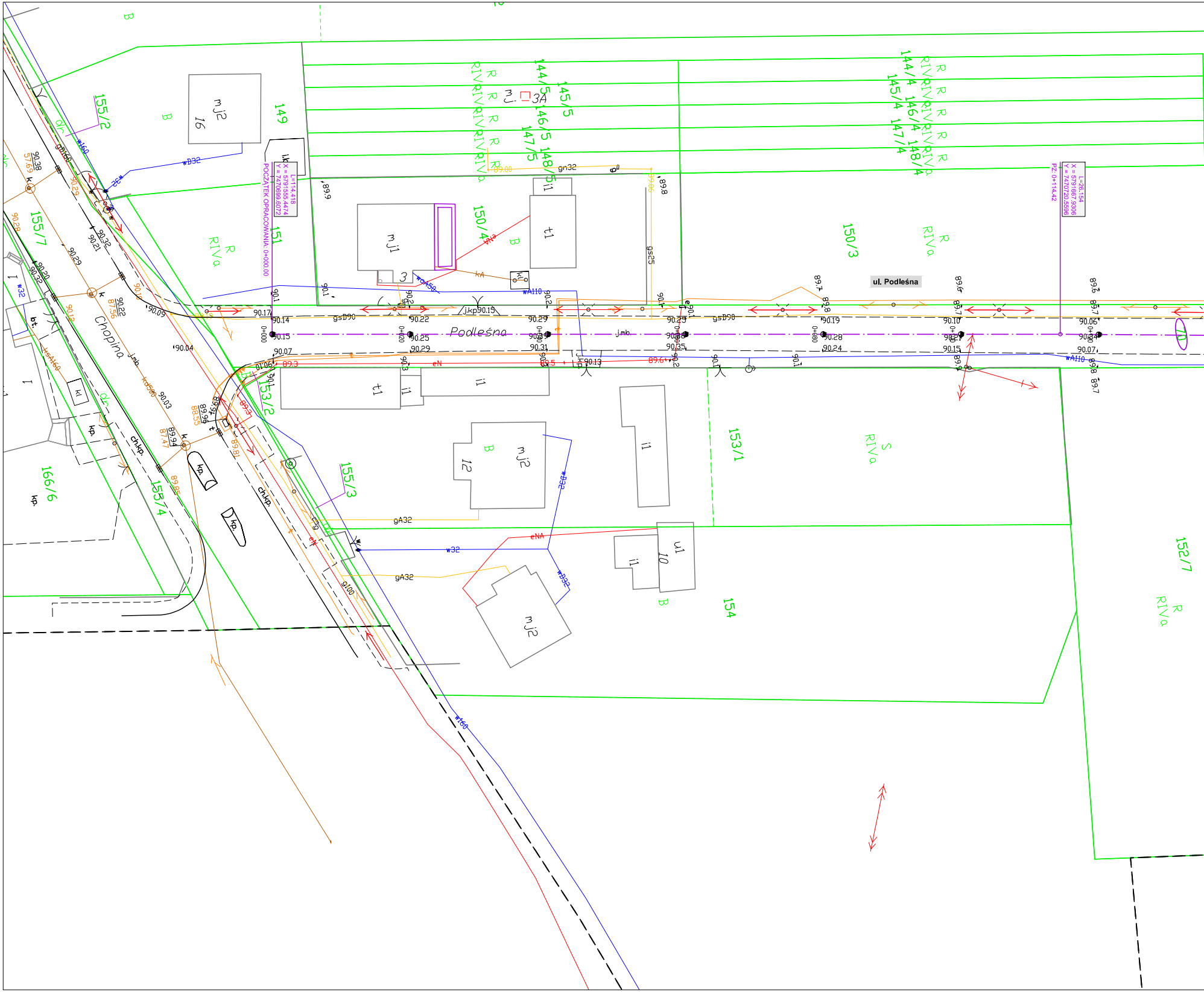

ul. Podleśna
Podleśna
Chopina
POCZĄTEK OPRACOWANIA: 0+000.00
L=114.418
X = 5791555.4474
Y = 7470699.6072
PZ: 0+114.42
L=26.154
X = 5791667.9306
Y = 7470720.5696
155/2
149
151
150/4
150/3
144/5
145/5
146/5
147/5
148/5
144/4
145/4
146/4
147/4
148/4
155/7
155/4
155/3
153/2
153/1
154
152/7
166/6
mj2
mj1
mj
3A
16
3
12
10
t1
i1
u1
B
R
RIVa
S
kp.
chkp.
j.mb.
j.kp
kl
wB32
w32
w160
wA110
gsD90
gA32
gn32
eN
eNA
90.14
90.15
90.17
90.07
90.22
90.25
90.29
90.31
90.35
90.19
90.28
90.24
90.10
90.06
90.15
90.04
90.09
90.13
89.9
89.8
89.94

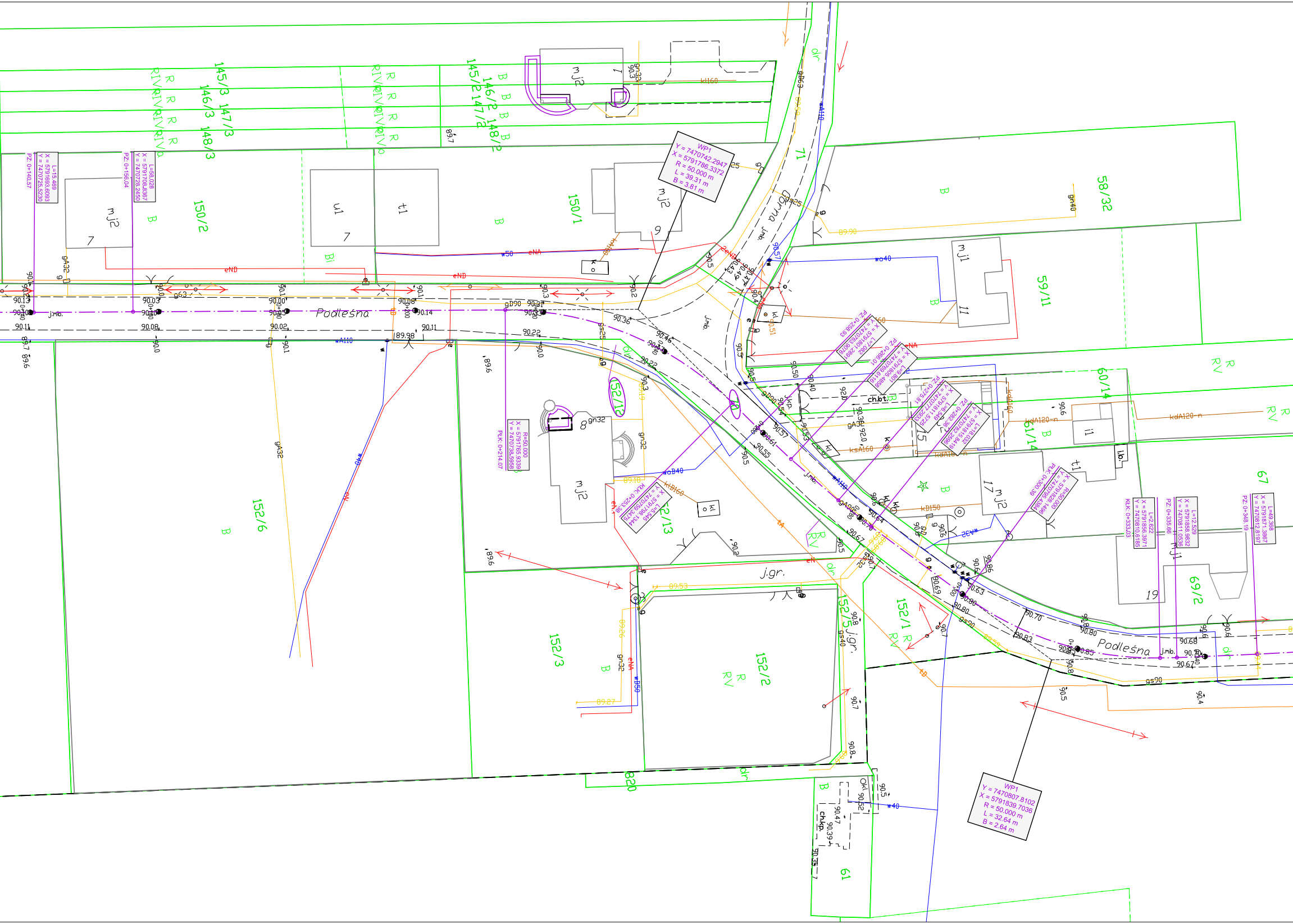
Podleśna
Podleśna
Dobrna
WP1
Y = 7470742.2947
X = 5791786.3372
R = 50.000 m
L = 39.31 m
B = 3.81 m
WP1
Y = 7470807.8102
X = 5791839.7036
R = 50.000 m
L = 32.64 m
B = 2.64 m
L=15.469
X = 5791693.6093
Y = 7470725.5230
PZ: 0+140.57
L=58.028
X = 5791708.8367
Y = 7470728.2450
PZ: 0+156.04
R=50.000
X = 5791765.9339
Y = 7470738.5958
PŁK: 0+214.07
L=5.545
X = 5791798.1344
Y = 7470759.3475
KŁK: 0+253.38
L=7.082
X = 5791801.2891
Y = 7470763.9076
PZ: 0+258.93
L=9.801
X = 5791805.4858
Y = 7470769.6116
PZ: 0+266.01
L=6.549
X = 5791811.5725
Y = 7470777.2933
PZ: 0+275.81
L=18.032
X = 5791815.8419
Y = 7470782.2596
PZ: 0+282.36
R=50.000
X = 5791828.1496
Y = 7470795.4384
PŁK: 0+300.39
L=2.622
X = 5791856.3971
Y = 7470810.6185
KŁK: 0+333.03
L=12.529
X = 5791858.9832
Y = 7470811.0536
PZ: 0+335.66
L=49.368
X = 5791871.3867
Y = 7470812.8197
PZ: 0+348.19
145/3
147/3
146/3
148/3
145/2
147/2
146/2
148/2
150/2
150/1
152/6
152/3
152/13
152/12
152/5
152/2
152/1
58/32
59/11
60/14
61/14
67
69/2
71
61
70
820
mj2
mj1
u1
t1
i1
i.b.
ch.bt.
ch.kp.
j.gr.
j.mb.
Bi
B
R
RV
RIV
RIVa
dr
Kl
Okl
7
9
11
15
17
19
eND
eNA
w50
wA110
wo40
woB40
wA32
wB50
w40
gA32
gn32
gs25
gn25
gD90
gs90
gs40
gn40
gn63
gAD90
kl160
kdA160
kdA120-n
ksA160
klB160
kB150
tA
tB
89.90
89.53
89.27
89.26
89.18
89.98
90.13
90.10
90.03
90.00
90.02
90.08
90.11
90.14
90.22
90.31
90.33
90.36
90.46
90.51
90.54
90.55
90.57
90.61
90.63
90.64
90.67
90.68
90.69
90.70
90.76
90.80
90.83
90.85
90.86
90.43
90.40
90.50
90.47
90.39
90.35
90.52
89.7
89.6
90.0
90.1
90.2
90.3
90.4
90.5
90.6
90.7
90.8
92.0

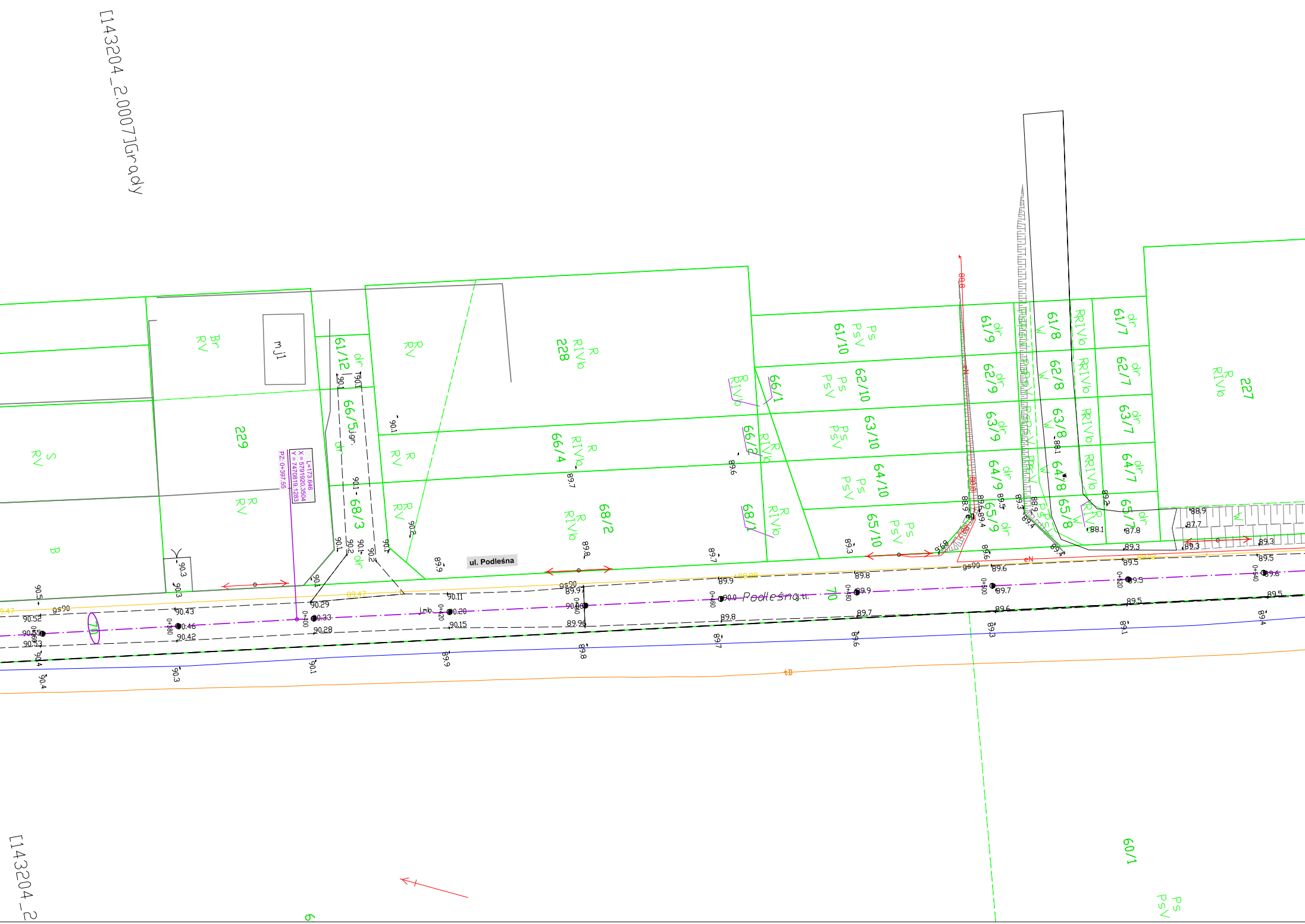
[143204_2.0007]Grady
[143204_2
ul. Podleśna
Podleśna
229
228
227
61/12
66/5
68/3
66/4
68/2
66/1
66/2
68/1
61/10
62/10
63/10
64/10
65/10
61/9
62/9
63/9
64/9
65/9
61/8
62/8
63/8
64/8
65/8
61/7
62/7
63/7
64/7
65/7
60/1
70
mj1
R
RV
RIVb
Ps
PsV
dr
W
Br
S
B
L=173.646
X = 5791920.3504
Y = 7470819.1283
PZ: 0+397.55
0+380
0+400
0+420
0+440
0+460
0+480
0+500
0+520
0+540
90.52
90.43
90.46
90.42
90.29
90.33
90.28
90.11
90.20
90.15
89.97
89.96
j.mb.
gs90
89.47
89.9
89.8
89.7
89.6
89.5
89.4
89.3
89.2
88.9
88.7
88.1
87.8
90.5
90.4
90.3
90.2
90.1
tD
eN

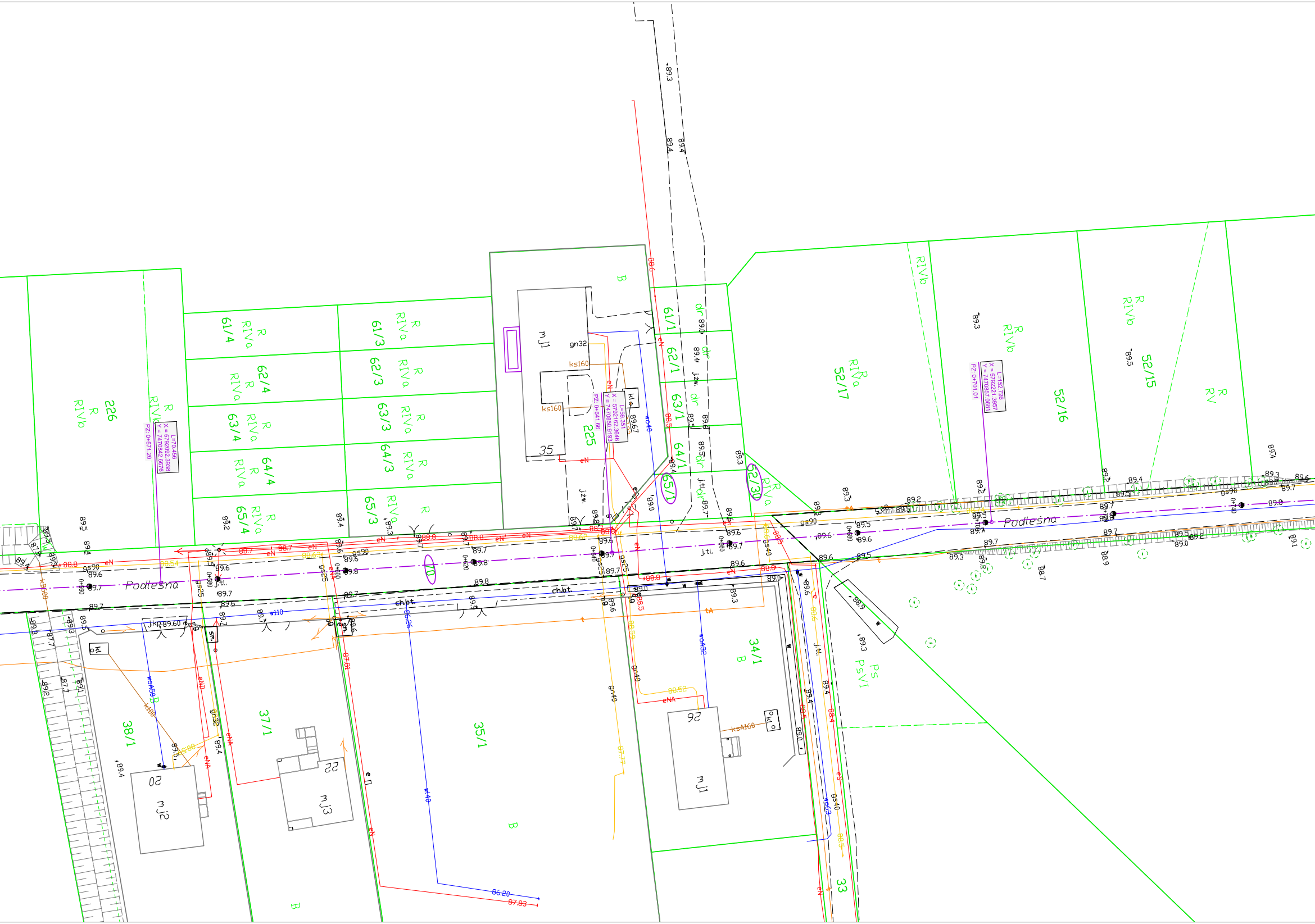
Podleśna
226
61/4
61/3
62/4
62/3
63/4
63/3
64/4
64/3
65/4
65/3
225
61/1
62/1
63/1
64/1
65/1
52/3
52/17
52/16
52/15
34/1
35/1
37/1
38/1
33
35
26
20
22
mj1
mj2
mj3
R
RIVa
RIVb
RV
B
dr
Ps
PsVI
ch.bt.
j.żw.
j.tl.
gn32
gn40
ks160
ksA160
kl
wo40
wo32
w110
w40
eN
eNA
L=70.456
X = 5792092.3938
Y = 7470842.6676
PZ: 0+571.20
L=59.351
X = 5792162.3646
Y = 7470850.9193
PZ: 0+641.66
L=152.726
X = 5792221.3957
Y = 7470857.0681
PZ: 0+701.01
0+560
0+580
0+600
0+620
0+640
0+660
0+680
0+700
0+720
0+740
89.3
89.4
89.5
89.6
89.7
89.8
89.0
88.9
89.2
89.67
j.kp.89.60
86.20
87.83

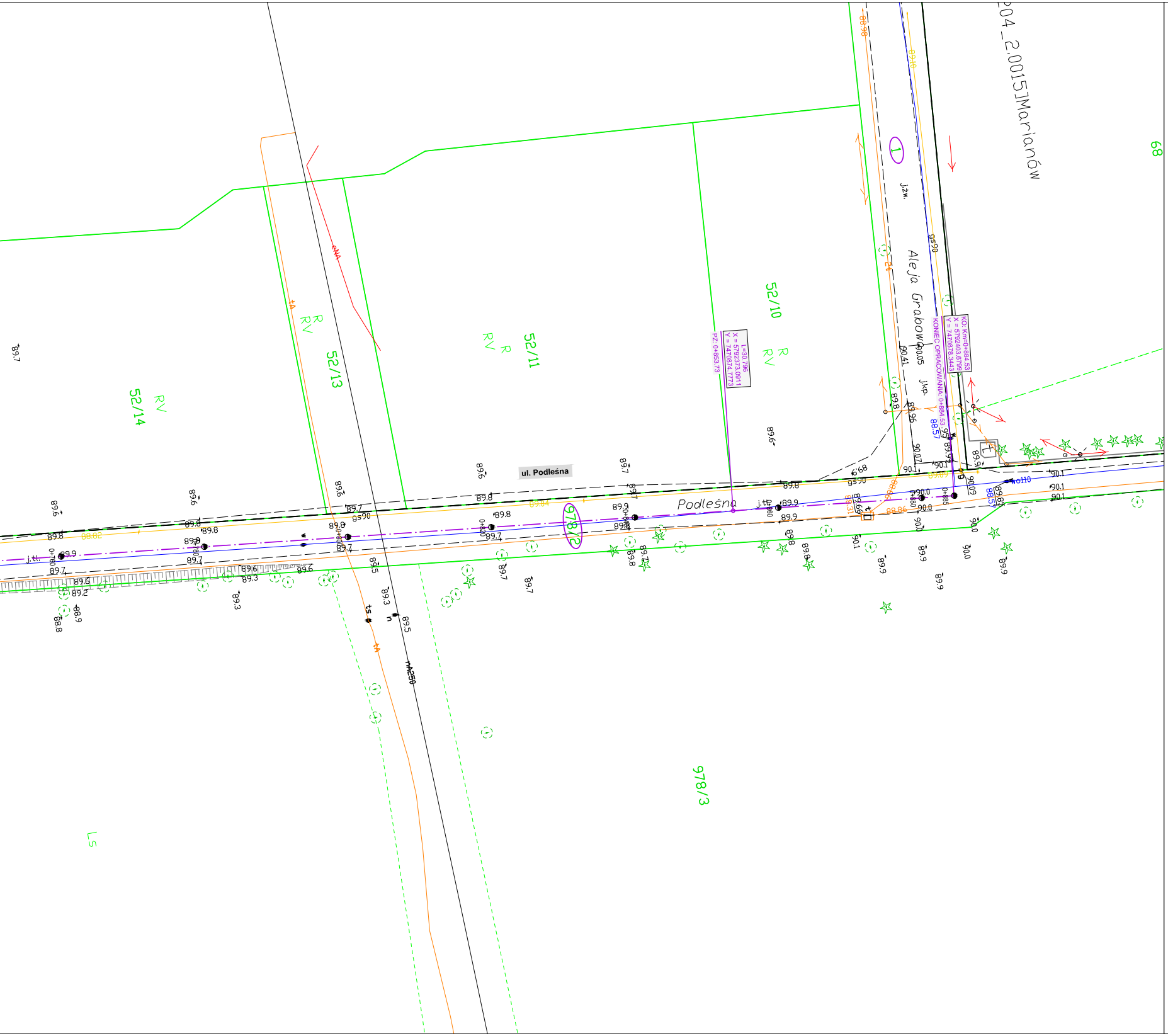
204_2.0015J Marianów
Aleja Grabowa
ul. Podleśna
Podleśna
52/14
52/13
52/11
52/10
978/2
978/3
68
R
RV
LS
①
KONIEC OPRACOWANIA: 0+884.53
KO: Km=0+884.53
X = 5792403.6799
Y = 7470878.3443
PZ: 0+853.73
L=30.796
X = 5792373.0911
Y = 7470874.7773
eNA
tA
gs90
j.tl.
j.kp.
j.żw.
ts
nA250
wo110

PLAN TYCZENIA OSI

Przebudowa ul. Podleśniej w Grądach

SKALA 1:500

LEGENDA:

Projektowane:

- Oś jezdni
- Działki objęte inwestycją

Istniejące:

- Granice działek
- tc Sieć teletechniczna
- woD100c Sieć wodociągowa
- gn63c Sieć gazociągowa
- eNAc Sieć elektroenergetyczna

Pracownia Projektowa KOMI Sp. z o.o.
15 - 274 Białystok, ul. Waszyngtona 24 m.197
email: biurokomi@gmail.com
phukomi@op.pl
tel./fax 85 74 20 117, tel. 85 811 09 09

Nazwa rysunku:	PLAN TYCZENIA OSI	Skala: 1:500
Inwestor:	Gmina Leszno Al. Wojska Polskiego 21, 05-084 Leszno	Data: III 2020
Obiekt:	ul. Podleśna	Nr rysunku: 8
Stadium:	PW	

Branża/Projektant:	Nr upr.:	Podpis:
DROGOWA: mgr inż. Adam Kalinowski	PDL/0036/POOD/09 w spec. drogowej	
Współpraca: inż. Ariel Witkowski		