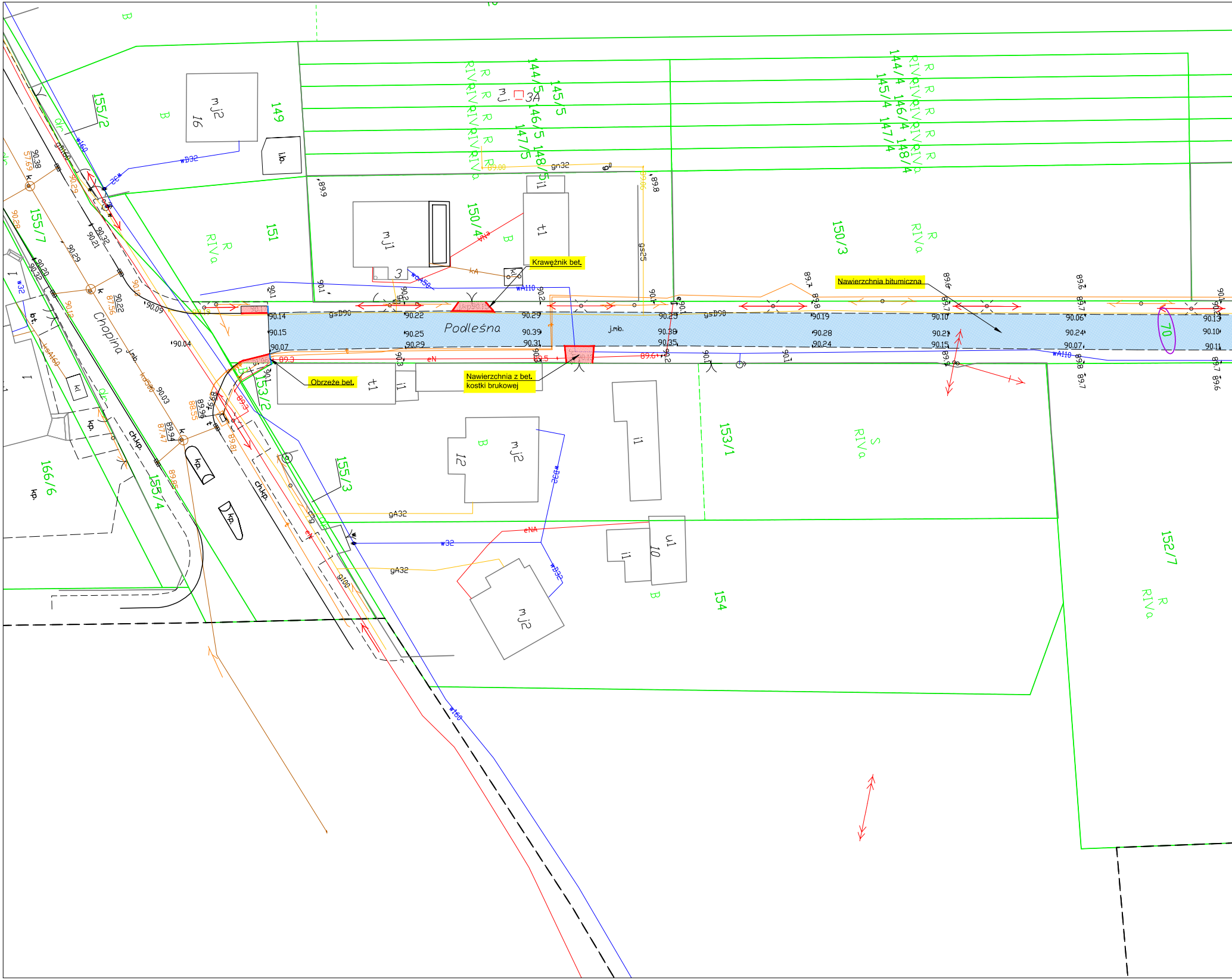
Podleśna
Chopina
Krawężnik bet.
Nawierzchnia bitumiczna
Obrzeże bet.
Nawierzchnia z bet.
kostki brukowej
155/2
149
151
150/4
150/3
155/7
155/4
155/3
153/2
153/1
154
152/7
166/6
144/5
145/5
146/5
147/5
148/5
144/4
145/4
146/4
147/4
148/4
mj2
16
mj1
3
3A
t1
i1
ib.
mj2
12
i1
u1
10
mj2
B
R
RIVa
S
kp.
chkp.
bt.
kl
j.mb.
70

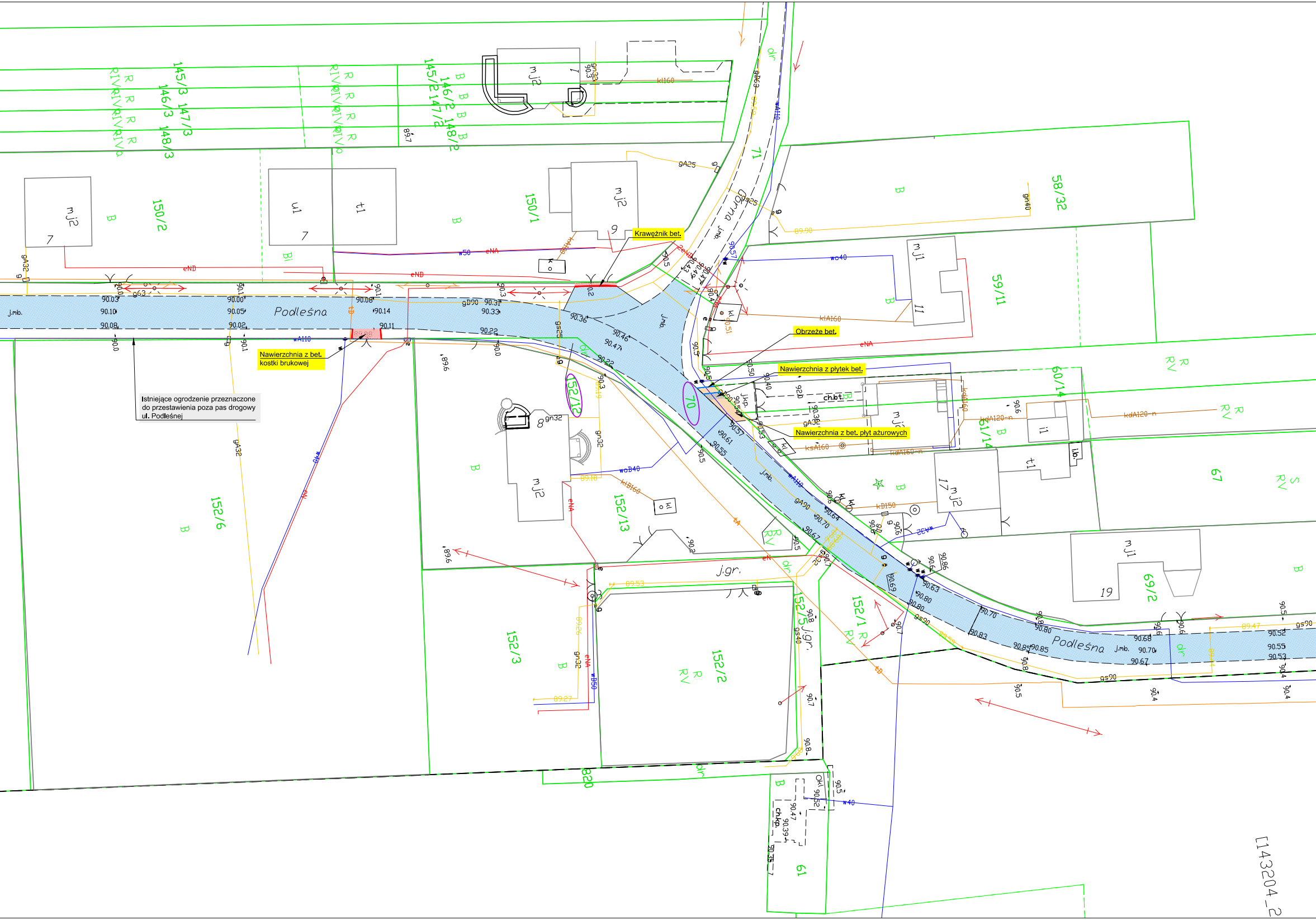
Podleśna
Podleśna
Górna
j.gr.
j.gr.
145/3
146/3
147/3
148/3
145/2
146/2
147/2
148/2
150/2
150/1
152/6
152/13
152/12
152/3
152/2
152/5
152/1
58/32
59/11
60/14
61/14
67
69/2
70
71
61
820
mj2
mj1
mj2
u1
t1
t1
i1
ch.bt.
ch.kp.
17
19
11
9
8
7
7
eND
eNA
wA110
wA40
gA32
kdA120
kdA160
[143204_2

Krawężnik bet.

Obrzeże bet.

Nawierzchnia z płytek bet.

Nawierzchnia z bet. płyt ażurowych

Nawierzchnia z bet. kostki brukowej

Istniejące ogrodzenie przeznaczone do przestawienia poza pas drogowy ul. Podleśnej

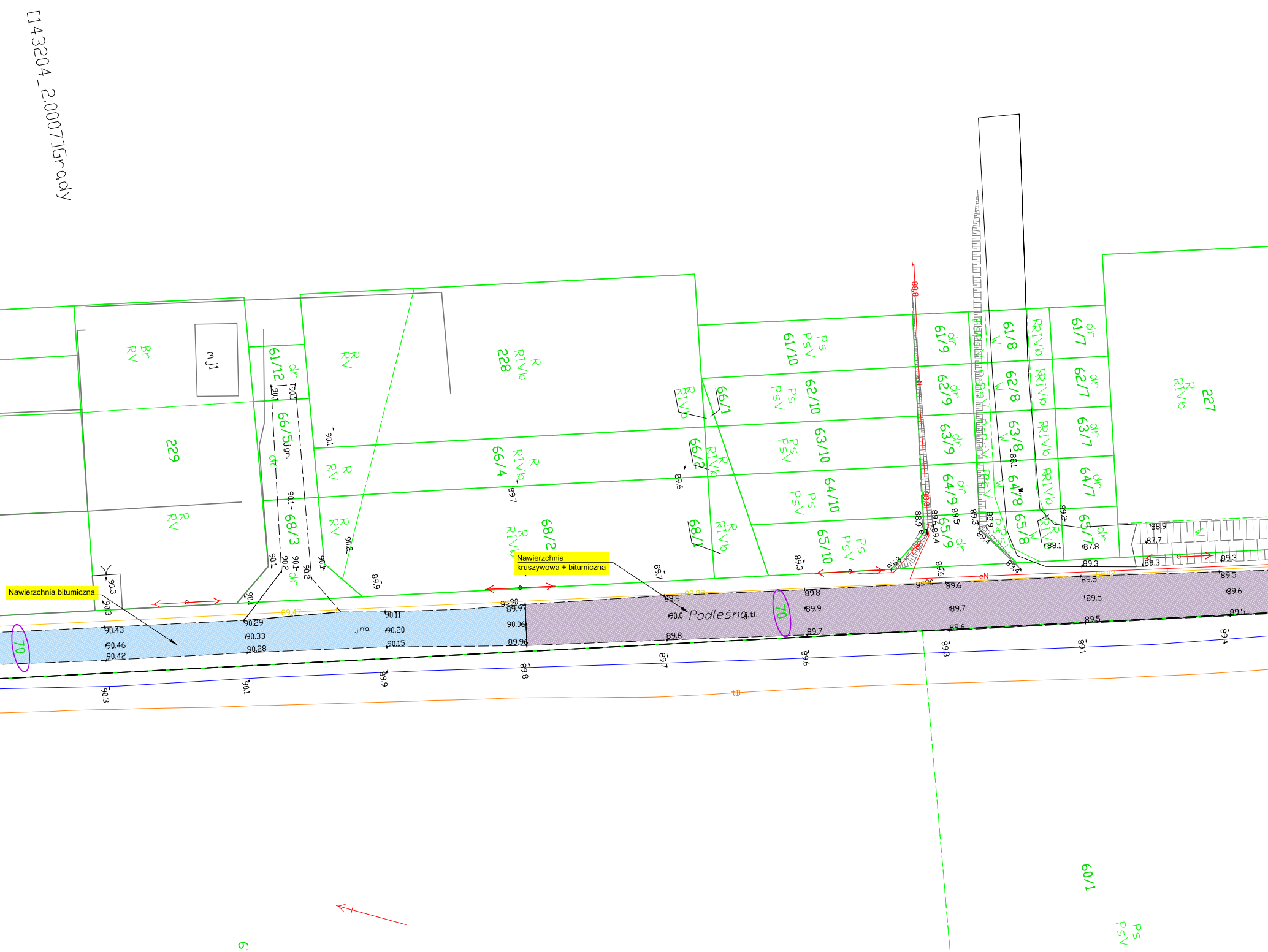
[143204_2.0007]Grady
Nawierzchnia bitumiczna
Nawierzchnia kruszywowa + bitumiczna
Podleśna
j.tl.
j.mb.
70
70
229
228
227
61/12
66/5
68/3
66/4
68/2
66/1
66/2
68/1
61/10
62/10
63/10
64/10
65/10
61/9
62/9
63/9
64/9
65/9
61/8
62/8
63/8
64/8
65/8
61/7
62/7
63/7
64/7
65/7
60/1
6
Br
RV
R
RIVb
RRIVb
Ps
PsV
dr
W
mj1
90.43
90.46
90.42
90.29
90.33
90.28
90.11
90.20
90.15
90.06
89.97
89.96
89.47
89.9
89.8
89.7
89.6
89.5
89.3
89.4
88.9
88.1
87.8
87.7
90.3
90.1
90.2
90.0
tD
eN

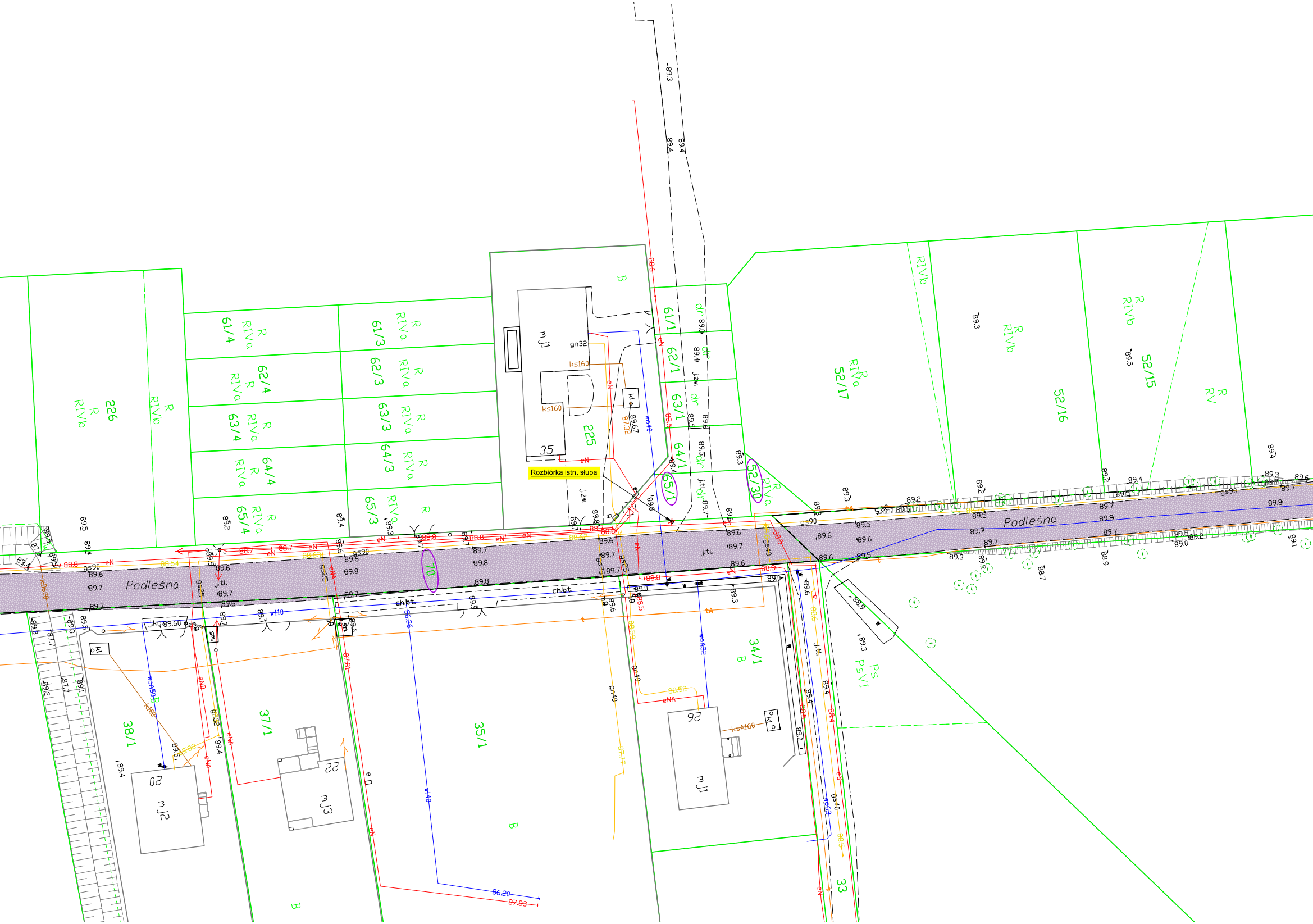

Rozbiórka istn. słupa

Podleśna
Podleśna
226
61/4
62/4
63/4
64/4
65/4
61/3
62/3
63/3
64/3
65/3
225
35
mj1
61/1
62/1
63/1
64/1
65/1
52/17
52/16
52/15
52/30
70
38/1
37/1
35/1
34/1
33
20
mj2
22
mj3
26
mj1
R
RIVa
RIVb
RV
B
Ps
PsVI
dr
j.żw.
j.tl.
ch.bt.
gn32
gn40
ks160
ksA160
kl
wo40
w110
w40
wA32
gs90
gs25
gs40
eN
eNA
eND
tA
sm.
j.kp. 89.60

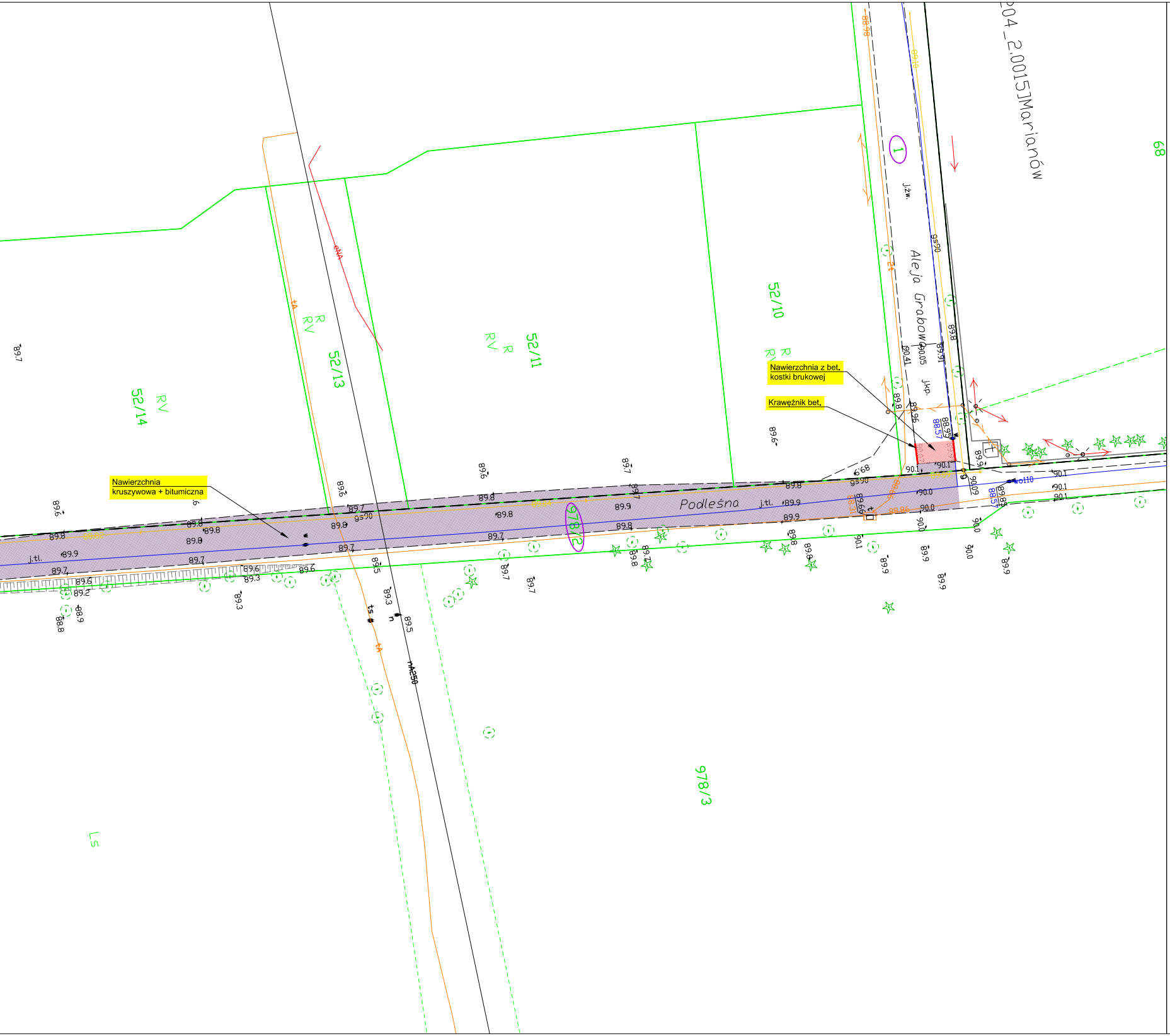
Nawierzchnia z bet. kostki brukowej
Krawężnik bet.
Nawierzchnia kruszywowa + bitumiczna
Podleśna
Aleja Grabowa
204_2.0015JMarianów
52/14
52/13
52/11
52/10
978/2
978/3
1
68
RV
R
Ls
j.tl.
j.kp.
j.żw.
eNA
tA
gs90
wo110
nA250
ts

PLAN ROZBIÓRKI

Przebudowa ul. Podleśniej w Grądach

SKALA 1:500

LEGENDA:

Rozbiórka:		Ilość:
🟥	Nawierzchnia z bet. kostki brukowej	ok. 47 m^2
🟪	Nawierzchnia kruszywowa + bitumiczna	ok. 2687 m^2
🟧	Nawierzchnia z ażurów bet.	ok. 13 m^2
🟦	Nawierzchnia bitumiczna	ok. 2351m^2
▨	Nawierzchnia z płytek bet.	ok. 3 m^2
—	Obrzeże betonowe	ok. 9 m
—	Krawężnik betonowy	ok. 45 m
—	Ogrodzenie przeznaczone do przestawienia	ok. 54 m
○	Działki objęte inwestycją	

Istniejące:	
—	Granice działek
tc	Sieć teletechniczna
woD100c	Sieć wodociągowa
gn63c	Sieć gazociągowa
eNAc	Sieć elektroenergetyczna

PRACOWNIA PROJEKTOWA KOMI Sp. z o.o.

Pracownia Projektowa **KOMI Sp. z o.o.**
15 - 274 Białystok, ul. Waszyngtona 24 m.197
email: biurokomi@gmail.com
phukomi@op.pl
tel./fax 85 74 20 117, tel. 85 811 09 09

Nazwa rysunku:	PLAN ROZBIÓRKI	Skala: 1:500
Inwestor:	Gmina Leszno Al. Wojska Polskiego 21, 05-084 Leszno	Data: III 2020
Obiekt:	ul. Podleśna	Nr rysunku: 7
Stadium:	PW	

Branża/Projektant:	Nr upr.:	Podpis:
DROGOWA: mgr inż. Adam Kalinowski	PDL/0036/POOD/09 w spec. drogowej	
Współpraca: inż. Ariel Witkowski		