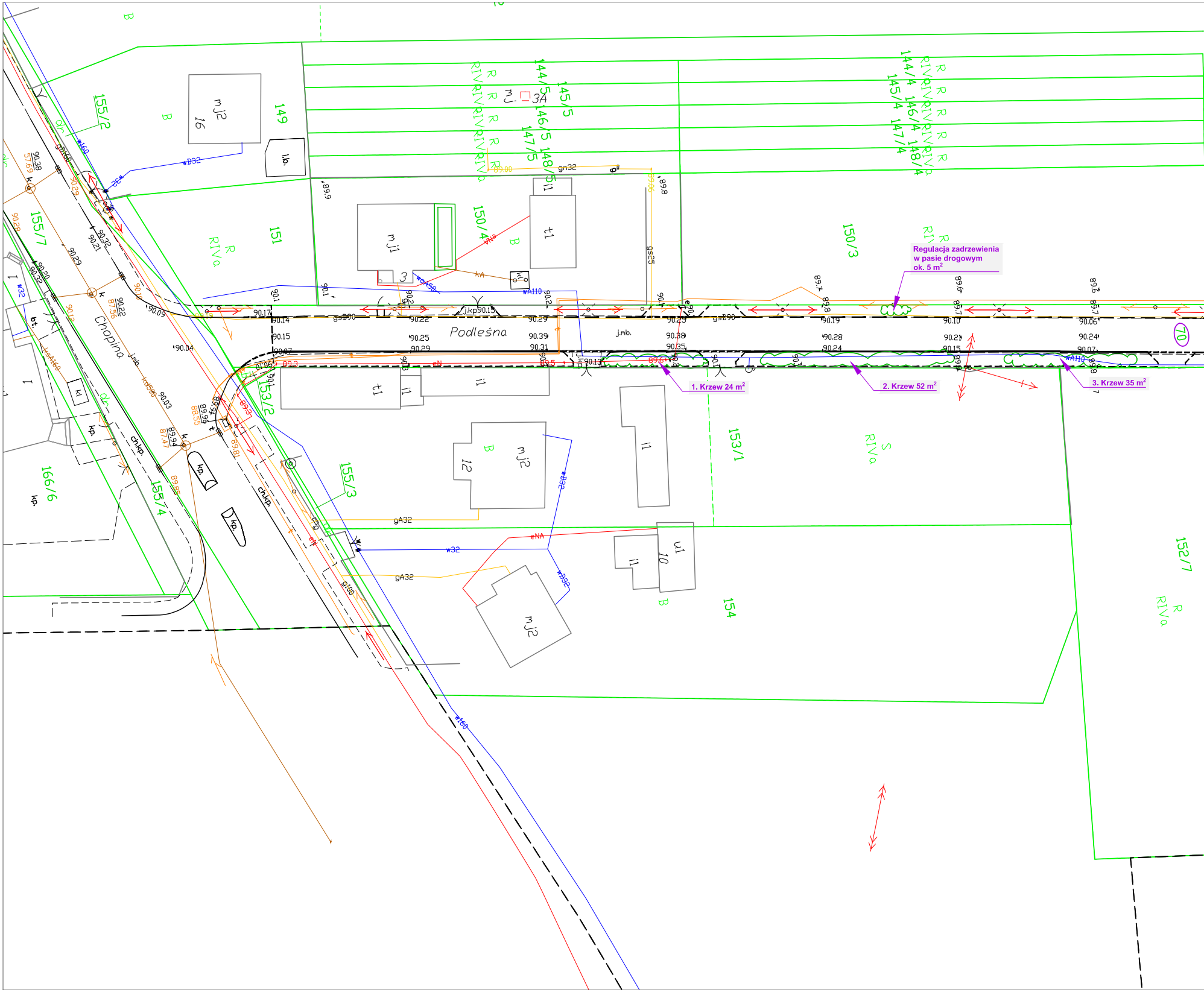
Podleśna
Chopina
155/2
149
151
150/4
150/3
155/7
155/4
155/3
153/2
153/1
154
152/7
166/6
144/5
145/5
146/5
147/5
148/5
144/4
145/4
146/4
147/4
148/4
mj2
mj1
t1
i1
u1
l.b.
kp.
70
3A
16
12
10
3
B
R
S
RIVa
j.mb.
chkp.
gA32
gn32
gsB90
w32
wB32
w160
wA110
eN
eNA
kA
kd
kl
90.17
90.14
90.15
90.22
90.29
90.25
90.39
90.31
90.38
90.35
90.19
90.28
90.24
90.10
90.21
90.15
90.06
90.07
90.04
90.09
90.13
90.32
90.21
90.38
90.20
90.03
89.94
89.96
89.88
89.85

Regulacja zadrzewienia w pasie drogowym ok. 5 m²

1. Krzew 24 m²

2. Krzew 52 m²

3. Krzew 35 m²

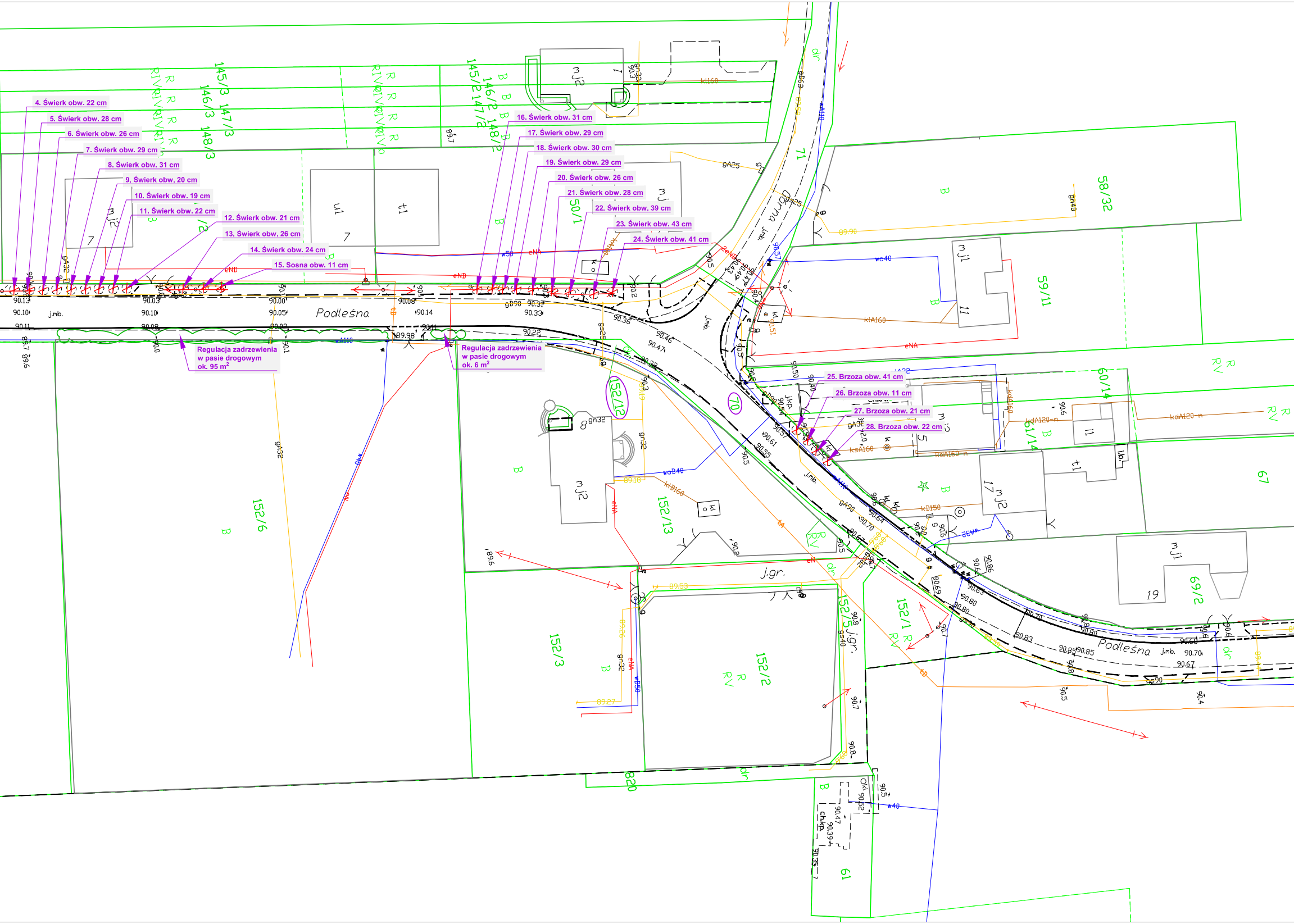
4. Świerk obw. 22 cm
5. Świerk obw. 28 cm
6. Świerk obw. 26 cm
7. Świerk obw. 29 cm
8. Świerk obw. 31 cm
9. Świerk obw. 20 cm
10. Świerk obw. 19 cm
11. Świerk obw. 22 cm
12. Świerk obw. 21 cm
13. Świerk obw. 26 cm
14. Świerk obw. 24 cm
15. Sosna obw. 11 cm
16. Świerk obw. 31 cm
17. Świerk obw. 29 cm
18. Świerk obw. 30 cm
19. Świerk obw. 29 cm
20. Świerk obw. 26 cm
21. Świerk obw. 28 cm
22. Świerk obw. 39 cm
23. Świerk obw. 43 cm
24. Świerk obw. 41 cm
25. Brzoza obw. 41 cm
26. Brzoza obw. 11 cm
27. Brzoza obw. 21 cm
28. Brzoza obw. 22 cm
Regulacja zadrzewienia w pasie drogowym ok. 95 m²
Regulacja zadrzewienia w pasie drogowym ok. 6 m²
Podleśna
Podleśna
Górna
145/3
147/3
146/3
148/3
145/2
147/2
146/2
148/2
50/1
71
58/32
59/11
60/14
61/14
67
69/2
152/12
70
152/6
152/13
152/3
152/2
152/5
152/1
820
61
mj2
mj1
mj
u1
t1
j.gr.
j.mb.
dr
B
R
RV

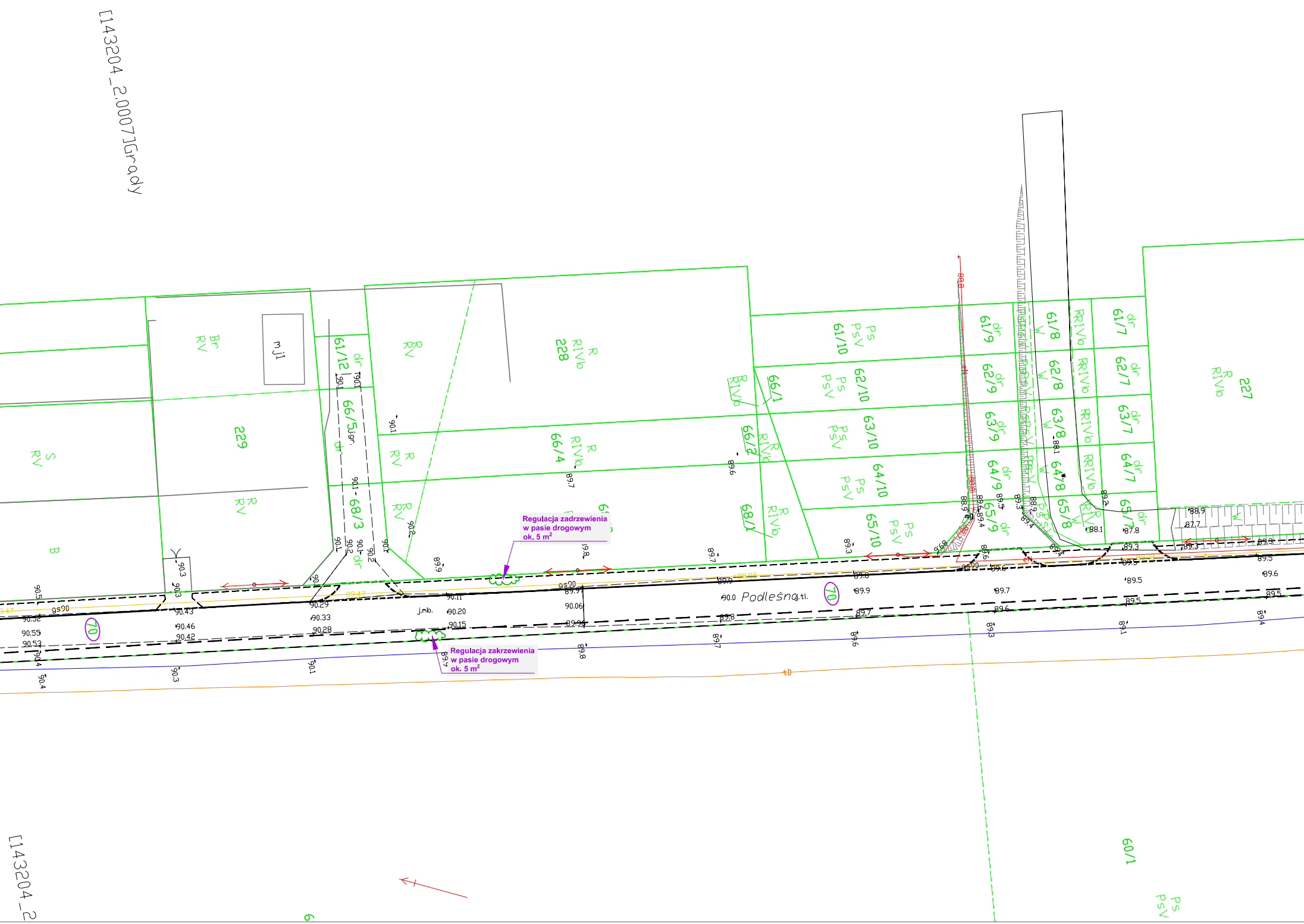
[143204_2.0007]Grady
[143204_2
Podleśna
70
70
229
228
227
61/12
66/5
68/3
66/4
66/1
66/2
68/1
61/10
62/10
63/10
64/10
65/10
61/9
62/9
63/9
64/9
65/9
61/8
62/8
63/8
64/8
65/8
61/7
62/7
63/7
64/7
65/7
60/1
mj1
Br RV
S RV
R RV
B
R RIVb
RRIVb
Ps PsV
dr
W
j.mb.
j.tl.
gs90
90.29
90.33
90.28
90.43
90.46
90.42
90.52
90.55
90.53
90.11
90.20
90.15
90.06
89.97
89.96
89.9
89.7
89.6
89.5
89.3
88.9
88.1
87.8
87.7

Regulacja zadrzewienia w pasie drogowym ok. 5 m^2

Regulacja zakrzewienia w pasie drogowym ok. 5 m^2

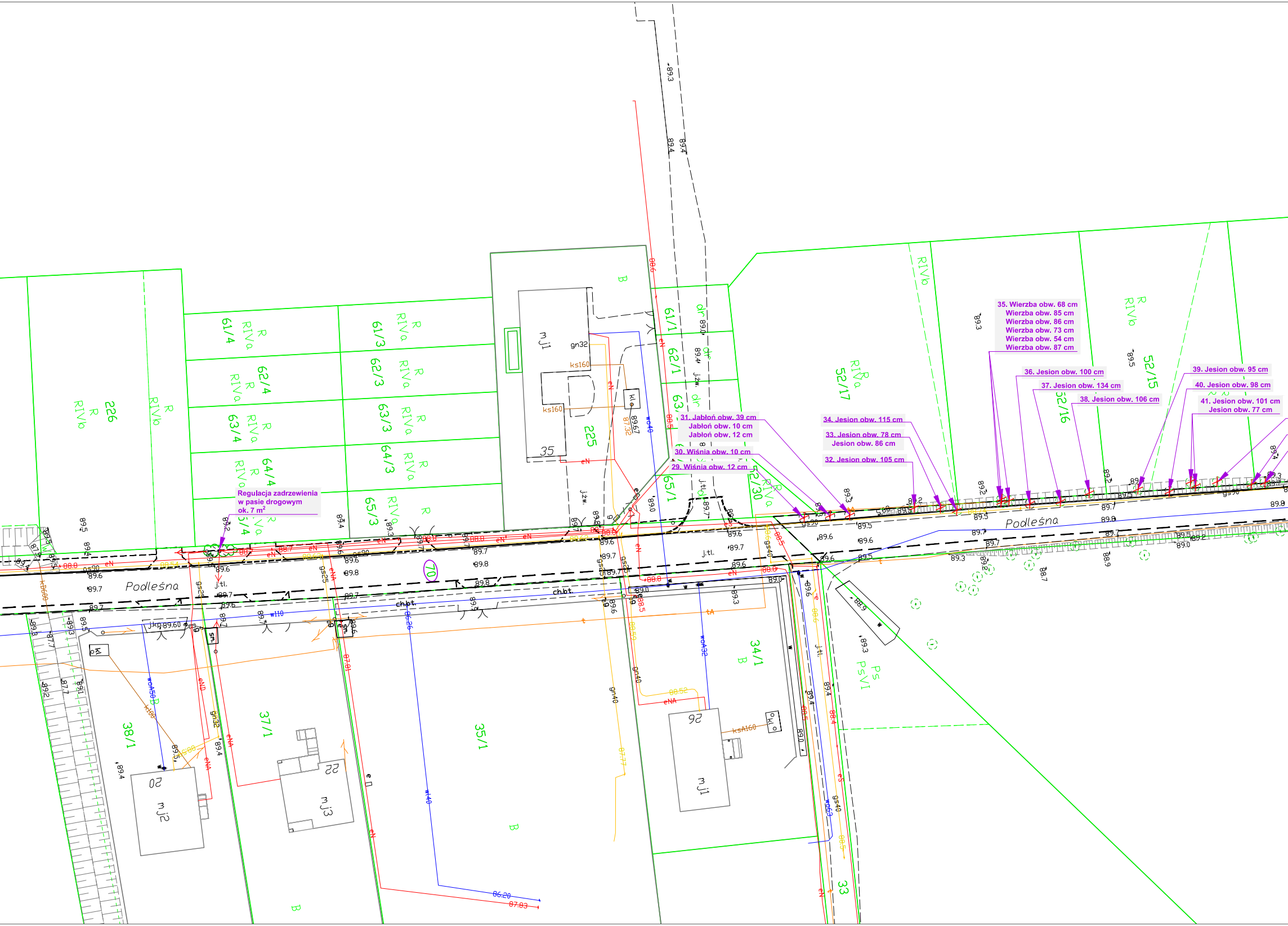

Podleśna
Podleśna
226
61/4
62/4
63/4
64/4
65/4
61/3
62/3
63/3
64/3
65/3
225
61/1
62/1
65/1
52/17
52/16
52/15
52/30
34/1
35/1
37/1
38/1
33
70
35
26
22
20
mj1
mj2
mj3
R
RIVa
RIVb
B
Ps
PsVI
dr
kl
sm.
ch.bt.
j.tl.
j.żw.
gn32
ks160
ksA160
w040
w0A32
w063
w140
w110
w0450
gs40
gs25
gs90
gn40
eN
eNA
e
t
tA
k0600
k160
89.3
89.4
89.5
89.6
89.7
89.8
89.0
89.2
88.0
88.5
88.6
88.7
86.20
87.83

31. Jabłoń obw. 39 cm
Jabłoń obw. 10 cm
Jabłoń obw. 12 cm

30. Wiśnia obw. 10 cm

29. Wiśnia obw. 12 cm

34. Jesion obw. 115 cm

33. Jesion obw. 78 cm
Jesion obw. 86 cm

32. Jesion obw. 105 cm

35. Wierzba obw. 68 cm
Wierzba obw. 85 cm
Wierzba obw. 86 cm
Wierzba obw. 73 cm
Wierzba obw. 54 cm
Wierzba obw. 87 cm

36. Jesion obw. 100 cm

37. Jesion obw. 134 cm

38. Jesion obw. 106 cm

39. Jesion obw. 95 cm

40. Jesion obw. 98 cm

41. Jesion obw. 101 cm
Jesion obw. 77 cm

Regulacja zadrzewienia
w pasie drogowym
ok. 7 m^2

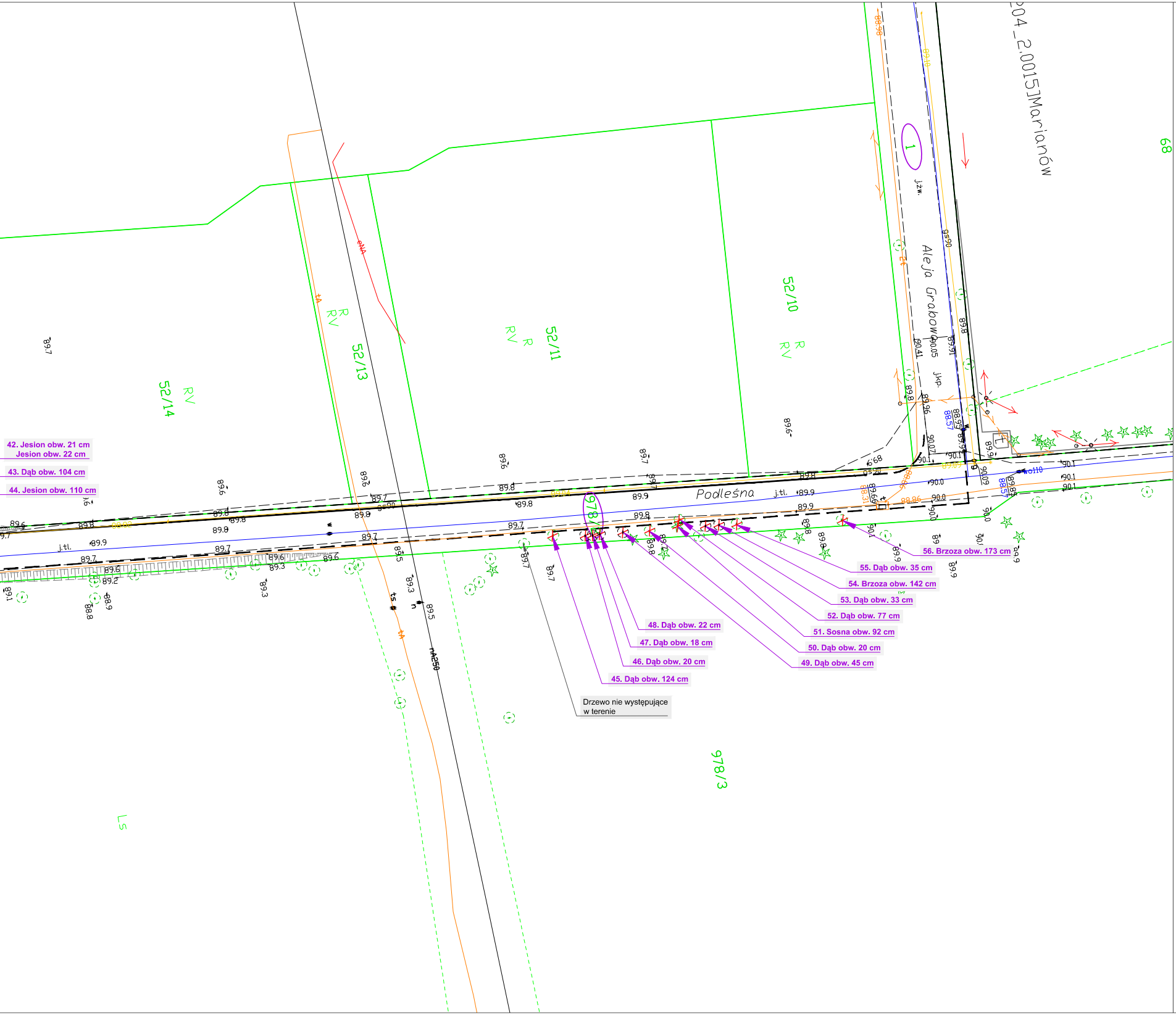
42. Jesion obw. 21 cm
Jesion obw. 22 cm
43. Dąb obw. 104 cm
44. Jesion obw. 110 cm
45. Dąb obw. 124 cm
46. Dąb obw. 20 cm
47. Dąb obw. 18 cm
48. Dąb obw. 22 cm
49. Dąb obw. 45 cm
50. Dąb obw. 20 cm
51. Sosna obw. 92 cm
52. Dąb obw. 77 cm
53. Dąb obw. 33 cm
54. Brzoza obw. 142 cm
55. Dąb obw. 35 cm
56. Brzoza obw. 173 cm
Drzewo nie występujące w terenie
Podleśna
Aleja Grabowa
204_2.0015]Marianów
52/14
52/13
52/11
52/10
978/3
978
68
1
RV
R
LS

INWENTARYZACJA ZIELENI
przeznaczonej do wycinki
Przebudowa ul. Podleśniej w Grądach
SKALA 1:500

LEGENDA:

Projektowane:

- Drzewa przeznaczone do wycinki
- Drzewa zainwetaryzowane w terenie przeznaczone do wycinki
- Zadrzewienie/zakrzewienie przeznaczone do wycinki
- Krawężnik betonowy 15x30 cm
- Krawężnik betonowy najazdowy 15x22 cm
- Obrzeże betonowe 8x30 cm
- Opornik drogowy 12x25 cm
- Działki objęte inwestycją

Istniejące:

- Granice działek
- tc Sieć teletechniczna
- woD100c Sieć wodociągowa
- gn63c Sieć gazociągowa
- ksc Sieć kanalizacji sanitarnej
- kd200c Sieć kanalizacji deszczowej
- 2cD80c Sieć ciepłownicza
- eNAc Sieć elektroenergetyczna

UWAGA!
Podane obwody pni dotyczą obwodów pomierzonych na wysokości 130 cm.

PRACOWNIA PROJEKTOWA KOMI Sp. z o.o.
Pracownia Projektowa **KOMI Sp. z o.o.**
15 - 274 Białystok, ul. Waszyngtona 24 m.197
email: biurokomi@gmail.com
phukomi@op.pl
tel./fax 85 74 20 117, tel. 85 811 09 09

Nazwa rysunku:	INWENTARYZACJA ZIELENI	Skala: 1:500
Inwestor:	Gmina Leszno Al. Wojska Polskiego 21, 05-084 Leszno	Data: III 2020
Obiekt:	ul. Podleśna	Nr rysunku: 6
Stadium:	PW	

Branża/Projektant:	Nr upr.:	Podpis:
DROGOWA: mgr inż. Adam Kalinowski	PDL/0036/POOD/09 w spec. drogowej	