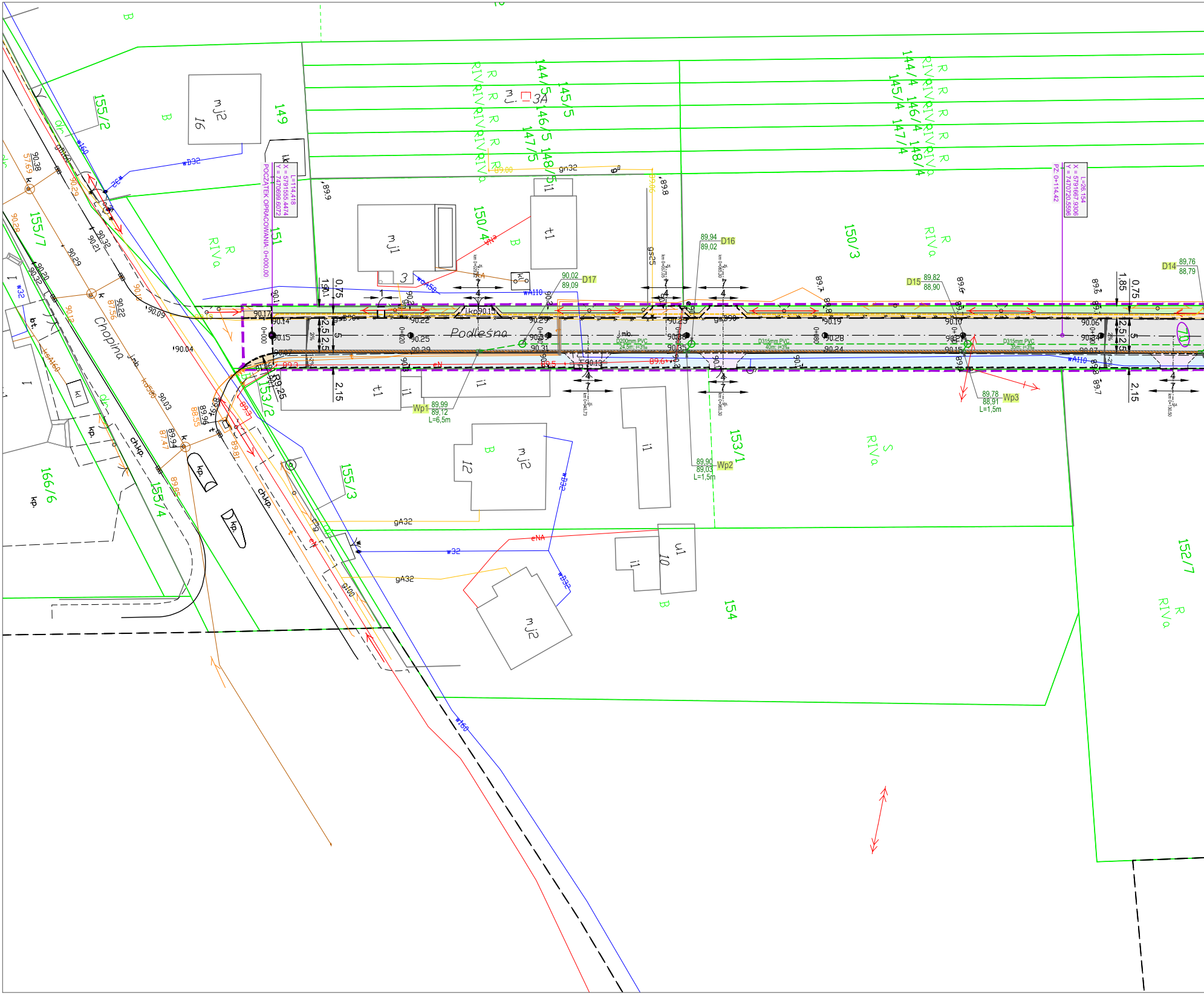

Podleśna
Chopina
POCZĄTEK OPRACOWANIA: 0+000.00
L=114.418
X = 5791555.4474
Y = 7470699.6072
PZ: 0+114.42
L=26.154
X = 5791667.9306
Y = 7470720.5596
149
150/3
150/4
151
153/1
153/2
154
155/2
155/3
155/4
155/7
166/6
152/7
144/4
144/5
145/4
145/5
146/4
146/5
147/4
147/5
148/4
148/5
R
RIVa
S
B
mj1
mj2
3A
t1
i1
u1
kp.
chkp.
kl
D14
89,76
88,79
D15
89,82
88,90
D16
89,94
89,02
D17
90,02
89,09
Wp1
89,99
89,12
L=6,5m
Wp2
89,90
89,03
L=1,5m
Wp3
89,78
88,91
L=1,5m
D200mm PVC
24,5m; i=3‰
D315mm PVC
40m; i=3‰
D315mm PVC
35m; i=3‰
gn32
gA32
w32
wB32
wA110
w160
eN
eNA
0,75
1,85
2,15
2,5
5
7
4

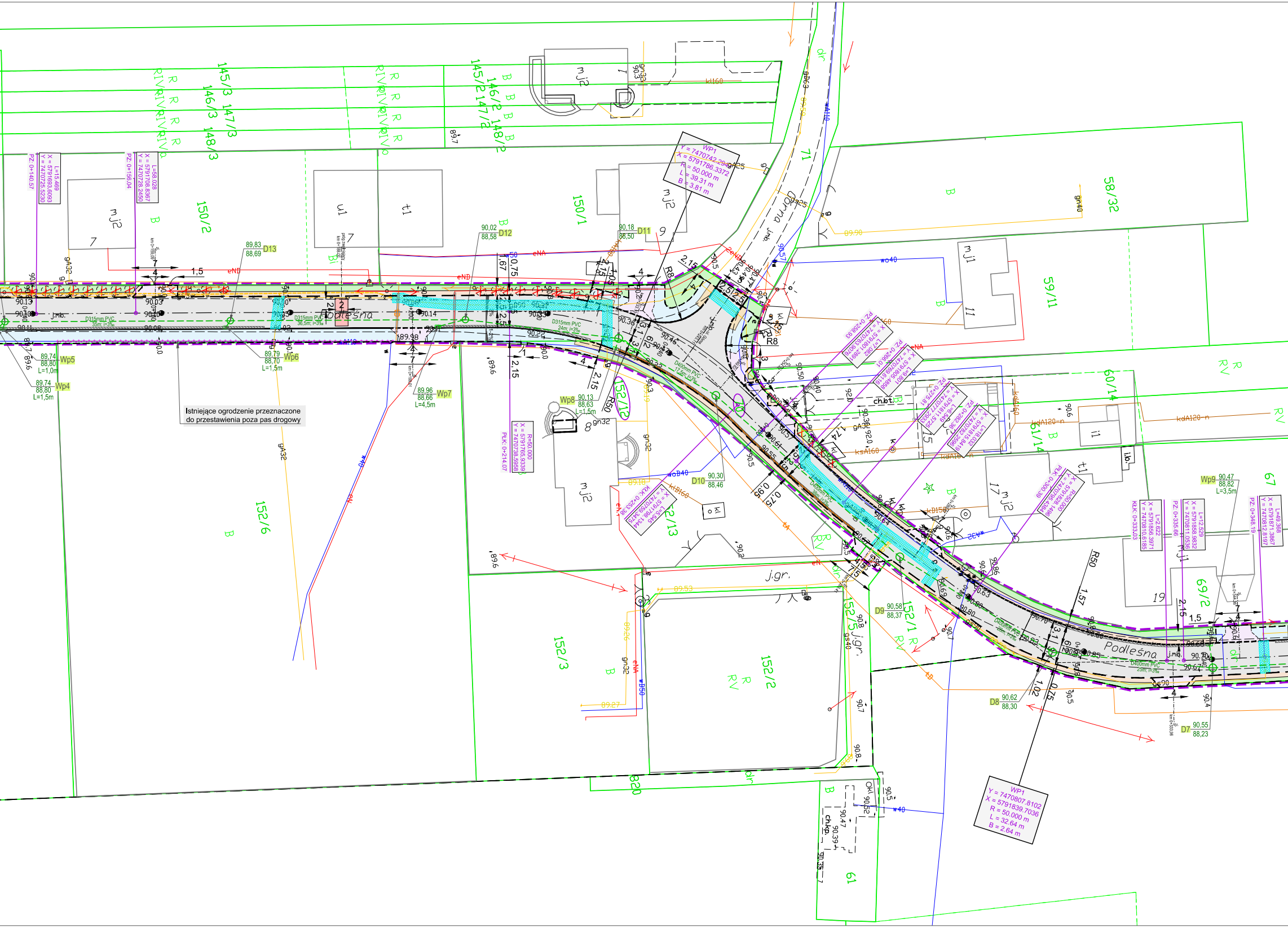

Istniejące ogrodzenie przeznaczone do przestawienia poza pas drogowy

Podleśna
Podleśna
Polna
WP1
Y = 7470742.2942
X = 5791786.3372
R = 50.000 m
L = 39.31 m
B = 3.81 m
WP1
Y = 7470807.8102
X = 5791839.7036
R = 50.000 m
L = 32.64 m
B = 2.64 m
L=15.469
X = 5791693.6093
Y = 7470725.5230
PZ: 0+140.57
L=58.028
X = 5791708.8367
Y = 7470728.2450
PZ: 0+156.04
R=50.000
X = 5791765.9339
Y = 7470738.5958
PLK: 0+214.07
L=12.629
X = 5791858.9832
Y = 7470811.0536
PZ: 0+335.66
L=2.622
X = 5791856.3971
Y = 7470810.6185
KŁK: 0+333.03
L=49.368
X = 5791871.3867
Y = 7470812.8197
PZ: 0+348.19
145/3
146/3
147/3
148/3
145/2
146/2
147/2
148/2
150/2
150/1
152/12
152/13
152/6
152/3
152/2
152/5
152/1
58/32
59/11
60/14
61/14
69/2
61
71
67
820
D7
90,55
88,23
D8
90,62
88,30
D9
90,58
88,37
D10
90,30
88,46
D11
90,18
88,50
D12
90,02
88,58
D13
89,83
88,69
Wp4
89,74
88,80
L=1,5m
Wp5
89,74
88,80
L=1,0m
Wp6
89,79
88,70
L=1,5m
Wp7
89,96
88,66
L=4,5m
Wp8
90,13
88,63
L=1,5m
Wp9
90,47
88,82
L=3,5m
D315mm PVC
D400mm PVC
R8
R8
R50
R50
j.gr.
j.gr.
j.mb.
mj2
mj1
t1
u1
i1
ch.bt
ch.kp
kl
ib

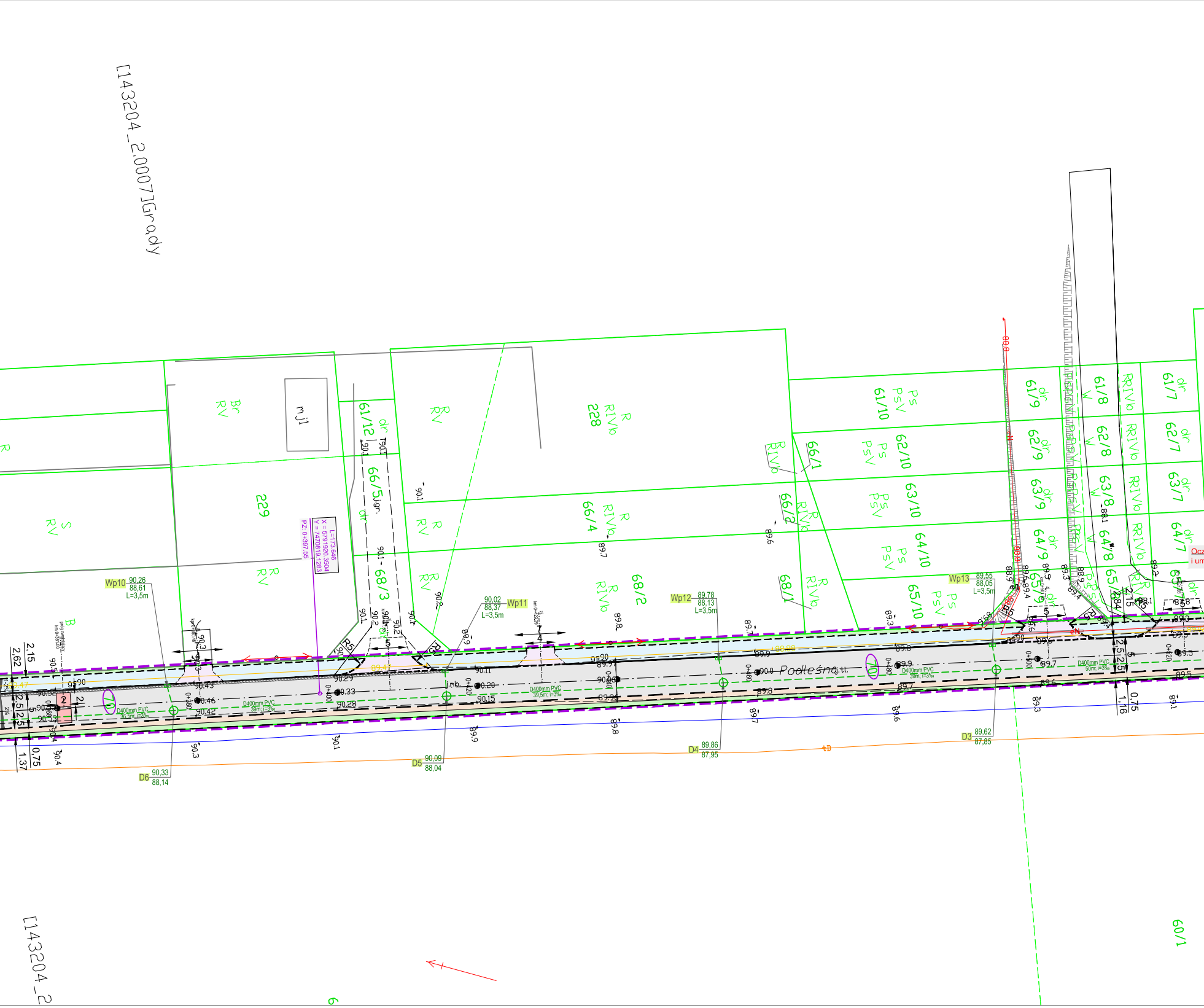
[143204_2.0007]Grady
[143204_2
Podleśna
229
228
61/12
66/5
68/3
66/4
68/2
66/1
66/2
68/1
61/10
62/10
63/10
64/10
65/10
61/9
62/9
63/9
64/9
65/9
61/8
62/8
63/8
64/8
65/8
61/7
62/7
63/7
64/7
60/1
mj1
Br RV
R RV
S RV
R RIVb
Ps PsV
dr
W
RRIVb
Wp10 90,26 88,61 L=3,5m
Wp11 90,02 88,37 L=3,5m
Wp12 89,78 88,13 L=3,5m
Wp13 89,55 88,05 L=3,5m
D6 90,33 88,14
D5 90,09 88,04
D4 89,86 87,95
D3 89,62 87,85
L=173,646
X = 5791920,3504
Y = 7470819,1283
PZ: 0+397,55
D400mm PVC 36,5m; i=3‰
D400mm PVC 39m; i=3‰
D400mm PVC 39,5m; i=3‰
D400mm PVC 39m; i=3‰
0+380
0+400
0+420
0+460
0+480
0+500
0+520
R5
2,15
2,62
2,5
0,75
1,37
1,16
5
7
4
tD

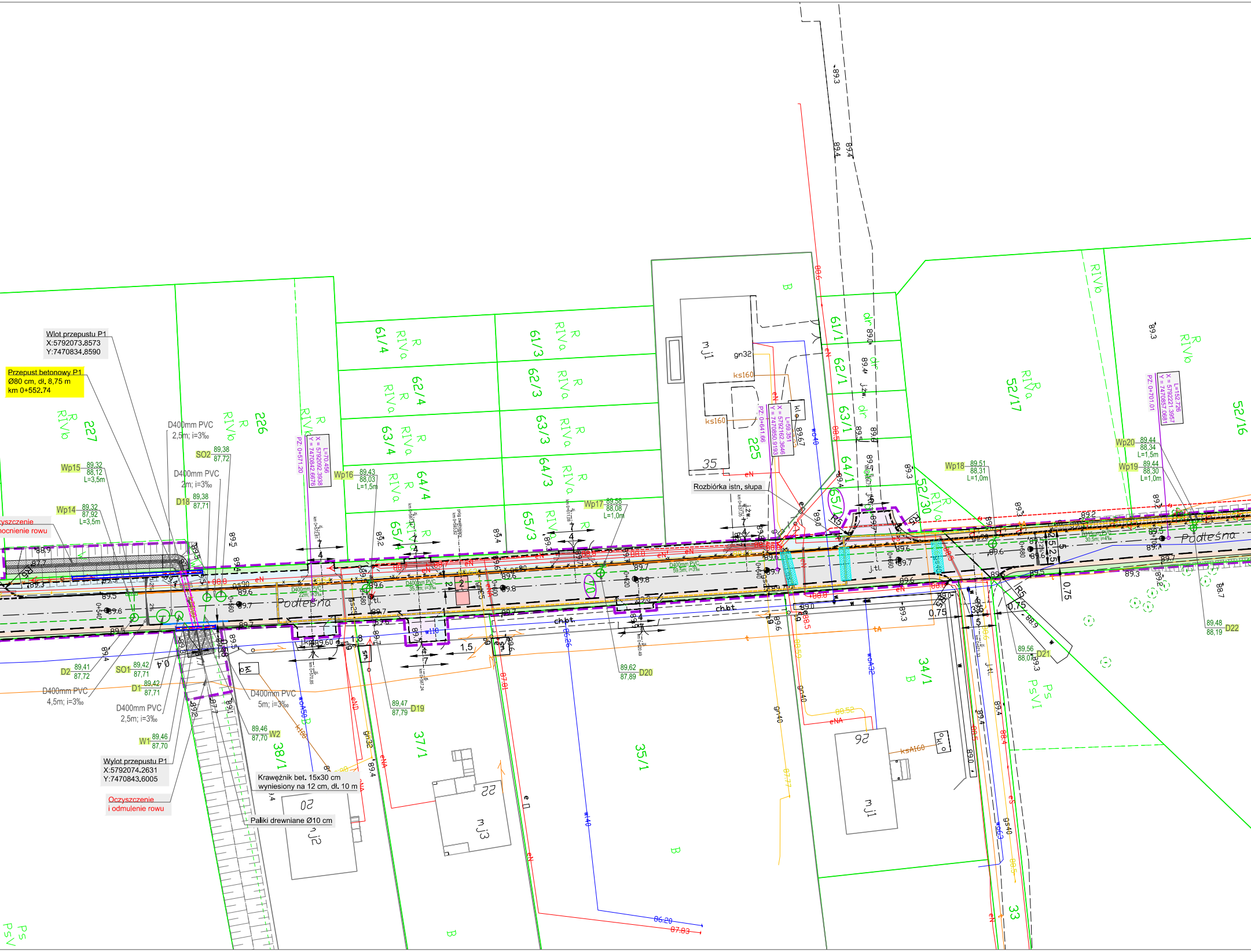
Wlot przepustu P1
X:5792073.8573
Y:7470834.8590

Przepust betonowy P1
Ø80 cm, dł. 8,75 m
km 0+552.74

Wylot przepustu P1
X:5792074.2631
Y:7470843.6005

yszczenie
ocnienie rowu

Oczyszczenie
i odmulenie rowu

Krawężnik bet. 15x30 cm
wyniesiony na 12 cm, dł. 10 m

Paliki drewniane Ø10 cm

Rozbiórka istn. słupa

D400mm PVC 2,5m; i=3‰
D400mm PVC 2m; i=3‰
D400mm PVC 4,5m; i=3‰
D400mm PVC 2,5m; i=3‰
D400mm PVC 5m; i=3‰
D400mm PVC 22m; i=3‰
D400mm PVC 35,5m; i=3‰
D400mm PVC 59,5m; i=3‰
D400mm PVC 30,5m; i=4‰
Wp15 89,32 88,12 L=3,5m
Wp14 89,32 87,92 L=3,5m
SO2 89,38 87,72
D18 89,38 87,71
Wp16 89,43 88,03 L=1,5m
Wp17 89,58 88,08 L=1,0m
Wp18 89,51 88,31 L=1,0m
Wp19 89,44 88,30 L=1,0m
Wp20 89,44 88,34 L=1,5m
D2 89,41 87,72
SO1 89,42 87,71
D1 89,42 87,71
W1 89,46 87,70
W2 89,46 87,70
D19 89,47 87,79
D20 89,62 87,89
D21 89,56 88,07
D22 89,48 88,19
L=70.456 X = 5792092.3938 Y = 7470842.6676
PZ: 0+571.20
L=59.351 X = 5792162.3646 Y = 7470850.8193
PZ: 0+641.66
L=152.726 X = 5792221.3957 Y = 7470857.0681
PZ: 0+701.01
Podleśna
Podleśna
0+540
0+560
0+580
0+600
0+620
0+640
0+660
0+680
0+700
227
226
61/4
62/4
63/4
64/4
65/4
61/3
62/3
63/3
64/3
65/3
61/1
62/1
63/1
64/1
65/1
225
52/17
52/16
52/30
34/1
35/1
37/1
38/1
33
R RIVa
R RIVb
B
Ps PsVI
mj1
mj2
mj3
35
22
20
26
gn32
ks160
kl
eN
eNA
w110
wA50
w140
wA32
w040
gn40
ch.bt.
J.tl.
J.żw.
4
7
1,8
1,5
2
5
0,4
0,75
R5
R6
89.3
89.4
89.5
89.6
89.7
89.8
89.9
88.9
88.7

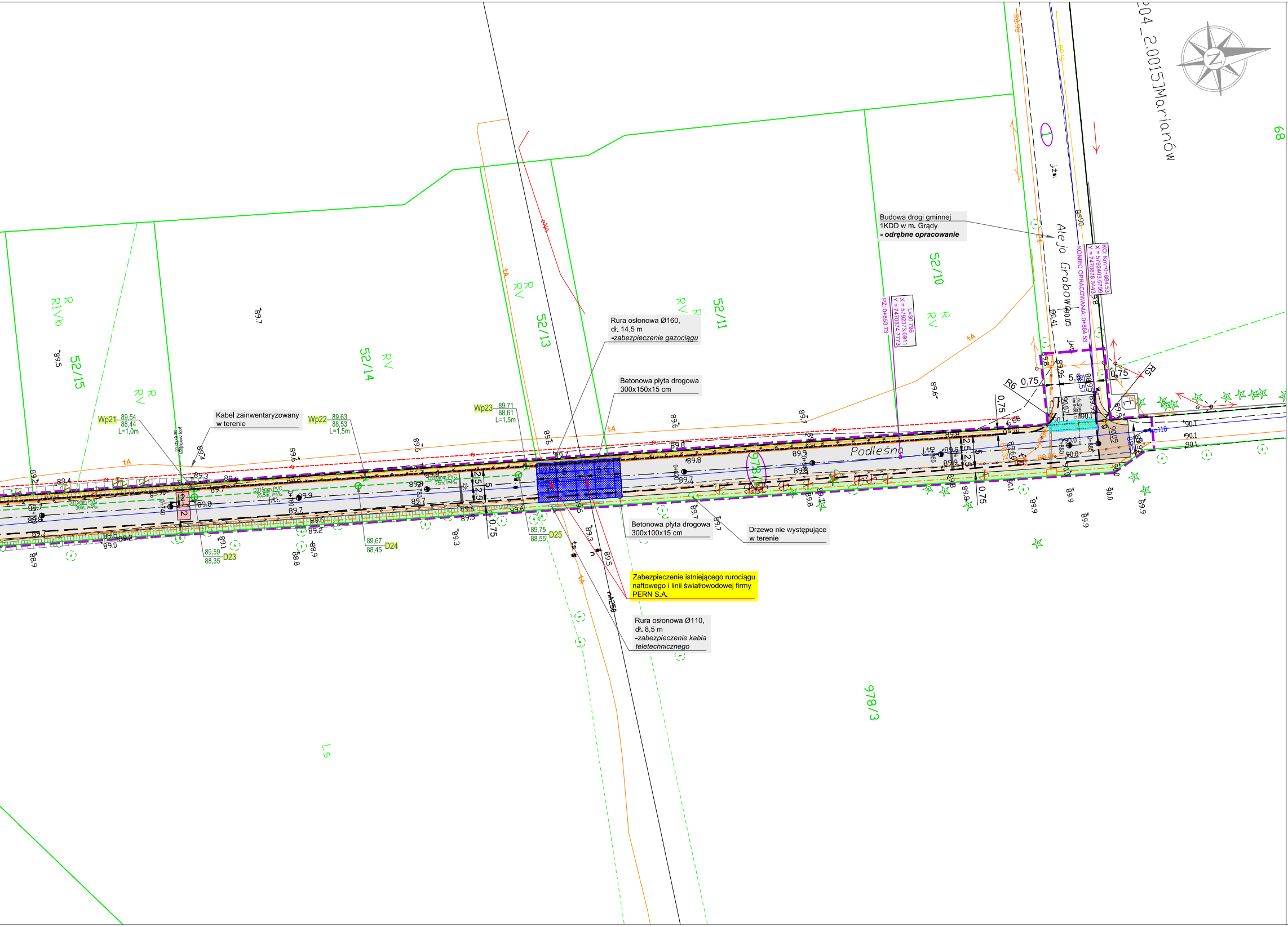
52/15
52/14
52/13
52/11
52/10
978/3
978
68
RIVb
RV
R
Podleśna
Aleja Grabowa
204_2.0015]Marianów
Wp21 89,54 88,44 L=1,0m
Wp22 89,63 88,53 L=1,5m
Wp23 89,71 88,61 L=1,5m
89,59 88,35 D23
89,67 88,45 D24
89,75 88,55 D25
KONIEC OPRACOWANIA: 0+884.53
PZ 0+853.73
LS

Rura osłonowa Ø160, dł. 14,5 m *-zabezpieczenie gazociągu*

Betonowa płyta drogowa 300x150x15 cm

Kabel zainwentaryzowany w terenie

Budowa drogi gminnej 1KDD w m. Grądy ***- odrębne opracowanie***

Betonowa płyta drogowa 300x100x15 cm

Drzewo nie występujące w terenie

Zabezpieczenie istniejącego rurociągu naftowego i linii światłowodowej firmy PERN S.A.

Rura osłonowa Ø110, dł. 8,5 m *-zabezpieczenie kabla teletechnicznego*

PROJEKT ZAGOSPODAROWANIA TERENU

Przebudowa ul. Podleśniej w Grądach

SKALA 1:500

LEGENDA:

Projektowane:

- ⬜ Nawierzchnia jezdni z bet. kostki brukowej gr. 8 cm
- 🟪 Nawierzchnia zjazdów z bet. kostki brukowej gr. 8 cm
- 🟫 Nawierzchnia zjazdów z kruszywa
- 🟨 Nawierzchnia rampy dla pieszych z płyt bet. 35x35x5 cm
- 🟦 Nawierzchnia chodników z bet. kostki brukowej gr. 8 cm
- 🟧 Nawierzchnia pobocza
- 🟫 Nawierzchnia pobocza nieutwardzonego
- 🟩 Zieleniec
- 🟥 Próg zwalniający z bet. kostki brukowej gr. 8 cm
- ▨ Umocnienie brukowcem
- ▨ Umocnienie bet. płytą ażurową 60x40x10 cm
- ▦ Geosiatka wzmacniająca - zabezpieczenie istn. gazociągu
- ― Krawężnik betonowy 15x30 cm
- ― Krawężnik betonowy 15x30 cm (wyniesiony na 12 cm)
- - - - Krawężnik betonowy najazdowy 15x22 cm
- - - - Obrzeże betonowe 8x30 cm
- — — Opornik drogowy 12x25 cm
- ▭ Dren francuski
- ― Ściek uliczny z bet. kostki brukowej gr. 6 cm
- ▭ Rury osłonowe
- -×-×- Bariera chodnikowa U-11a
- ▭ Ścianka czołowa bet. z barierą ochronną U-11b (barieroporęcz)
- ▭ Przepust betonowy
- 〰 Ogrodzenie przeznaczone do przestawienia
- ⊗ Drzewa zainwentaryzowane przeznaczone do wycinki *- odrębne opracowanie*
- ⊗ Drzewa przeznaczone do wycinki - *odrębne opracowanie*
- — — Zakres opracowania
- ⬭ Działki objęte inwestycją

Uzbrojenie terenu:

- Projektowana kanalizacja deszczowa
- Rozbiórka i budowa linii teletechnicznej
- Rozbiórka i budowa gazociągu
- Projektowane oświetlenie uliczne - *odrębne opracowanie*

Istniejące:

- ― Granice działek
- tc Sieć teletechniczna
- woD100c Sieć wodociągowa
- gn63c Sieć gazociągowa
- ksc Sieć kanalizacji sanitarnej
- kd200c Sieć kanalizacji deszczowej
- eNAc Sieć elektroenergetyczna

PRACOWNIA PROJEKTOWA KOMI Sp. z o.o.
Pracownia Projektowa **KOMI Sp. z o.o.**
15 - 274 Białystok, ul. Waszyngtona 24 m.197
email: biurokomi@gmail.com
phukomi@op.pl
tel./fax 85 74 20 117, tel. 85 811 09 09

Nazwa rysunku:	PROJEKT ZAGOSPODAROWANIA TERENU	Skala: 1:500
Inwestor:	Gmina Leszno Al. Wojska Polskiego 21, 05-084 Leszno	Data: III 2020
Obiekt:	ul. Podleśna	Nr rysunku: 2
Stadium:	PW	

Branża/Projektant:	Nr upr.:	Podpis:
DROGOWA: mgr inż. Adam Kalinowski	PDL/0036/POOD/09 w spec. drogowej	
SANITARNA: mgr inż. Marta Walczyńska	PDL/0142/POOS/13 w spec. instalacyjnej w zakresie sieci i instal. sanitarnych, gazowych	
TELETECHNICZNA: mgr inż. Radosław Stadnicki - Kolendo	DDT-TU/2124/01/U w spec. instalacyjnych w telekom. przewod. wraz z infrastrukturą towarzyszącą	