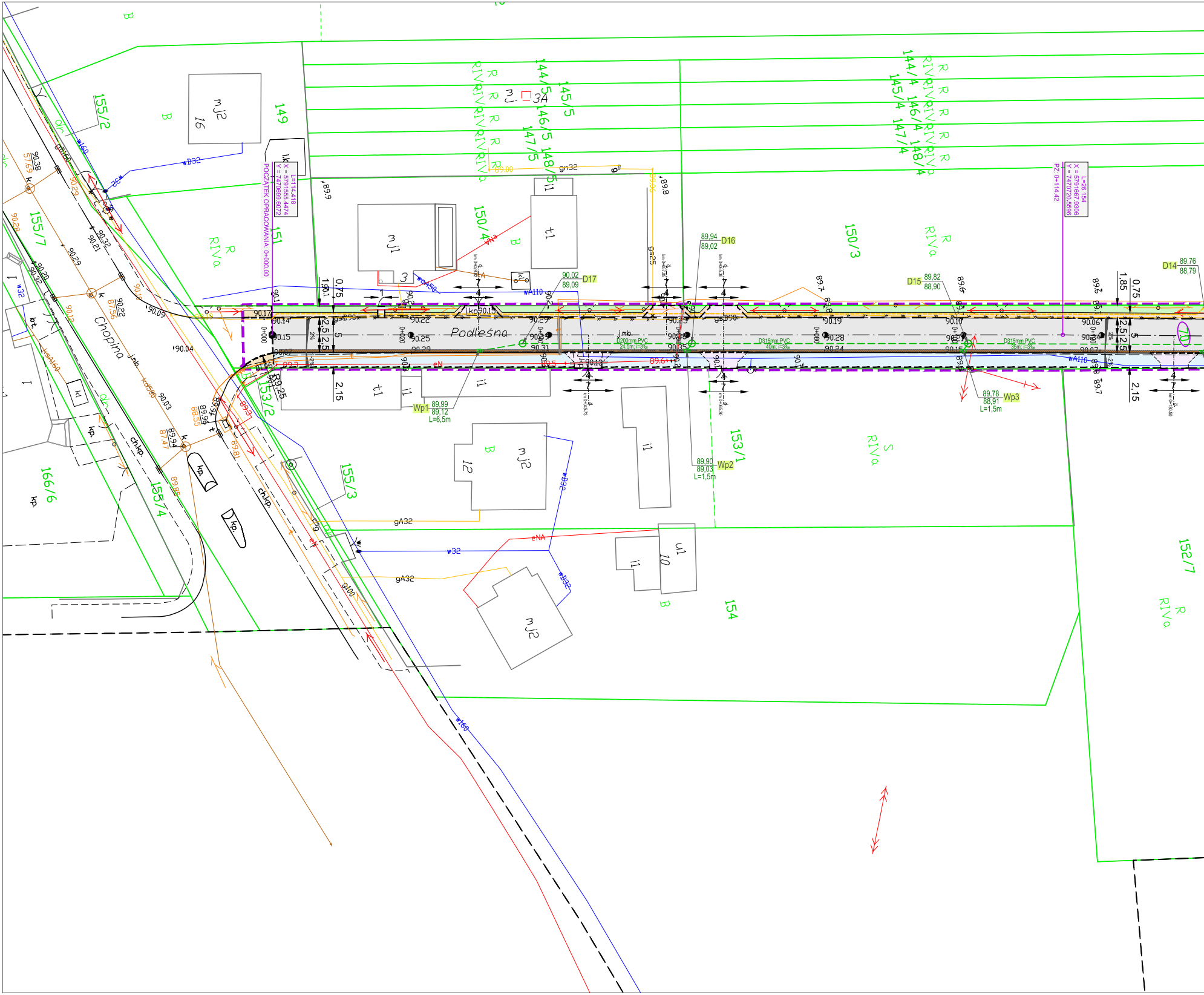
Podleśna
Chopina
POCZĄTEK OPRACOWANIA: 0+000.00
L=114.418
X = 5791555.4474
Y = 7470699.6072
PZ: 0+114.42
L=26.154
X = 5791667.9306
Y = 7470720.5596
149
151
150/4
150/3
155/2
155/7
155/4
155/3
153/1
153/2
166/6
154
152/7
144/5
145/5
146/5
147/5
148/5
144/4
145/4
146/4
147/4
148/4
R RIVa
S RIVa
B
mj2 16
mj1 3
mj 3A
t1
i1
i2
u1 10
kp.
chkp.
bt.
D14 89,76 88,79
D15 89,82 88,90
D16 89,94 89,02
D17 90,02 89,09
Wp1 89,99 89,12 L=6,5m
Wp2 89,90 89,03 L=1,5m
Wp3 89,78 88,91 L=1,5m
D200mm PVC 24,5m; i=3‰
D315mm PVC 40m; i=3‰
D315mm PVC 35m; i=3‰
wA110
w160
w32
wB32
gA32
gn32
g100
eN
eNA
0,75
1,90
1,85
2,15
2,5
5
4
7
90.17
90.14
90.15
90.22
90.25
90.29
90.19
90.28
90.24
90.10
90.06
90.04
90.09

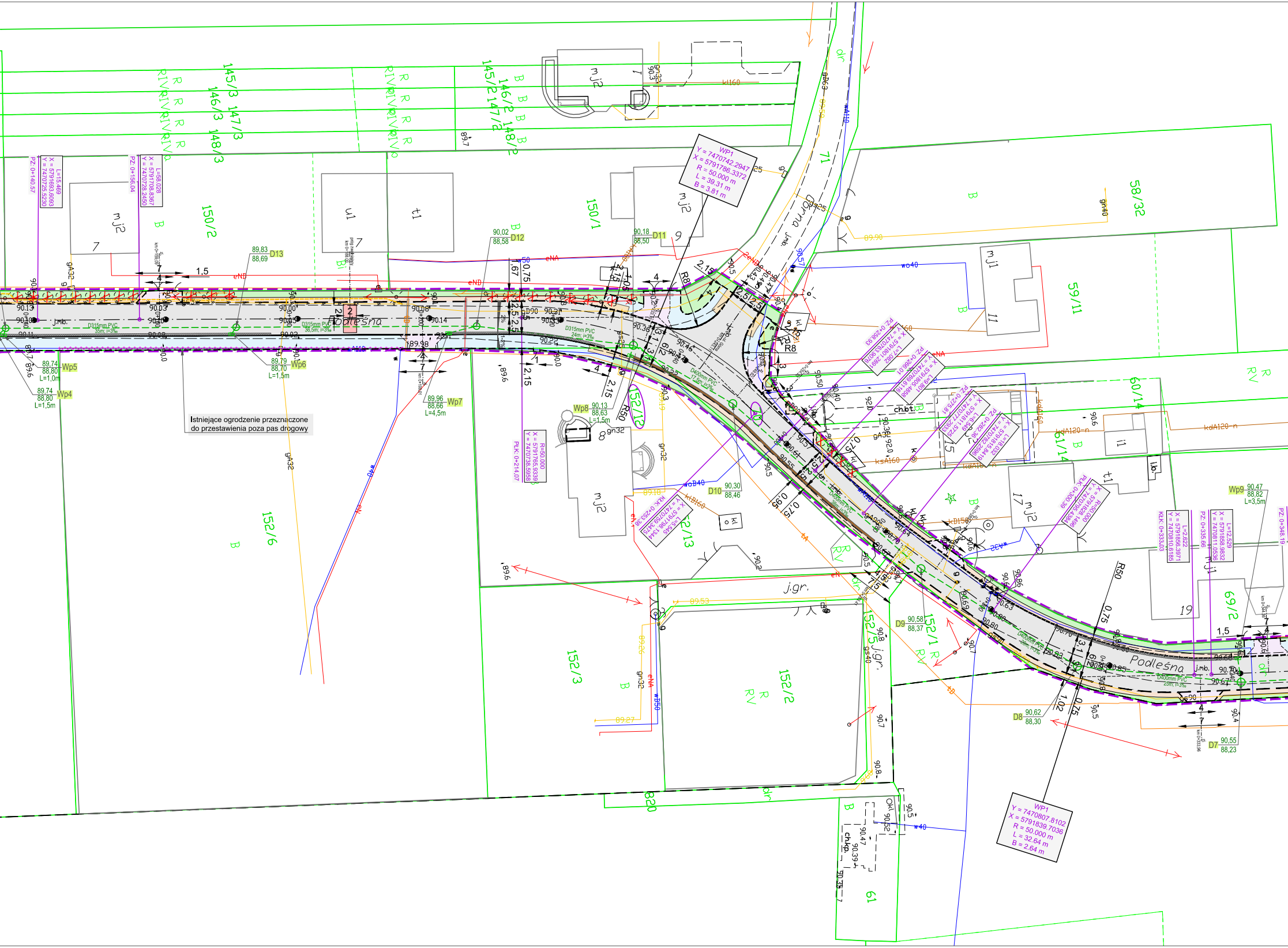
WP1
Y = 7470742.2947
X = 5791786.3372
R = 50.000 m
L = 39.31 m
B = 3.81 m
WP1
Y = 7470807.8102
X = 5791839.7036
R = 50.000 m
L = 32.64 m
B = 2.64 m
Podleśna
Podleśna
Górna
Istniejące ogrodzenie przeznaczone
do przestawienia poza pas drogowy
D315mm PVC
D400mm PVC
Wp4
89,74
88,80
L=1,5m
Wp5
89,74
88,80
L=1,0m
Wp6
89,79
88,70
L=1,5m
Wp7
89,96
88,66
L=4,5m
Wp8
90,13
88,63
L=1,5m
Wp9
90,47
88,82
L=3,5m
D7
90,55
88,23
D8
90,62
88,30
D9
90,58
88,37
D10
90,30
88,46
D11
90,18
88,50
D12
90,02
88,58
D13
89,83
88,69
PLK: 0+214,07
R=50,000
X = 5791765,9339
Y = 7470738,5958
PZ: 0+140,57
L=15,469
X = 5791693,6093
Y = 7470725,5230
PZ: 0+156,04
L=58,028
X = 5791708,8367
Y = 7470728,2450
KŁK: 0+333,03
PZ: 0+335,66
PZ: 0+348,19
L=12,529
150/2
150/1
152/6
152/3
152/1
152/2
152/5
152/12
152/13
145/3
146/3
147/3
148/3
145/2
146/2
147/2
148/2
58/32
59/11
60/14
61/14
69/2
71
61
820
mj2
mj1
u1
t1
i1
j.mb.
j.gr.
ch.bt.
ch.kp.
R8
R50
B
R
RV
RIVa
dr
eND
eNA
kl160
wo40
wB40
gA32
gn32
gn40
kdA120
ksA160
kdB150
1,5
4
7
2,15
0,75
R8

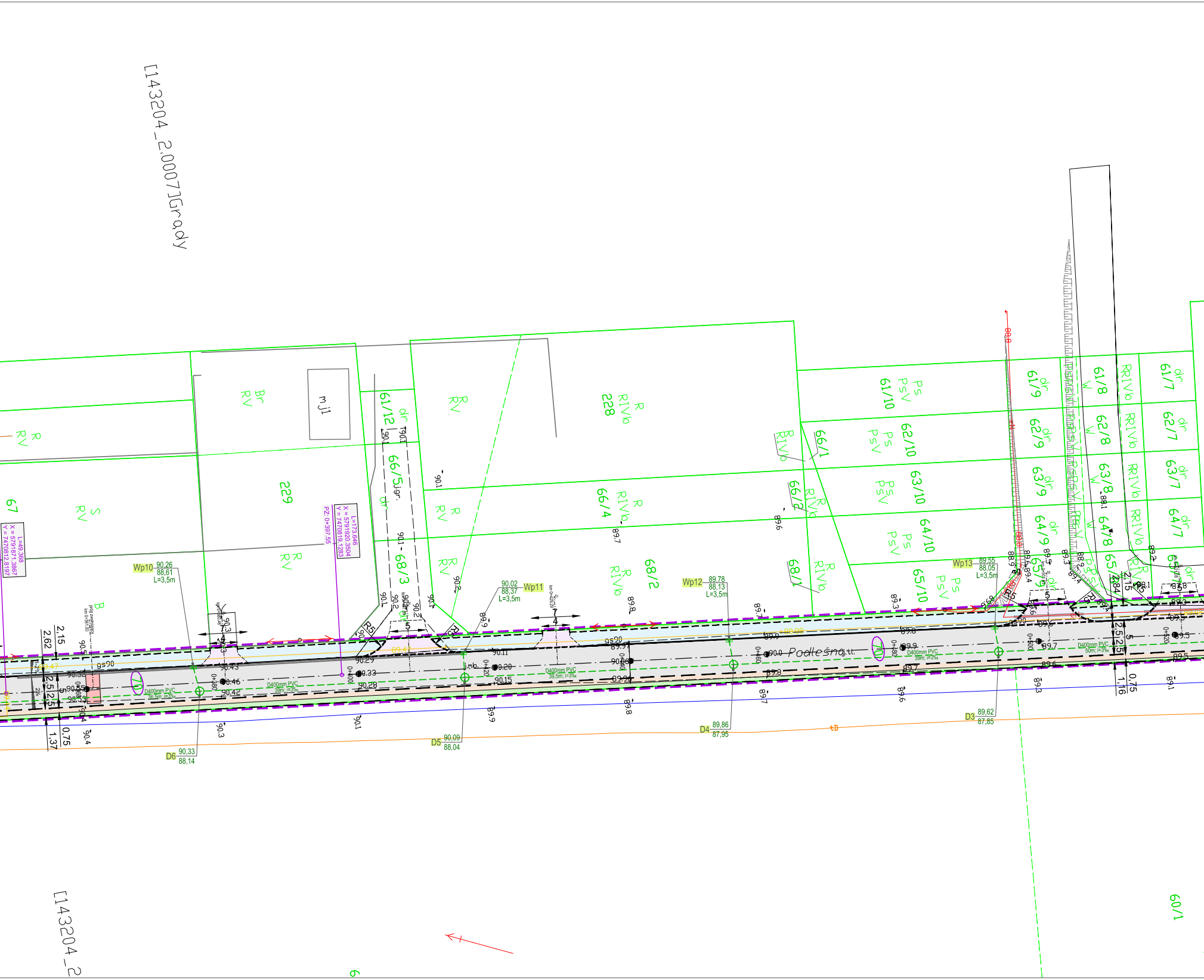

[143204_2.0007]Grady
[143204_2
Podleśna
229
228
mj1
66/5 gr.
68/3
66/4
68/2
68/1
66/1
66/2
61/12
61/10
62/10
63/10
64/10
65/10
61/9
62/9
63/9
64/9
61/8
62/8
63/8
64/8
61/7
62/7
63/7
64/7
60/1
67
6
R RV
Br RV
S RV
R RIVb
Ps PsV
dr
W
Wp10 90,26 88,61 L=3,5m
Wp11 90,02 88,37 L=3,5m
Wp12 89,78 88,13 L=3,5m
Wp13 89,55 88,05 L=3,5m
D6 90,33 88,14
D5 90,09 88,04
D4 89,86 87,95
D3 89,62 87,85
L=173,646
X = 5791920,3504
Y = 7470819,1283
PZ: 0+397,55
L=49,368
X = 5791871,3867
Y = 7470812,8197
D400mm PVC 36,5m; i=3‰
D400mm PVC 39m; i=3‰
D400mm PVC 39,5m; i=3‰
D400mm PVC 39m; i=3‰
D400mm PVC 50m; i=3‰
0+380
0+400
0+420
0+460
0+480
0+500
0+520
R5
R8
2,15
2,62
2,5
5
0,75
1,37
1,16

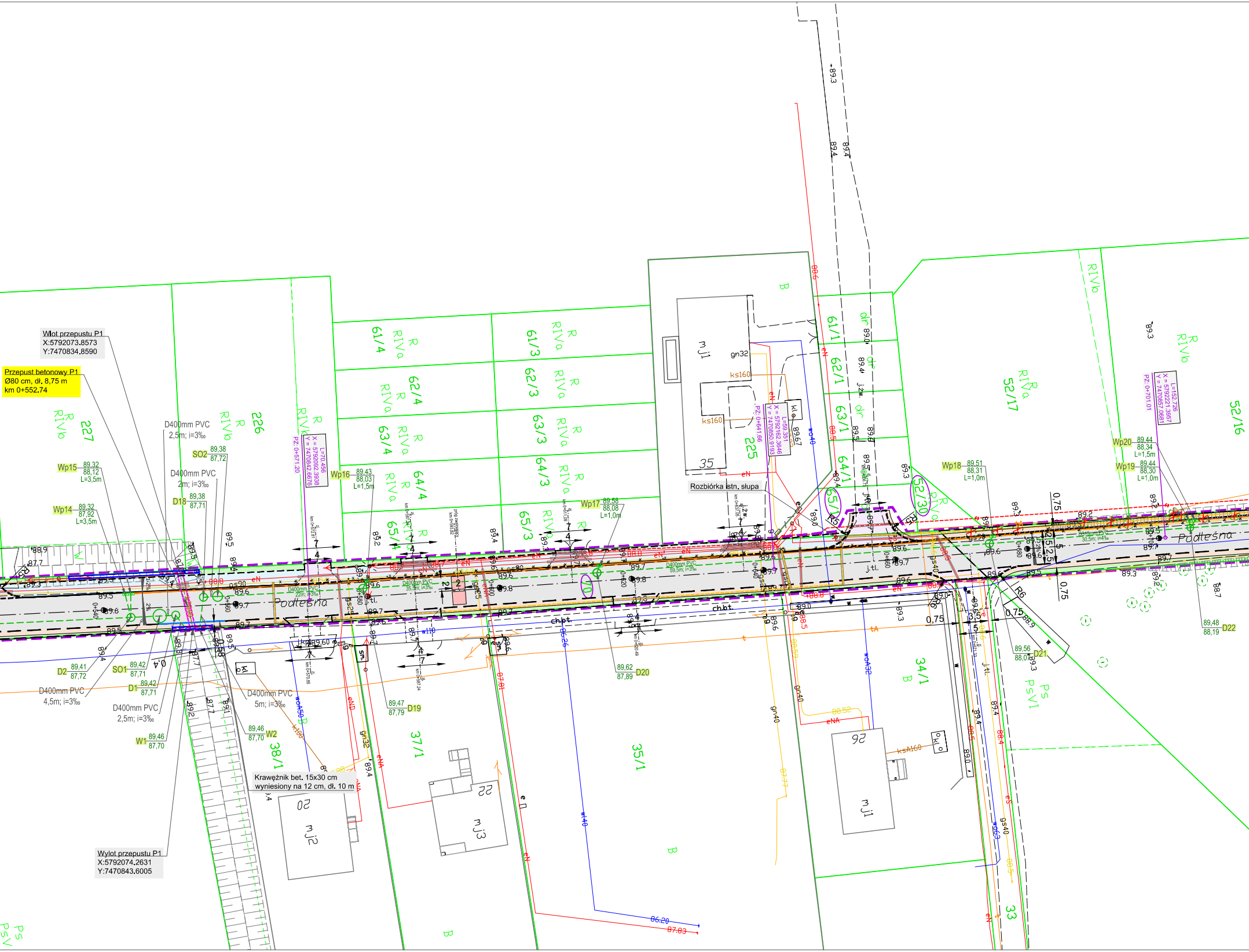
Wlot przepustu P1
X:5792073.8573
Y:7470834.8590
Przepust betonowy P1
Ø80 cm, dł. 8,75 m
km 0+552.74
Wylot przepustu P1
X:5792074.2631
Y:7470843.6005
Krawężnik bet. 15x30 cm
wyniesiony na 12 cm, dł. 10 m
Rozbiórka istn. słupa
D400mm PVC
2,5m; i=3‰
D400mm PVC
2m; i=3‰
D400mm PVC
4,5m; i=3‰
D400mm PVC
5m; i=3‰
Wp14 89,32 87,92 L=3,5m
Wp15 89,32 88,12 L=3,5m
Wp16 89,43 88,03 L=1,5m
Wp17 89,58 88,08 L=1,0m
Wp18 89,51 88,31 L=1,0m
Wp19 89,44 88,30 L=1,0m
Wp20 89,44 88,34 L=1,5m
SO1 89,42 87,71
SO2 89,38 87,72
D1 89,42 87,71
D2 89,41 87,72
D18 89,38 87,71
D19 89,47 87,79
D20 89,62 87,89
D21 89,56 88,07
D22 89,48 88,19
W1 89,46 87,70
W2 89,46 87,70
Podleśna
Podleśna
227
226
225
61/4
62/4
63/4
64/4
65/4
61/3
62/3
63/3
64/3
65/3
61/1
62/1
63/1
64/1
65/1
52/17
52/16
52/30
38/1
37/1
35/1
34/1
33
R RIVb
R RIVa
B
Ps PsVI
mj1
mj2
mj3
35
92
20
22
ch.bt.
0,75
R6

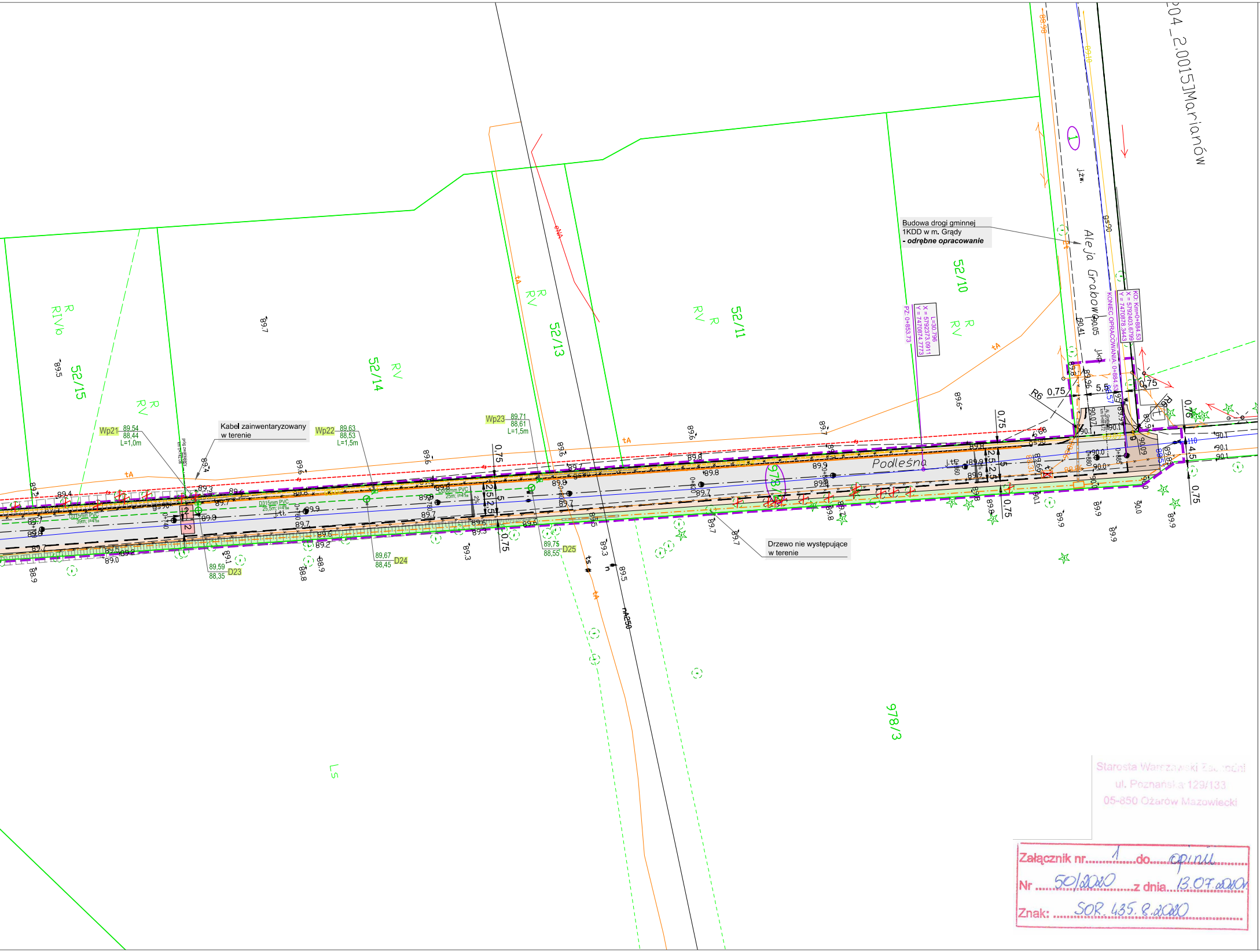
204_2.0015Marianów
Budowa drogi gminnej
1KDD w m. Grądy
- odrębne opracowanie
Aleja Grabowa
Podleśna
Kabel zainwentaryzowany
w terenie
Drzewo nie występujące
w terenie
52/15
52/14
52/13
52/11
52/10
978/3
R
RIVb
RV
LS
Wp21 89,54 88,44 L=1,0m
Wp22 89,63 88,53 L=1,5m
Wp23 89,71 88,61 L=1,5m
89,59 88,35 D23
89,67 88,45 D24
89,75 88,55 D25
L=30,796
X = 5792373,0911
Y = 7470874,7773
PZ: 0+853,73
KO: Km=0+884,53
X = 5792403,6799
Y = 7470878,3443
KONIEC OPRACOWANIA: 0+884,53
D315mm PVC 39m, i=4‰
D315mm PVC 25,5m, i=4‰
D200mm PVC 25m, i=4‰
R6
0,75
5,5
2,5
4,5
nA250
tA
eNA
j.tt.
j.żw.

Starosta Warszawski Zachodni
ul. Poznańska 129/133
05-850 Ożarów Mazowiecki

Załącznik nr 1 do opinii
Nr 50/2020 z dnia 13.07.2020r
Znak: SOR.435.8.2020

**MAPA SYTUACYJNO-WYSKOŚCIOWA**
**DO CELÓW PROJEKTOWYCH**

Terenu położnonego: **gm. Leszno**
**obr. 0001, Leszno; dz. ew. 978/2**
**obr. 0007, Grądy; dz. ew. 70**

Skala: **1:500** Sekcja: **mapa numeryczna**
**Układ wysokości "Amsterdam PL-EVRF2007-NH"**
**Układ współrzędnych "PUWG 2000"**
Teren oznaczony **kolorem niebieskim** został zaktualizowany pomiarem sytuacyjno wysokościowym i inwentaryzacją urządzeń podziemnych w miesiącu **wrześniu 2019r.**
**- brak służebności**
**- nie badano służebności**
Nie wyklucza się istnienia w terenie innych nie wykazanych na niniejszej mapie urządzeń podziemnych, które nie zostały zgłoszone do inwentaryzacji

Błonie dnia 2019.11.07 Wykonał:

AZYMUT II
USŁUGI GEODEZYJNE
Krzysztof Zalewski
05-870 Błonie, Powstańców 10B lok. 7
NIP 529-102-92-40, tel. 604255684

Geodeta Uprawniony
Krzysztof Zalewski
05-870 Błonie, Powstańców 10B lok. 7
tel. 604 255 684
Zaśw. Nr 17460

Mapa aktualna na dz. 19.03.2020

Geodeta Uprawniony
Krzysztof Zalewski
05-870 Błonie, Powstańców 10B lok. 7
tel. 604 255 684
Zaśw. Nr 17460

Poświadcza się, że niniejszy dokument został opracowany w wyniku prac geodezyjnych i kartograficznych, których rezultaty zawiera operat techniczny wpisany do ewidencji materiałów państwowego zasobu geodezyjnego i kartograficznego

STAROSTA WARSZAWSKI ZACHODNI

P. 1432. 2019.5416
Identyfikator ewidencyjny materiału zasobu - operatu technicznego

z up. STAROSTY
Konrad Szymański
Geodeta
imię, nazwisko i podpis

2019-11-07
Data wpisania operatu technicznego

Za zgodność z oryginałem
mapy do celów projektowych
*mgr inż. A. Kalinowski*

STAROSTA WARSZAWSKI ZACHODNI
Niniejsza dokumentacja była przedmiotem narady koordynacyjnej na podstawie art. 28b i 28c ustawy z dnia 17.05.1989r. Prawo geodezyjne i kartograficzne

sieć kanalizacji,
sieć gazowa,
sieć telekomunikacyjna

OD.6630.224.2020 Ożarów Mazowiecki dnia 22.04.2020

Z up. STAROSTY
mgr inż. Marcin Rąbek
Przewodniczący
narady koordynacyjnej

# PROJEKT ZAGOSPODAROWANIA TERENU

## *Przebudowa ul. Podleśniej w Grądach*

SKALA 1:500

## LEGENDA:

### Projektowane:

| | |
|---|---|
| ⬜ | Nawierzchnia jezdni z bet. kostki brukowej gr. 8 cm |
| 🟪 | Nawierzchnia zjazdów z bet. kostki brukowej gr. 8 cm |
| 🟫 | Nawierzchnia zjazdów z kruszywa |
| 🟨 | Nawierzchnia rampy dla pieszych z płyt bet. 35x35x5 cm |
| 🟦 | Nawierzchnia chodników z bet. kostki brukowej gr. 8 cm |
| 🟧 | Nawierzchnia pobocza |
| 🟩 | Zieleniec |
| 🟥 | Próg zwalniający z bet. kostki brukowej gr. 8 cm |
| ━━━ | Krawężnik betonowy 15x30 cm |
| ┅┅┅ | Krawężnik betonowy 15x30 cm (obniżony do 4 cm) |
| ━━━ | Krawężnik betonowy 15x30 cm (wyniesiony na 12 cm) |
| ╍╍╍ | Krawężnik betonowy najazdowy 15x22 cm |
| - - - | Obrzeże betonowe 8x30 cm |
| — — — | Opornik drogowy 12x25 cm |
| ▬▬▬ | Dren francuski |
| ━━━ | Ściek uliczny z bet. kostki brukowej gr. 6 cm |
| ═══ | Rury osłonowe |
| —×—×— | Bariera chodnikowa U-11a |
| ▭ | Ścianka czołowa bet. z barierą ochronną U-11b |
| ▭ | Przepust betonowy |
| ∿∿∿ | Ogrodzenie przeznaczone do przestawienia |
| ⊗ | Drzewa zainwentaryzowane przeznaczone do wycinki<br>*- odrębne opracowanie* |
| ⊗ | Drzewa przeznaczone do wycinki - *odrębne opracowanie* |
| — — — | Zakres opracowania |
| ⬭ | Działki objęte inwestycją |

### *Uzbrojenie terenu:*

| | |
|---|---|
| —⊗— | Projektowana kanalizacja deszczowa |
| -·-▭-·- | Rozbiórka i budowa linii teletechnicznej |
| - - - -<br>×—×—× | Rozbiórka i budowa gazociągu |
| ----●---- | Projektowane oświetlenie uliczne - *odrębne opracowanie* |

### Istniejące:

| | |
|---|---|
| ——— | Granice działek |
| tc | Sieć teletechniczna |
| woD100c | Sieć wodociągowa |
| gn63c | Sieć gazociągowa |
| ksc | Sieć kanalizacji sanitarnej |
| kd200c | Sieć kanalizacji deszczowej |
| eNAc | Sieć elektroenergetyczna |

PRACOWNIA PROJEKTOWA KOMI Sp. z o.o.

*Pracownia Projektowa* **KOMI Sp. z o.o.**
15 - 274 Białystok, ul. Waszyngtona 24 m.197
email: biurokomi@gmail.com
phukomi@op.pl
tel./fax 85 74 20 117, tel. 85 811 09 09

| | | |
|---|---|---|
| Nazwa rysunku: | PROJEKT ZAGOSPODAROWANIA TERENU | Skala:<br>1:500 |
| Inwestor: | Gmina Leszno<br>Al. Wojska Polskiego 21, 05-084 Leszno | Data:<br>III 2020 |
| Obiekt: | ul. Podleśna | Nr rysunku:<br>2 |
| Stadium: | PB | |

| Branża/Projektant: | Nr upr.: | Podpis: |
|---|---|---|
| DROGOWA:<br>mgr inż. Adam Kalinowski | PDL/0036/POOD/09<br>w spec. drogowej | |
| SANITARNA:<br>mgr inż. Marta Walczyńska | PDL/0142/POOS/13<br>w spec. instalacyjnej w zakresie sieci i instal. sanitarnych, gazowych | |
| TELETECHNICZNA:<br>mgr inż. Radosław Stadnicki - Kolendo | DDT-TU/2124/01/U<br>w spec. instalacyjnych w telekom. przewod. wraz z infrastrukturą towarzyszącą | |