



PRODIM Ludwik Maruszak
ul. Z. Krasińskiego 35 lok. 34, 01-784 Warszawa
tel./faks +48 22 663 40 51
tel. kom. +48 607 510 929
e-mail: lk@prodim.com.pl
NIP 525-106-04-79 REGON 380428858

INWESTOR: Wójt Gminy Leszno
al. Wojska Polskiego 21, 05-084 Leszno

PROJEKT STAŁEJ ORGANIZACJI RUCHU

***droga wewnętrzna ul. Ogrodowa w m. Zaborów, gmina Leszno,
powiat warszawski zachodni***

OBIEKT: droga wewnętrzna, miejsca postojowe

PROJEKTANT: inż. Ludwik Maruszak
uprawnienia budowlane do projektowania i kierowania
robotami budowlanymi bez ograniczeń w specjalności
drogowej, nr ew. MAZ/0106/PWOD/05

Warszawa, 15 wrzesień 2019 r.

SPIS ZAWARTOŚCI OPRACOWANIA

I. CZĘŚĆ OPISOWA.....	3
1. Przedmiot opracowania	4
2. Podstawa opracowania.....	4
3. Istniejący stan zagospodarowania terenu	4
4. Projektowany stan zagospodarowania terenu	4
5. Dane o ruchu	4
6. Stała organizacja ruchu, materiały i technologia wykonania oznakowania	4
7. Termin wprowadzenia zmian stałej organizacji ruchu	4
8. Przepisy zastosowane w opracowaniu	4
II. CZĘŚĆ RYSUNKOWA	5
1. Orientacja, skala 1:10 000	rys. nr 1
2. Stała organizacja ruchu, skala 1:500	rys. nr 2

I. CZĘŚĆ OPISOWA

1. Przedmiot opracowania

Przedmiotem projektu jest wprowadzenie stałej organizacji ruchu dla drogi wewnętrznej ul. Ogrodowej w m. Zaborów, gmina Leszno, powiat warszawski zachodni.

2. Podstawa opracowania

- mapa do celów projektowych w skali 1:500,

3. Istniejący stan zagospodarowania terenu

ul. Ogrodowa – droga wewnętrzna

- klasa drogi D
- kategoria ruchu KR1
- szerokość jezdni 5,00 m
- nawierzchnia jezdni i miejsc postojowych gruntowa, nieulepszona
- miejsca postojowe nieurządzone

4. Projektowany stan zagospodarowania terenu

ul. Ogrodowa – droga wewnętrzna

- klasa drogi D
- kategoria ruchu KR2
- szerokość jezdni 5,00 m
- szerokość chodnika 1,50-2,50 m
- miejsca postojowe 2,50x5,00 m
- miejsca postojowe dla osób niepełnosprawnych 3,6x5,00 m
- miejsca postojowe dla miejscowego przedsiębiorstwa oczyszczania 3,6x5,00 m
- nawierzchnia betonowa kostka brukowa

5. Dane o ruchu

- ruch lokalny ograniczony dojazd do posesji, punktów usługowych i budynku poczty

6. Stała organizacja ruchu, materiały i technologia wykonania oznakowania

Szczegóły organizacji ruchu przedstawiono na rys. nr 2

Wszystkie zastosowane znaki pionowe wielkości małej.

Folia odblaskowa wszystkich znaków typu 1.

Znaki poziome przewidziane do wykonania w technologii cienkowarstwowej 0,3-0,8 mm (mierzone na mokro).

7. Termin wprowadzenia zmian stałej organizacji ruchu

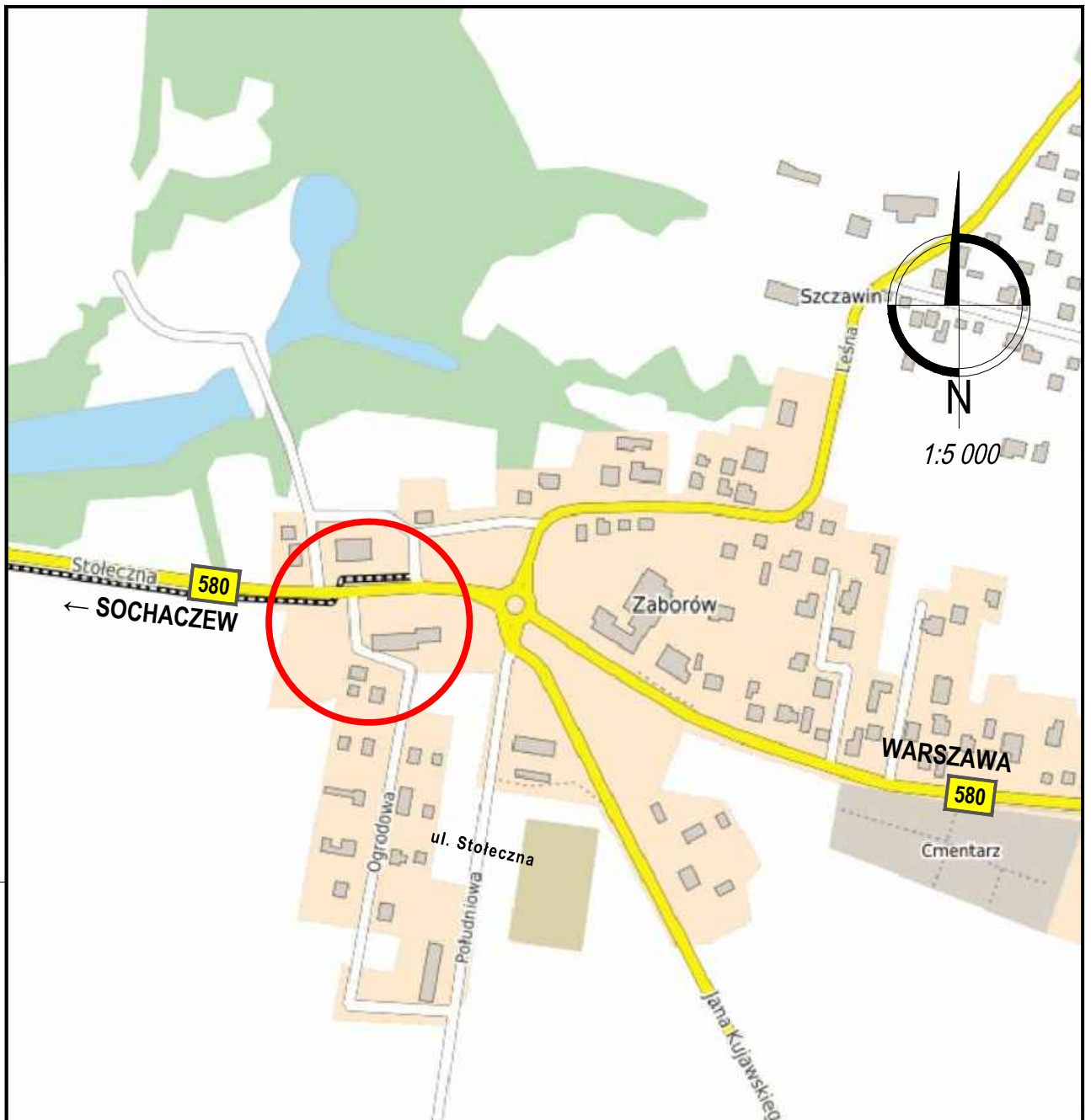
Przewidywany termin wprowadzenia zmian stałej organizacji ruchu robót – czerwiec 2020 r.

8. Przepisy zastosowane w opracowaniu

Niniejsze opracowanie wykonano w oparciu o:

- ustawa z dnia 21 marca 1985 r. o drogach publicznych (tekst jednolity - Dz. U. z 2018 r. poz. 2068 z późn. zm.),
- ustawa z dnia 20 czerwca 1997 r. Prawo o ruchu drogowym (tekst jednolity – Dz. U. z 2018 r. poz. 1990 z późn. zm.)
- rozporządzenie Ministra Infrastruktury z dnia 23 września 2003 r. w sprawie szczegółowych warunków zarządzania ruchem na drogach oraz wykonywania nadzoru nad tym zarządzaniem (tekst jednolity - Dz. U. 2017 r. poz. 784),
- rozporządzenie Ministrów Infrastruktury oraz Spraw Wewnętrznych i Administracji z dnia 31 lipca 2002 r. w sprawie znaków i sygnałów drogowych (Dz. U. z 2002 r. Nr 170, poz. 1393 z późn. zm.),
- rozporządzenie Ministra Infrastruktury z dnia 3 lipca 2003 r. w sprawie szczegółowych warunków technicznych dla znaków i sygnałów drogowych oraz urządzeń bezpieczeństwa ruchu drogowego i warunków ich umieszczania na drogach (Dz. U. z 2003 r. Nr 220, poz. 2181 z późn. zm.).

II. CZĘŚĆ RYSUNKOWA



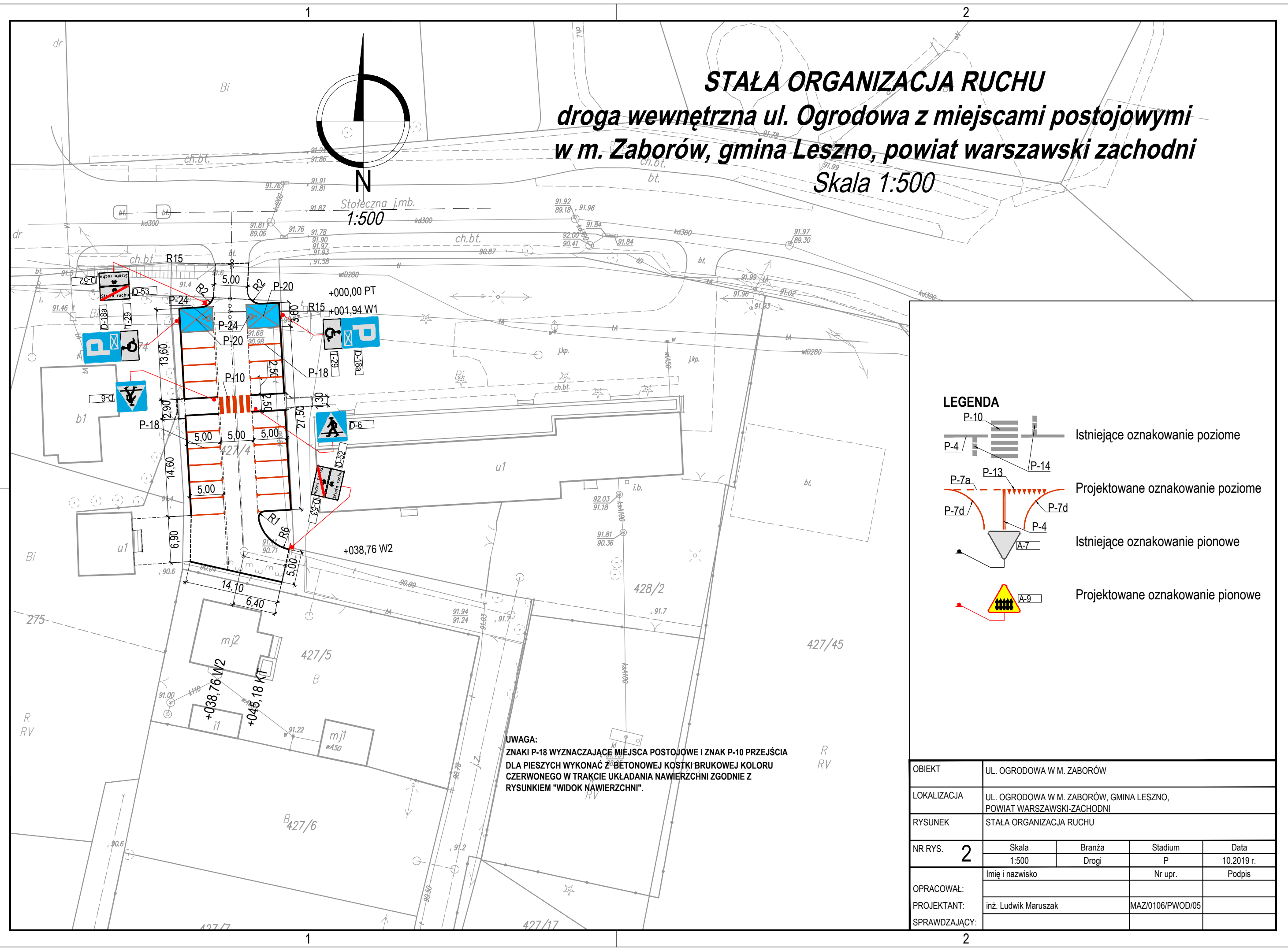
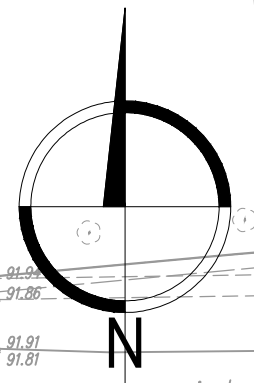
OBIEKT	UL. OGRODOWA W M. ZABORÓW				
LOKALIZACJA	UL. OGRODOWA W M. ZABORÓW, GMINA LESZNO, POWIAT WARSZAWSKI-ZACHODNI				
RYSUNEK	ORIENTACJA				
NR RYS.	1	Skala	Branża	Stadium	Data
		1:5 000	Drogi	P	09.2019 r.
PROJEKTOWAŁ:	Imię i nazwisko		Nr upr.		Podpis
OPRACOWAŁ:	inż. Ludwik Maruszak		MAZ/0106/PWOD/05		
SPRAWDZIŁ:					

STAŁA ORGANIZACJA RUCHU

droga wewnętrzna ul. Ogrodowa z miejscami postojowymi

w m. Zaborów, gmina Leszno, powiat warszawski zachodni

Skala 1:500



UWAGA:
 ZNAKI P-18 WYZNACZAJĄCE MIEJSCA POSTOJOWE I ZNAK P-10 PRZEJŚCIA
 DLA PIESZYCH WYKONAĆ Z BĘTONOWEJ KOSTKI BRUKOWEJ KOLORU
 CZERWONEGO W TRAKCIE UKŁADANIA NAWIERZCHNI ZGODNIE Z
 RYSUNKIEM "WIDOK NAWIERZCHNI".

LEGENDA

- P-10 Istniejące oznakowanie poziome
- P-4 Istniejące oznakowanie poziome
- P-7a, P-13, P-14 Projektowane oznakowanie poziome
- P-7d, P-4 Istniejące oznakowanie pionowe
- A-7, A-9 Projektowane oznakowanie pionowe

OBIEKT	UL. OGRODOWA W M. ZABORÓW			
LOKALIZACJA	UL. OGRODOWA W M. ZABORÓW, GMINA LESZNO, POWIAT WARSZAWSKI-ZACHODNI			
RYSUNEK	STAŁA ORGANIZACJA RUCHU			
NR RYS. 2	Skala	Branża	Stadium	Data
	1:500	Drogi	P	10.2019 r.
OPRACOWAŁ:	Imię i nazwisko		Nr upr.	Podpis
	PROJEKTANT: inż. Ludwik Maruszak		MAZ/0106/PWOD/05	
SPRAWDZAJĄCY:				

C
 Cm
 Cl
 M
 Mm
 MY
 K