

projekt

Uchwała Nr / /2010
Rady Gminy Leszno
z dnia 2010 r.

w sprawie: zmiany uchwały Nr XXVI/144/2008 z dnia 25 września 2008 r., w sprawie przystąpienia do sporządzenia miejscowego planu zagospodarowania przestrzennego Obszaru Leszno - Podzaborówek we wsi Leszno

Na podstawie art. 18 ust. 2 pkt 15 ustawy z dnia 8 marca 1990 roku o samorządzie gminnym (Dz. U. z 2001 r. Nr 142, poz. 1591 z późn. zm.), oraz art. 14 ustawy z dnia 27 marca 2003 roku o planowaniu i zagospodarowaniu przestrzennym (Dz. U. Nr 80, poz. 717 z późn. zm.) Rada Gminy Leszno uchwała, co następuje:

§ 1.

1. W uchwale Nr XXVI/144/2008 Rady Gminy Leszno z dnia 25 września 2008 r., w sprawie przystąpienia do sporządzenia miejscowego planu zagospodarowania przestrzennego Obszaru Leszno - Podzaborówek we wsi Leszno, zmienia granice obszaru sporządzania planu poprzez wyłączenie części terenu wyznaczonego następującymi granicami:
- 1) od północy: od punktu na przedłużeniu północnej granicy działki nr ew. 333 do zachodniej granicy działki nr ew. 297, północną granicą działki nr ew. 333, do punktu na przedłużeniu północnej granicy działki nr ew. 333 do wschodniej granicy działki nr ew. 327;
 - 2) od wschodu: wschodnią granicą działki nr ew. 327, do punktu na przedłużeniu południowej granicy działki nr ew. 333 do wschodniej granicy działki nr ew. 327, południową granicą działki nr ew. 333, zachodnią granicą działek nr ew. 370/1 i 369;
 - 3) od południa: przez działki nr ew. 368, 367/5, 367/4 w odległości 100m na południe od granicy Kampinoskiego Parku Narodowego przebiegającej wzdłuż północnej granicy dz. nr ew. 333, wschodnią granicą działki nr ew. 367/8 południową granicą działek nr ew. 367/8, 367/7, 367/6, przez działki nr ew. 817/1, 816/1, 815/3, 815/2 w odległości 100m na południe od granicy Kampinoskiego Parku Narodowego przebiegającej wzdłuż północnej granicy dz. nr ew. 333, zachodnią granicą działki nr ew. 815/2, południową granicą działek nr ew. 341/1, 338, 337, 335/1;
 - 4) od zachodu: zachodnią granicą działki nr ew. 335/1, południową granicą działki nr ew. 333 do punktu na przedłużeniu południowej granicy działki nr ew. 333 do zachodniej granicy działki nr ew. 297, zachodnią granicą działki nr ew. 297 do punktu na przedłużeniu południowej granicy działki nr ew. 333 do zachodniej granicy działki nr ew. 297.

2. Odstępuje od sporządzenia miejscowego planu zagospodarowania przestrzennego obejmującego teren oznaczony granicami określonymi w ust. 1.

§ 2

Załącznik graficzny, stanowiący załącznik nr 1 do niniejszej uchwały, określa przebieg granic obszarów, o których mowa w § 1, tj. teren wyłączony z obszaru sporządzania planu, a także przebieg granic i obszar terenów obejmujących „Miejscowy plan zagospodarowania przestrzennego Obszaru Leszno - Podzaborówek we wsi Leszno”, przedstawione zgodnie z zawartymi objaśnieniami graficznymi (tzw. legendą).

§ 3

Pozostałe postanowienia zawarte w uchwale Nr XXVI/144/2008 z dnia 25 września 2008 r. nie ulegają zmianom.

§ 4

Wykonanie uchwały powierza się Wójtowi Gminy Leszno.




§ 5

Uchwała wchodzi w życie z dniem podjęcia.

RADCA PRAWNY
WA-7065

R. A. J. Paweł Jędrzejewski

**ZAŁĄCZNIK NR 1 DO UCHWAŁY NR
RADY GMINY LESZNO Z DNIA 2010 r.
SKALA 1 : 5 000**

-  GRANICE OBSZARU SPORZĄDZANIA PLANU
-  GRANICE I TEREN WYŁĄCZONY Z OBSZARU SPORZĄDZANIA PLANU
-  GRANICE WŁASNOŚCI

