

Załącznik graficzny ARKUSZ NR 5
(dz. nr ew. 49 we wsi Rozтока)

SKALA 1 : 2 000

Mapa niniejsza stanowi integralną część decyzji o ustaleniu lokalizacji inwestycji celu publicznego wydanej przez Wójta Gminy Leszno



NR /2017

z dnia 2017 r.

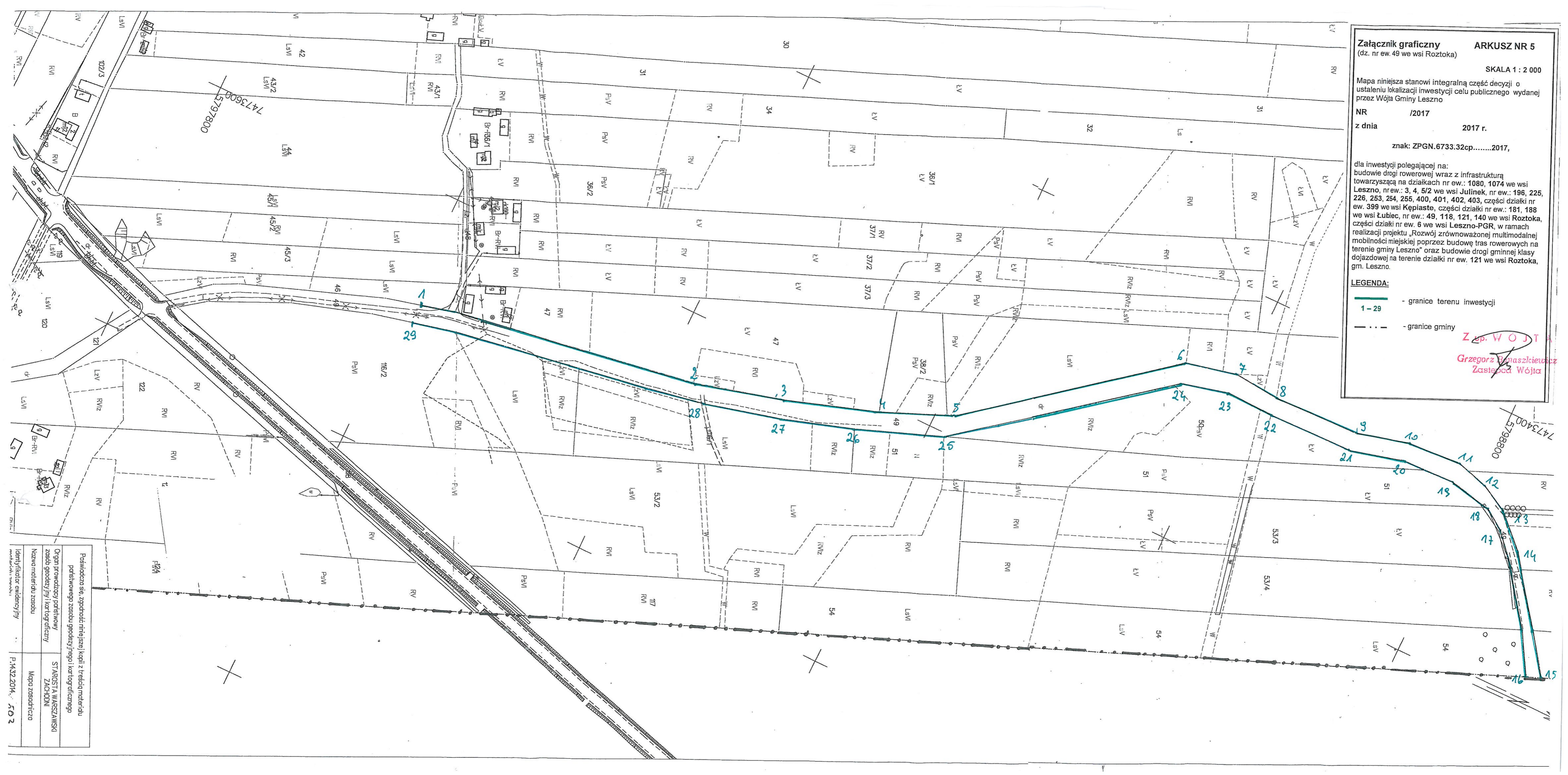
znak: ZPGN.6733.32cp.....2017,

dla inwestycji polegającej na:
budowie drogi rowerowej wraz z infrastrukturą towarzyszącą na działkach nr ew.: 1080, 1074 we wsi Leszno, nr ew.: 3, 4, 5/2 we wsi Julinek, nr ew.: 196, 225, 226, 253, 254, 255, 400, 401, 402, 403, części działki nr ew. 399 we wsi Kępiaste, części działki nr ew.: 181, 188 we wsi Łubiec, nr ew.: 49, 118, 121, 140 we wsi Rozтока, części działki nr ew. 6 we wsi Leszno-PGR, w ramach realizacji projektu „Rozwój zrównoważonej multimodalnej mobilności miejskiej poprzez budowę tras rowerowych na terenie gminy Leszno” oraz budowie drogi gminnej klasy dojazdowej na terenie działki nr ew. 121 we wsi Rozтока, gm. Leszno.

LEGENDA:

-  - granice terenu inwestycji
-  - granice gminy

Złp. WÓJTA
Grzegorz Bonaszczewicz
Zastępca Wójta



Posiwdoczo się, zgodność nie gaje kopii z treściq materiału państwowego zasobu geodezyjnego i kartograficznego	Organ prowadzący państwowy zasob geodezyjny i kartograficzny	STAROSTA WARSZAWSKI ZACHODNI
Nazwa materiału zasobu	Mapa zasadnicza	
Identyfikator ewidencyjny		P.1432.2014. 502