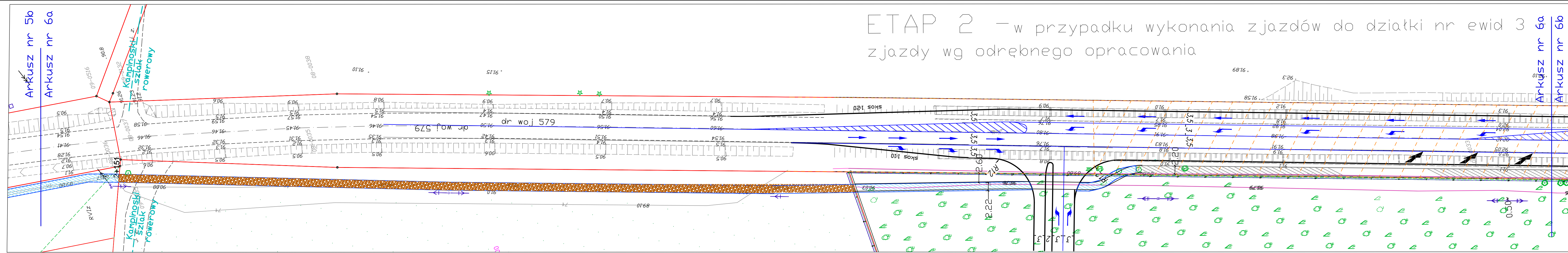
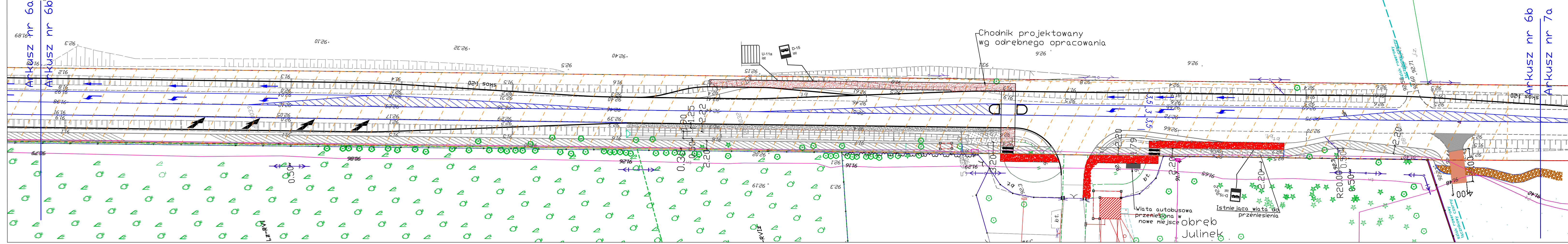


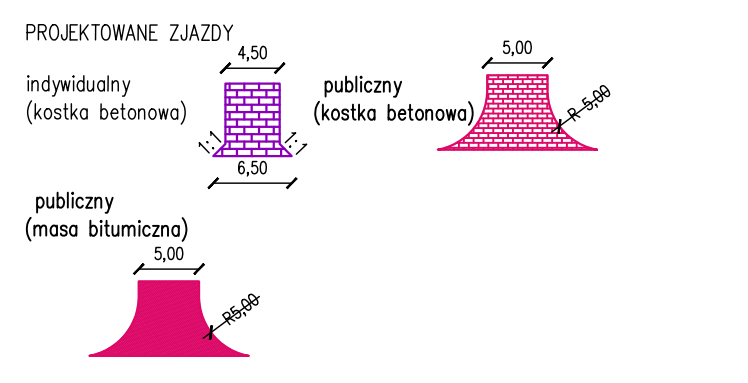
# ETAP 2 – w przypadku wykonania zjazdów do działki nr ewid 3 zjazdy wg odrębnego opracowania



## a zjazdów do działki nr ewid 3 –



- LEGENDA**
- Granica pasa drogowego drogi woj 579 i 580
  - Granica działek
  - Proj. droga rowerowa ( nawierzchnia bitum.)
  - Proj. droga rowerowa o nawierzchni mineralnej
  - Proj. ciąg pieszo – rowerowy oznakowany znakami C13/16 bez wydzielenia poszczególnych pasów ruchu o szer 2,50 m i 3,20m ( nawierzchnia z kostki betonowej – kolor czerwony)
  - Proj. chodnik z kostki bet.
  - Projektowana skarpa
  - Istniejący chodnik
  - Proj. zieleniec
  - Drzewa do usunięcia
  - Proj. wykonanie utwardzenia zjazdu z drogi woj. 579 o nawierzchni bitumicznej
  - Kolizja ze słupem energetycznym – wg odrębnego opracowania
  - Kolizja ze słupem telekomunikacyjnym – wg odrębnego opracowania

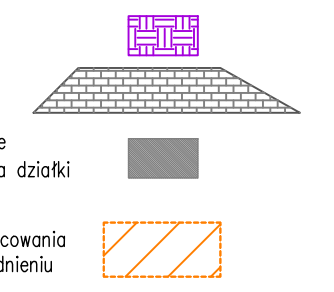


Wyrównanie terenu za pomocą równiarki drogowej

Istniejąca zatoka autobusowa

Istniejące utwardzenie bitumiczne na wjazdach na drogi boczne/na działki poza terenem miasta Leszno

Zakres robót wg odrębnego opracowania – zakres inwestycji podlega uzgodnieniu przez Wojewodę Mazowieckiego (inwestycja jest ściśle powiązana z przedmiotową budową drogi rowerowej)



[www.intecplan.com.pl](http://www.intecplan.com.pl)

Temat:		Projekt budowy drogi dla rowerów w ramach projektu pt. „Rozwój zrównoważonej multimodalnej mobilności miejskiej poprzez budowę tras rowerowych w terenie Gminy Leszno”	
Inwestor:		Gmina Leszno Al. Wojska Polskiego 21. 05-084 Leszno	
Projektant:		mgr inż. Marek Krawczyk w.spec. konstrukcyjno-budowlanej MAZ/0079/POD/10	
Opracował:		mgr inż. Ewa Barańska	
Branża:		drogowa	
Lokalizacja:		Gmina Leszno na odcinku od granicy z gminą Czosnów do granicy z gminą Błonie 0000, działki nr ewid. 403, 404, 405, 406, 407, 408, 409, 410, 411, 412, 413, 414, 415, 416, 417, 418, 419, 420, 421, 422, 423, 424, 425, 426, 427, 428, 429, 430, 431, 432, 433, 434, 435, 436, 437, 438, 439, 440, 441, 442, 443, 444, 445, 446, 447, 448, 449, 450, 451, 452, 453, 454, 455, 456, 457, 458, 459, 460, 461, 462, 463, 464, 465, 466, 467, 468, 469, 470, 471, 472, 473, 474, 475, 476, 477, 478, 479, 480, 481, 482, 483, 484, 485, 486, 487, 488, 489, 490, 491, 492, 493, 494, 495, 496, 497, 498, 499, 500, 501, 502, 503, 504, 505, 506, 507, 508, 509, 510, 511, 512, 513, 514, 515, 516, 517, 518, 519, 520, 521, 522, 523, 524, 525, 526, 527, 528, 529, 530, 531, 532, 533, 534, 535, 536, 537, 538, 539, 540, 541, 542, 543, 544, 545, 546, 547, 548, 549, 550, 551, 552, 553, 554, 555, 556, 557, 558, 559, 560, 561, 562, 563, 564, 565, 566, 567, 568, 569, 570, 571, 572, 573, 574, 575, 576, 577, 578, 579, 580, 581, 582, 583, 584, 585, 586, 587, 588, 589, 590, 591, 592, 593, 594, 595, 596, 597, 598, 599, 600, 601, 602, 603, 604, 605, 606, 607, 608, 609, 610, 611, 612, 613, 614, 615, 616, 617, 618, 619, 620, 621, 622, 623, 624, 625, 626, 627, 628, 629, 630, 631, 632, 633, 634, 635, 636, 637, 638, 639, 640, 641, 642, 643, 644, 645, 646, 647, 648, 649, 650, 651, 652, 653, 654, 655, 656, 657, 658, 659, 660, 661, 662, 663, 664, 665, 666, 667, 668, 669, 670, 671, 672, 673, 674, 675, 676, 677, 678, 679, 680, 681, 682, 683, 684, 685, 686, 687, 688, 689, 690, 691, 692, 693, 694, 695, 696, 697, 698, 699, 700, 701, 702, 703, 704, 705, 706, 707, 708, 709, 710, 711, 712, 713, 714, 715, 716, 717, 718, 719, 720, 721, 722, 723, 724, 725, 726, 727, 728, 729, 730, 731, 732, 733, 734, 735, 736, 737, 738, 739, 740, 741, 742, 743, 744, 745, 746, 747, 748, 749, 750, 751, 752, 753, 754, 755, 756, 757, 758, 759, 760, 761, 762, 763, 764, 765, 766, 767, 768, 769, 770, 771, 772, 773, 774, 775, 776, 777, 778, 779, 780, 781, 782, 783, 784, 785, 786, 787, 788, 789, 790, 791, 792, 793, 794, 795, 796, 797, 798, 799, 800, 801, 802, 803, 804, 805, 806, 807, 808, 809, 810, 811, 812, 813, 814, 815, 816, 817, 818, 819, 820, 821, 822, 823, 824, 825, 826, 827, 828, 829, 830, 831, 832, 833, 834, 835, 836, 837, 838, 839, 840, 841, 842, 843, 844, 845, 846, 847, 848, 849, 850, 851, 852, 853, 854, 855, 856, 857, 858, 859, 860, 861, 862, 863, 864, 865, 866, 867, 868, 869, 870, 871, 872, 873, 874, 875, 876, 877, 878, 879, 880, 881, 882, 883, 884, 885, 886, 887, 888, 889, 890, 891, 892, 893, 894, 895, 896, 897, 898, 899, 900, 901, 902, 903, 904, 905, 906, 907, 908, 909, 910, 911, 912, 913, 914, 915, 916, 917, 918, 919, 920, 921, 922, 923, 924, 925, 926, 927, 928, 929, 930, 931, 932, 933, 934, 935, 936, 937, 938, 939, 940, 941, 942, 943, 944, 945, 946, 947, 948, 949, 950, 951, 952, 953, 954, 955, 956, 957, 958, 959, 960, 961, 962, 963, 964, 965, 966, 967, 968, 969, 970, 971, 972, 973, 974, 975, 976, 977, 978, 979, 980, 981, 982, 983, 984, 985, 986, 987, 988, 989, 990, 991, 992, 993, 994, 995, 996, 997, 998, 999, 1000	
Nazwa rysunku:		Plan sytuacyjny projektowanej drogi dla rowerów – wariant nr 2 ( po realizacji zjazdów do działki nr ewid 3 – zjazdy wg odrębnego opracowania)	
data:	format rys.	skala rys.	nr strony
VII.2017r.	297x1100	1:500	.....