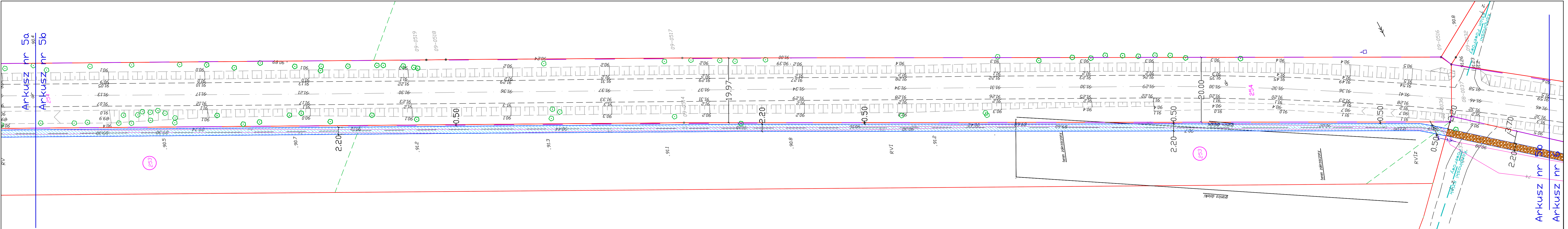


ZAKRES ROBÓT OBEJMUJĄCY PRZEBUDOWĘ DROGI WOJ. 579 I 580 POLEGAJĄCĄ NA BUDOWIE DROGI ROWEROWEJ WRAZ Z NIEZBĘDNIĄ INFRASTRUKTURĄ - WG ODRĘBNEGO OPRACOWANIA

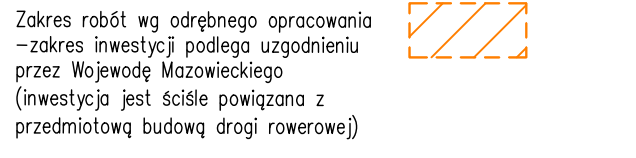
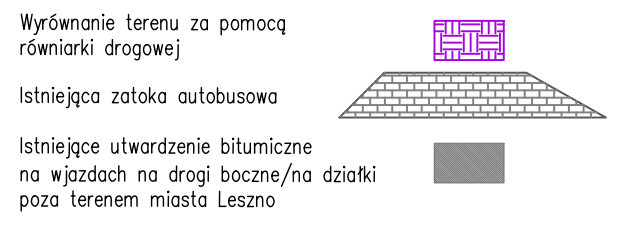
Mur oporowy w kształcie "L" o wysokości ok. 1,20 m i długości ok. 49 m



Wyrównanie terenu za pomocą równiarki drogowej
Istniejąca zatoka autobusowa
Istniejące utwardzenie bitumiczne na wjazdach na drogi boczne/na działki poza terenem miasta Leszno

Zakres robót wg odrębnego opracowania - zakres inwestycji podlega uzgodnieniu przez Wojewodę Mazowieckiego (inwestycja jest ściśle powiązana z przedmiotową budową drogi rowerowej)

- LEGENDA
- Granica pasa drogowego drogi woj 579 i 580
 - Granica działek
 - Proj. droga rowerowa (nawierzchnia bitum.)
 - Proj. droga rowerowa o nawierzchni mineralnej
 - Proj. ciąg pieszo - rowerowy oznakowany znakami C13/16 bez wydzielenia poszczególnych pasów ruchu o szer. 2,50 m i 3,20m (nawierzchnia z kostki betonowej - kolor czerwony)
 - Proj. chodnik z kostki bet.
 - Projektowana skarpa
 - Istniejący chodnik
 - Proj. zieleniec
 - Drzewo do usunięcia
 - Proj. wykonanie utwardzenia zjazdu z drogi woj. 579 o nawierzchni bitumicznej
 - Kolizja ze słupem energetycznym - wg odrębnego opracowania
 - Kolizja ze słupem telekomunikacyjnym - wg odrębnego opracowania
- PROJEKTOWANE ZJAZDY
- indywidualny (kostka betonowa)
 - publiczny (kostka betonowa)
 - publiczny (masa bitumiczna)



Temat: Projekt budowy drogi dla rowerów w ramach projektu pt. „Rozwój równoważonej multimodalnej mobilności miejskiej poprzez budowę tras rowerowych w terenie Gminy Leszno”			
Inwestor: Gmina Leszno Al. Wojska Polskiego 21, 05-084 Leszno			
Projektant: dr inż. Ryszard Chmielewski w spec. konstrukcyjno-budowlanej W-wa 178/02 mgr inż. Marek Krawczyk w spec. konstrukcyjno-budowlanej MAZ/0079/POK/10			
Opracował: mgr inż. Ewa Barańska			
Branża: drogowa			
Lokalizacja: Gmina Leszno na odcinku od granicy z gminą Czosnow do granicy z gminą Blonie Droga woj. 579, odcinek nr 001, 5/2; Droga woj. 580, odcinek nr 001, 402, 401, 106, 253, 252, 251, 402; Droga woj. 580, odcinek nr 001, 106, 253, 252, 251, 402; Droga woj. 580, odcinek nr 001, 106, 253, 252, 251, 402; Droga woj. 580, odcinek nr 001, 106, 253, 252, 251, 402			Nr rys D-5
Nazwa rysunku: Plan sytuacyjny projektowanej drogi dla rowerów			
data:	format rys.	skala rys.	nr strony
VII.2017r.	297x1200	1:500

www.inteplan.com.pl