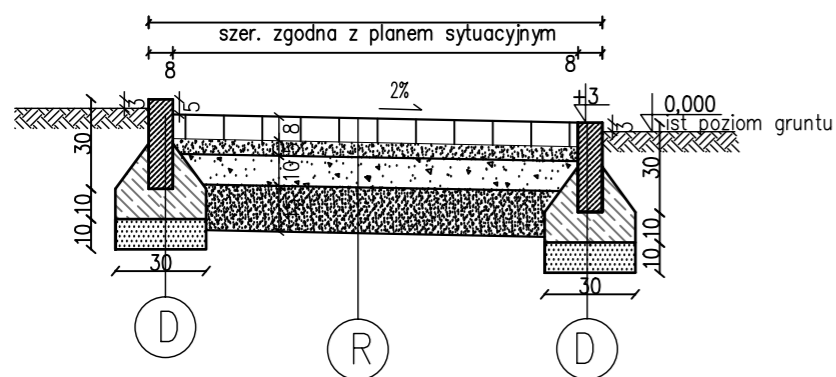
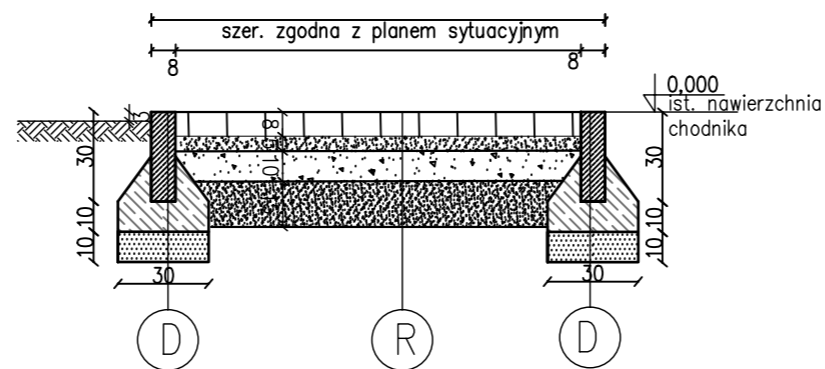


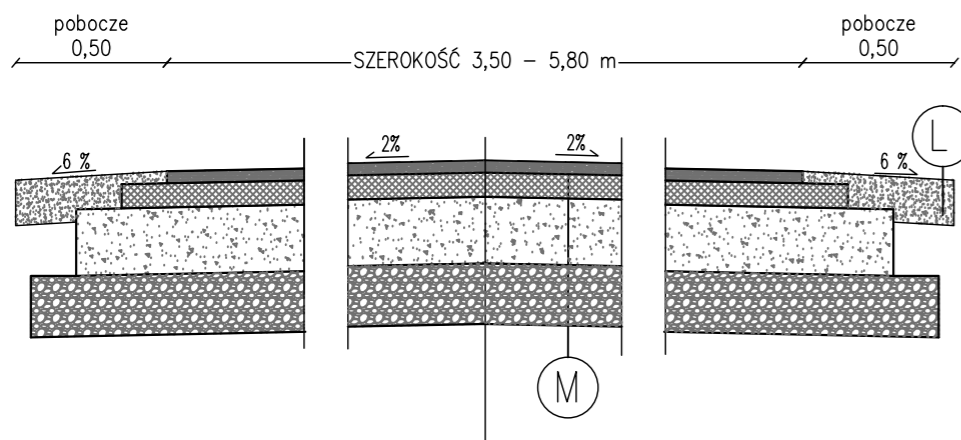
PRZEKRÓJ – CHODNIK 1:25



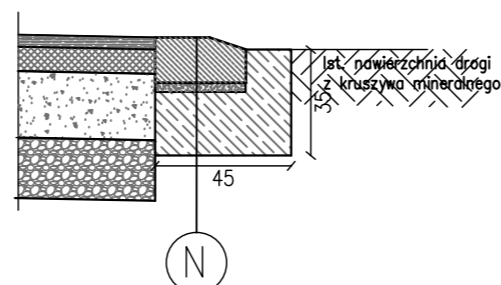
MIEJSCE DO ODPOCZYNKU DLA ROWERZYSTÓW
skala 1:25



PROJEKTOWANE UTWARDZENIE drogi dojazdowej –
(utwardzenie na odcinku 20m od krawędzi jezdni
– jak dla KR2)
przekrój poprzeczny skala 1:25

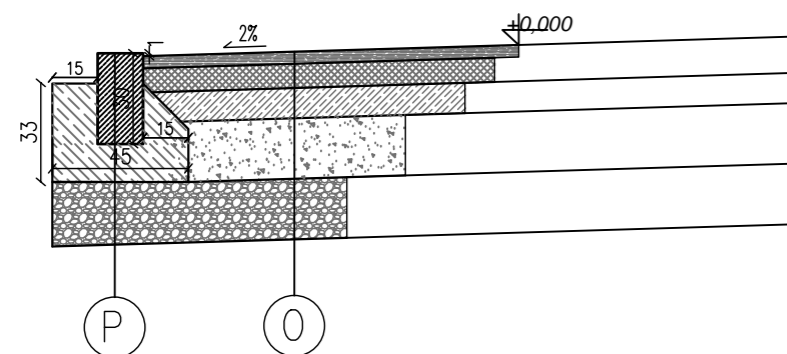


Zakończenie projektowanego
utwardzenia
skala 1:25



PROJEKTOWANE POSZERZENIE JEZDNI
W MIEJSCU IST. AZYLU – jak dla KR 3
skala 1:25

POSZERZENIE JEZDNI
← szer. zgodna z planem sytuacyjnym → ISTNIEJĄCA JEZDNI →



L
KRUSZYWO ŁAMANE 0/31,5mm
STABILIZOWANE MECHANICZNIE o gr 15cm

M
WARSTWA ŚCIERALNA Z MIESZANKI
MINERALNO-ASFALTOWEJ gr. 4 cm
WARSTWA WIĄZĄCA Z BETONU ASFALTOWEGO gr. 8 cm
PODBUDOWA ZASADNICZA Z MIESZANKI
NIEWIĄZANEJ Z KRUSZYWEM C 90/30 gr.22 cm
WARSTWA MROZOODPORNĄ gr. 20 cm

N
KRAWĘŻNIK DROGOWY o wym 15x30 cm
PODSYPKA CEMENTOWO – PIASKOWA 1:4 gr. 3 cm
ŁAWA Z BETONU o wym 35x45 cm


O
WARSTWA ŚCIERALNA Z MASY
MASTYKOWO – GRYSOWEJ SMA 115 o gr. 4 cm
WARSTWA WIĄZĄCA Z BETONU ASFALTOWEGO o gr. 8 cm
GEOSIATKA POLIPROPYLEN,
ROZCIĄGANIE POWYŻEJ 30 KN
WARSTWA PODBUDOWY ZASADNICZEJ
Z BETONU ASFALTOWEGO o gr. 10 cm
WARSTWA PODBUDOWY ZASADNICZEJ
Z MIESZANKI NIEWIĄZANEJ Z KRUSZYWA
ŁAMANEGO STABILIZOWANEGO MECHANICZNIE
O UZIARNIENIU 0/31,5 o gr.20 cm
WARSTWA MROZOODPORNĄ o gr. 20 cm

P
KRAWĘŻNIK DROGOWY o wym 15x30 cm
ŁAWA BETONOWA o wym 33x45 cm
WARSTWA MROZOODPORNĄ o gr od 20 do 21,5 cm

R
WARSTWA ŚCIERALNA kostka betonowa (szara) gr. 8 cm
PODSYPKA cementowo – piaskowa 1:4 gr. 5 cm
PODBUDOWA Z KRUSZYWA ŁAMANEGO
0/31,5 stab. mech. gr.10cm
WARSTWA ODSĄCZAJĄCA z piasku gr.15cm

D
OBRZEŻE BETONOWE o wym 8x30 cm
ŁAWA BETONOWA o wym 30 x 25 cm
PODSYPKA PIASKOWA o gr. 10 cm

www.intecplan.com.pl

Temat:	Przebudowa drogi woj. nr 579 i 580 polegająca na budowie drogi dla rowerów wraz z niezbędną infrastrukturą, w ramach projektu pt. „Rozwój zrównoważonej multimodalnej mobilności miejskiej poprzez budowę tras rowerowych w terenie Gminy Leszno”.		
Inwestor:	Gmina Leszno Al. Wojska Polskiego 21, 05-084 Leszno		
Projektant:	dr inż. Ryszard Chmielewski w specj. drogowej W-wa 178/02		
	mgr inż. Marek Krawczyk w specj. konstrukcyjno-budowlanej MAZ/0079/POOK/10		
Opracował:	mgr inż. Ewa Barańska		
Branża:	drogowa		
Lokalizacja:	Gmina Leszno na odcinku od granicy z gminą Czosnów do granicy z gminą Błonie Obreń Roztoka 0020, dz. nr ewid.118; Obreń Kępiaste 0009 dz. nr ewid. 254; Obreń Julinek 0008 dz. nr ewid. 4; Obreń Leszno 0011 dz. nr ewid. 1080; 249/1; 408/4; 558/1; Obreń Leszno PGR 0012 dz. nr ewid. 6	Nr rys. D - 20	
Nazwa rysunku:	Chodnik, utwardzenie części drogi bocznej oraz poszerzenie jezdni dr woj		
data:	format rys.	skala rys.	nr strony
VII 2017r.	297x500	1:25