CIĄG PIESZO – ROWEROWY
skala 1:25

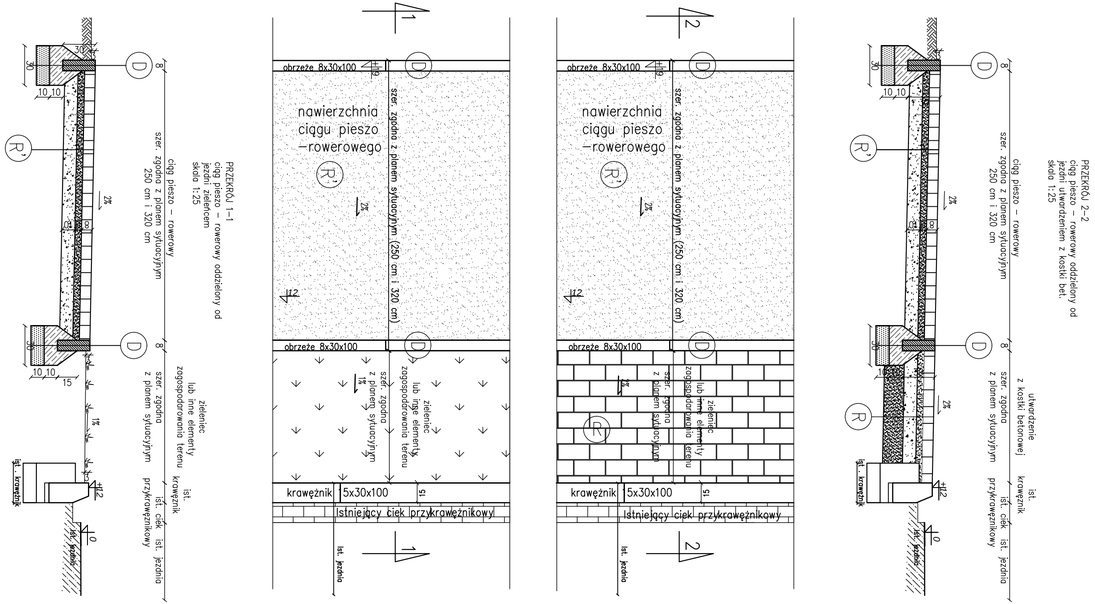

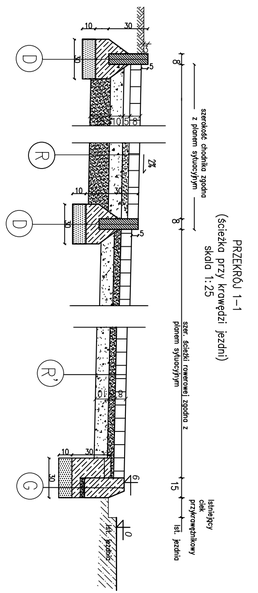

ŚCIEŻKA ROWEROWA WRAZ Z CHODNIKIEM
(szerokości zgodnie z planem sytuacyjnym)
skala 1:25

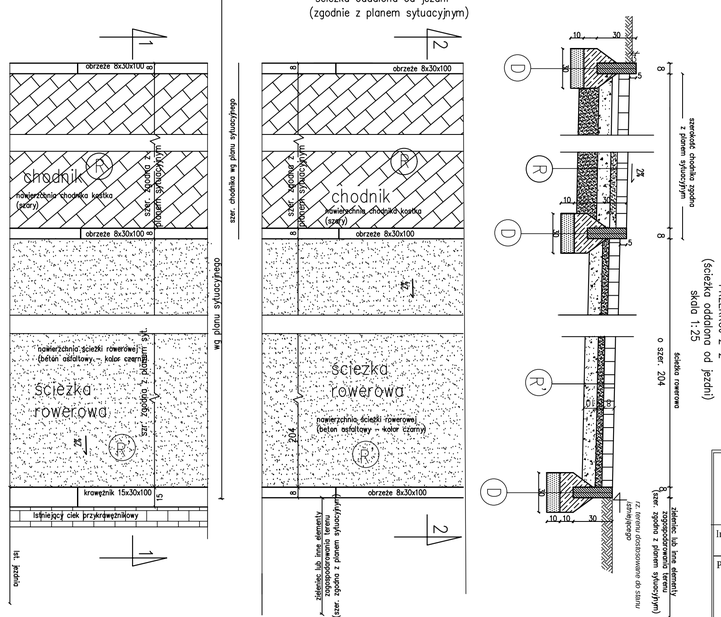

D

OBRZEŻE BETONOWE	o wym 8x30 cm
ŁAWA BETONOWA	o wym 30 x 25 cm
PODSYPKA PIASKOWA	o gr. 10 cm

R'

WARSTWA ŚCIERALNA kostka betonowa (czerwona)	gr. 8 cm
PODSYPKA cementowo – piaskowa 1:4	gr. 5 cm
PODBUDOWA Z KRUSZYWA ŁAMANEGO 0/31,5 stab. mech.	gr.10cm

R

WARSTWA ŚCIERALNA kostka betonowa (szara)	gr. 8 cm
PODSYPKA cementowo – piaskowa 1:4	gr. 5 cm
PODBUDOWA Z KRUSZYWA ŁAMANEGO 0/31,5 stab. mech.	gr.10cm
WARSTWA ODSĄCZAJĄCA z piasku	gr.15cm

G

KRAWĘŻNIK DROGOWY	o wym 15x30 cm
PODSYPKA cementowo – piaskowa 1:4	o gr. 3 cm
ŁAWA Z BETONU	o gr. 10 cm
PODSYPKA PIASKOWA	o gr 10 cm

www.intecplan.com.pl

Temat:	Przebudowa drogi woj. nr 579 i 580 polegająca na budowie drogi dla rowerów wraz z niezbędną infrastrukturą, w ramach projektu pt. „ Rozwój zrównoważonej multimodalnej mobilności miejskiej poprzez budowę tras rowerowych w terenie Gminy Leszno".	
Inwestor:	Gmina Leszno Al. Wojska Polskiego 21, 05-084 Leszno	
Projektant:	dr inż. Ryszard Chmielewski w specj. drogowej W-wa 178/02 mgr inż. Marek Krawczyk w specj. konstrukcyjno-budowlanej MAZ/0079/POOK/10	
Opracował	mgr inż. Ewa Barańska	
Branża:	drogowa	
Lokalizacja:	Gmina Leszno na odcinku od granicy z gminą Czosnów do granicy z gminą Błonie Obręb Rostoka 0020, dz. nr ewid. 118; Obręb Kępiaste 0009 dz. nr ewid. 254; Obręb Julinek 0008 dz. nr ewid. 4; Obręb Leszno 0011 dz. nr ewid. 1080; 249/1; 408/4; 558/1; Obręb Leszno PGR 0012 dz. nr ewid. 6.	Nr rys. D - 19
Nazwa rysunku:	Ciąg pieszo - rowerowy oraz ścieżka rowerowa z chodnikiem	

data:	format rys.	skala rys.	nr strony
VII 2017r.	297x775	1:25	.....