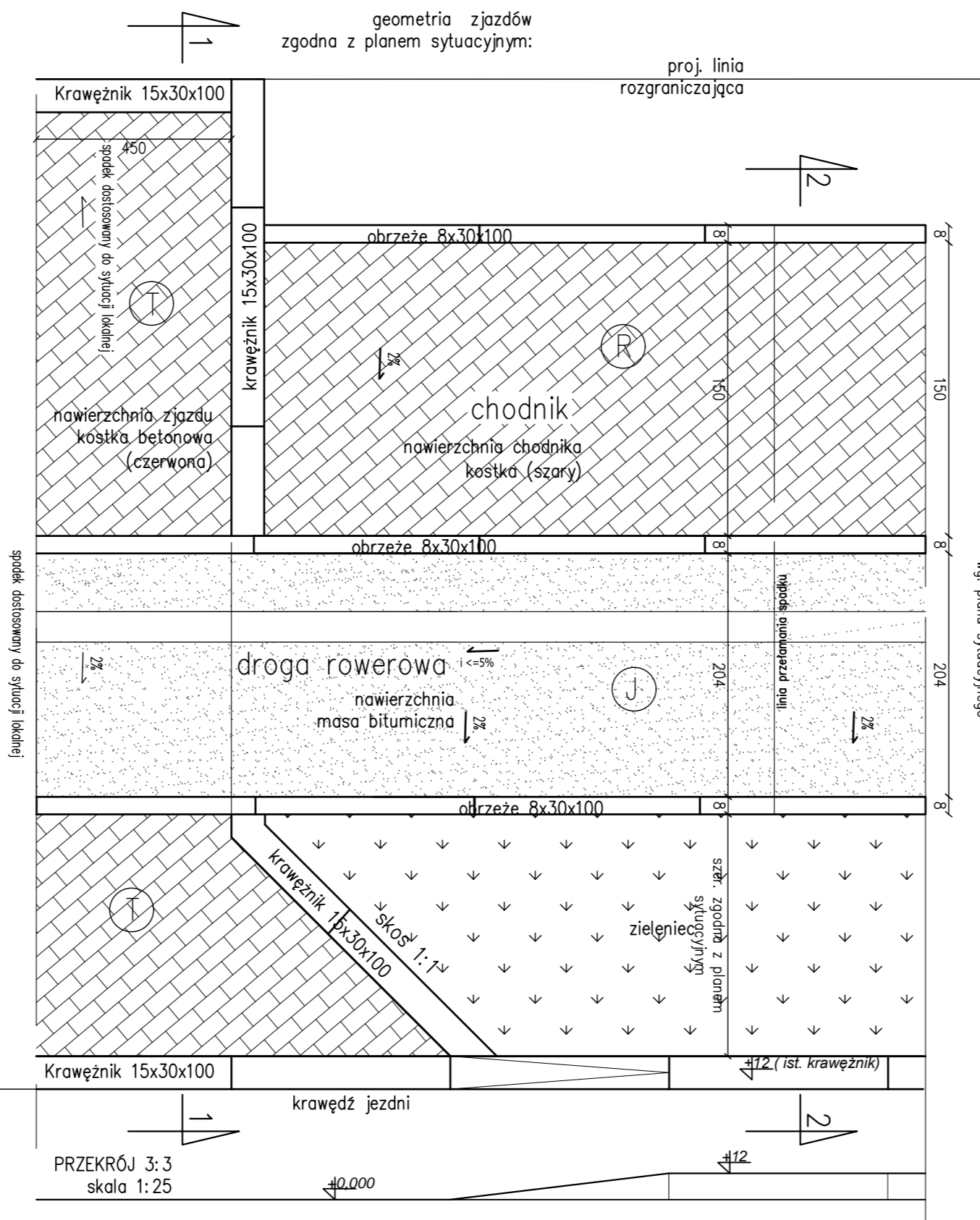
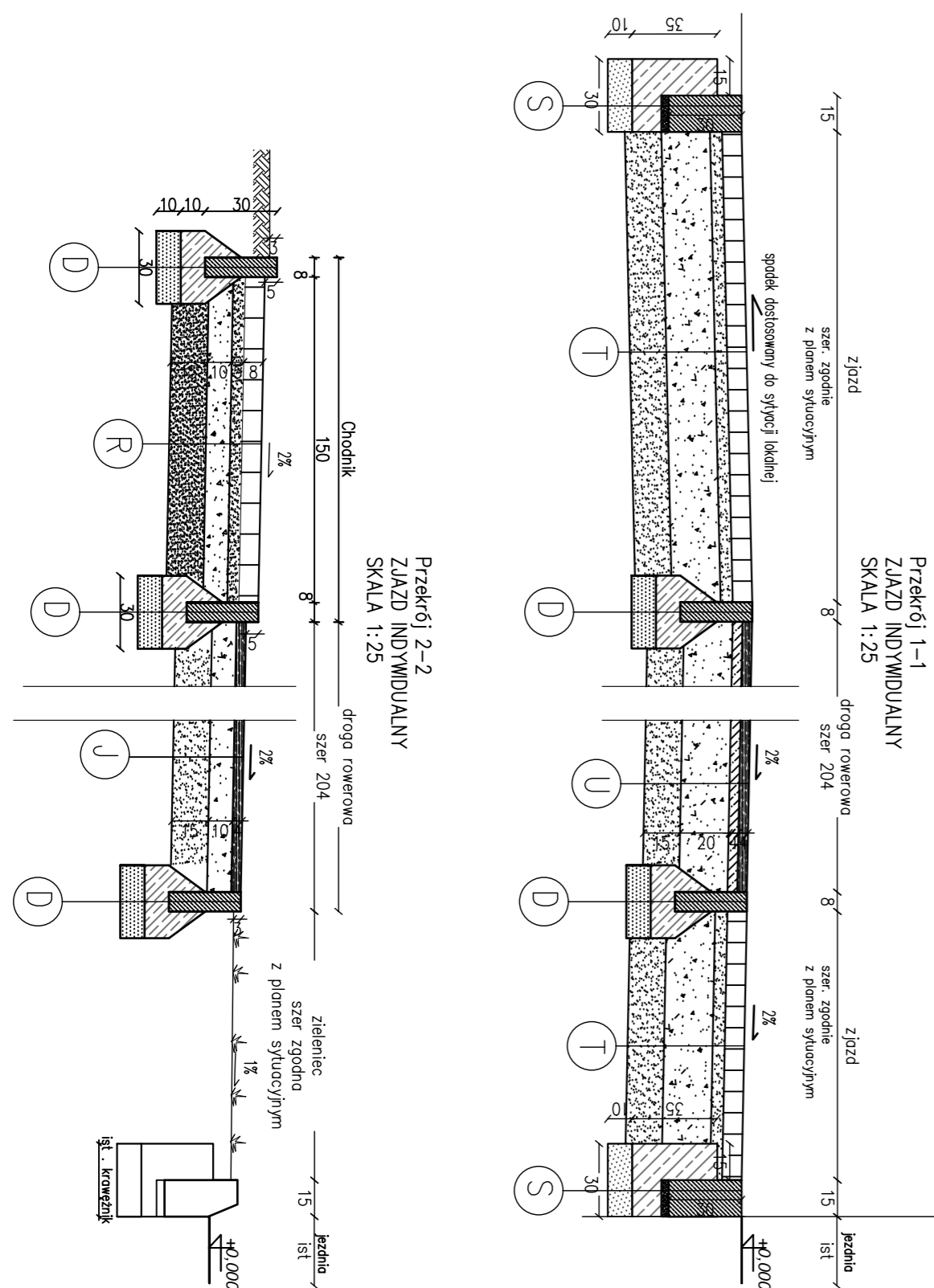


ZJAZD INDYWIDUALNY o szerokości jezdni 4,50m  
SKALA 1:25



PRZEKRÓJ 3:3  
skala 1:25

D

OBRZEŻE BETONOWE	o wym 8x30 cm
ŁAWA BETONOWA	o wym 30 x 25 cm
PODSYPKA PIASKOWA	o gr. 10 cm

J

WARSTWA ŚCIERALNA Z MIESZANKI MINERALNO-ASFALTOWEJ	gr. 4 cm
PODBUDOWA ZASADNICZA Z MIESZANKI NIEZWIĄZANEJ Z KRUSZYWEM C90/3	gr.10 cm
WARSTWA MROZODPORNA	gr. 15 cm

R

WARSTWA ŚCIERALNA kostka betonowa (szara)	gr. 8 cm
PODSYPKA cementowo - piaskowa 1:4	gr. 5 cm
PODBUDOWA Z KRUSZYWA ŁAMANEGO 0/31,5 stab. mech.	gr.10cm
WARSTWA ODSĄCZAJĄCA z piasku	gr.15cm


T

WARSTWA ŚCIERALNA kostka betonowa	gr. 8 cm
PODSYPKA cementowa - piaskowa 1:4	gr. 5 cm
PODBUDOWA Z KRUSZYWA ŁAMANEGO 0/31,5mm stabilizowana mechanicznie	gr.20cm
WARSTWA ODSĄCZAJĄCA Z PIASKU	gr. 15 cm

U

WARSTWA ŚCIERALNA Z BETONU ALSFALTOWEGO w kolorze czerwonym	gr. 4 cm
WARSTWA WYRÓWNAWCZA Z BETONU ASFALTOWEGO	gr. 4 cm
PODBUDOWA Z KRUSZYWA ŁAMANEGO 0/31,5mm stabilizowana mechanicznie	gr.20cm
WARSTWA ODSĄCZAJĄCA Z PIASKU	gr. 15 cm

[www.intecplan.com.pl](http://www.intecplan.com.pl)

Temat:	Przebudowa drogi woj. nr 579 i 580 polegająca na budowie drogi dla rowerów wraz z niezbędną infrastrukturą, w ramach projektu pt. „Rozwój zrównoważonej multimodalnej mobilności miejskiej poprzez budowę tras rowerowych w terenie Gminy Leszno”.		
Inwestor:	Gmina Leszno Al. Wojska Polskiego 21, 05-084 Leszno		
Projektant:	dr inż. Ryszard Chmielewski w specj. drogowej W-wa 178/02	 mgr inż. Marek Krawczyk w specj. konstrukcyjno-budowlanej MAZ/0079/P00K/10	
Opracował:	mgr inż. Ewa Barańska		
Branża:	drogowa		
Lokalizacja:	Gmina Leszno na odcinku od granicy z gminą Czosnów do granicy z gminą Błonie Obręb Roztoka 0020, dz. nr ewid.118; Obręb Kępiaste 0009 dz. nr ewid. 254; Obręb Julinek 0008 dz. nr ewid. 4; Obręb Leszno 0011 dz. nr ewid. 1080; 249/1; 408/4; 558/1; Obręb Leszno PGR 0012 dz. nr ewid. 6		Nr rys. D - 17
Nazwa rysunku:	Zjazd indywidualny		
data:	format rys.	skala rys.	nr strony
VII 2017r.	297x650	1:25	.....