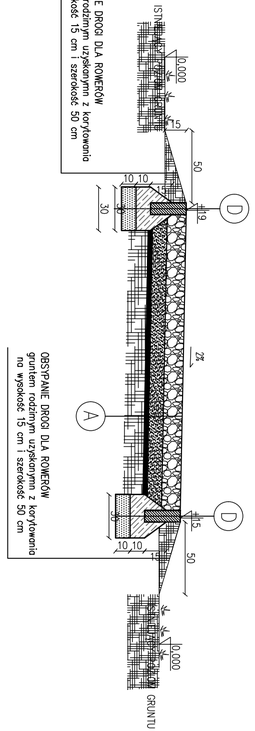

PRZEKRÓJ 2-2 PRZEZ DROGĘ DLA ROWERÓW
skala 1:25

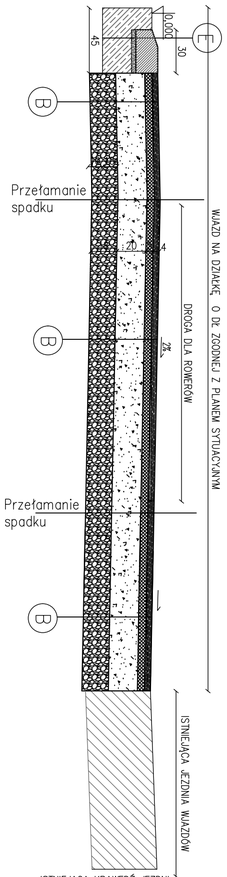

PRZEKRÓJ 1-1 PRZEZ ZJAZD
skala 1:25

ZJAZD NA DZIAŁKĘ KPN
skala 1:25

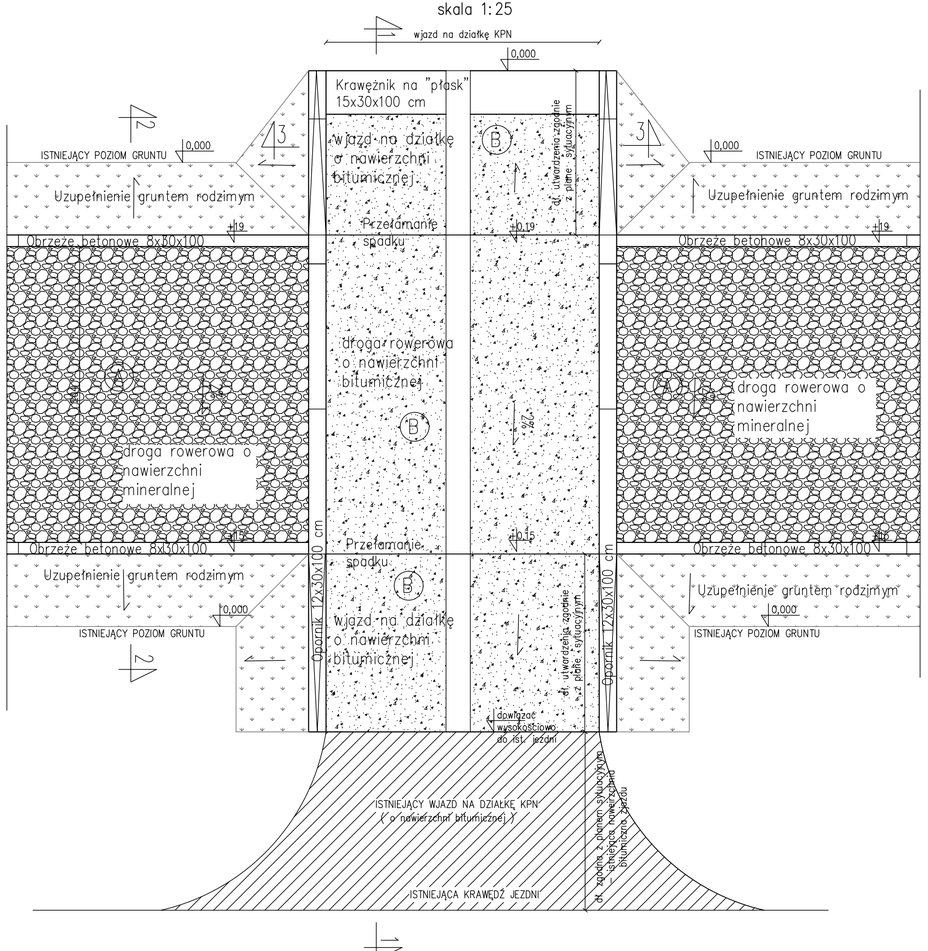

PRZEKRÓJ 3-3
skala 1:25

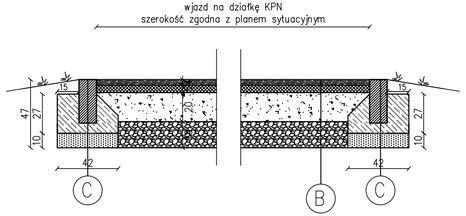

A

NAWIERZCHNIA DROGI DLA ROWERÓW Tłuczeń kamienny 0/31,5 mm zmieszany z pospółką drogową klińcem 0/4 mm w stosunku 1:1	gr. 13 cm
WARSTWA WYRÓWNAWCZA z piasku średnioziarnistego stabilizowanego mechanicznie	gr. 10 cm
GEOWŁÓKNINA	
PODŁOŻE GRUNTOWE zagęszczone mechanicznie do wskaźnika gruntu Is= min 0,98	

B

WARSTWA ŚCIERALNA Z MIESZANKI MINERALNO-ASFALTOWEJ	gr. 4 cm
WARSTWA WIĄŻĄCA Z BETONU ASFALTOWEGO	gr. 5 cm
PODBUDOWA ZASADNICZA Z MIESZANKI NIEZWIĄZANEJ Z KRUSZYWEM C90/3	gr.20 cm
WARSTWA MROZOODPORNA	gr. 18 cm

C

OPORNIK BETONOWY	o wym 12x30 cm
ŁAWA BETONOWA	o gr. 7 cm
PODSYPKA PIASKOWA	o gr. 10 cm

D

OBRZEŻE BETONOWE	o wym 8x25 cm
ŁAWA BETONOWA	o wym 30 x 25 cm
PODSYPKA PIASKOWA	o gr. 10 cm

E

KRAWĘŻNIK DROGOWY położony "na płask"	o wym 15x30 cm
PODSYPKA cementowo – piaskowa 1:4	gr. 3 cm
ŁAWA Z BETONU	gr. 34 cm

www.intecplan.com.pl

Temat:	Projekt budowy drogi dla rowerów w ramach projektu pt. „ Rozwój zrównoważonej multimodalnej mobilności miejskiej poprzez budowę tras rowerowych w terenie Gminy Leszno"
Inwestor:	Gmina Leszno Al. Wojska Polskiego 21, 05-084 Leszno
Projektant:	dr inż. Ryszard Chmielewski w specj. drogowej W-wa 178/02 mgr inż. Marek Krawczyk w specj. konstrukcyjno-budowlanej MAZ/0079/POOK/10
Opracował	mgr inż. Ewa Barańska
Branża:	drogowa
Lokalizacja:	Gmina Leszno na odcinku od granicy z gminą Czosnów do granicy z gminą Błonie Obręb Julinek 0008, działki nr ewid 3, 5/2; Obręb Kępiastki 0009, działki nr ewid. 403, 402, 401, 196, 255, 225, 226, 253, 400; Obręb Leszno 0011, działki nr ewid 1074 ; Obręb Leszno PGR 0012, działki nr ewid. 14, 15/1; Obręb Roztoka 0020 , działki nr ewid 49, 140, 121
Nr rys.	D - 12
Nazwa rysunku:	Przekrój przez drogę dla rowerów oraz przez zjazd na terenie działek KPN

data:	format rys.	skala rys.	nr strony
VII 2017r.	297x700	1:25	.....