


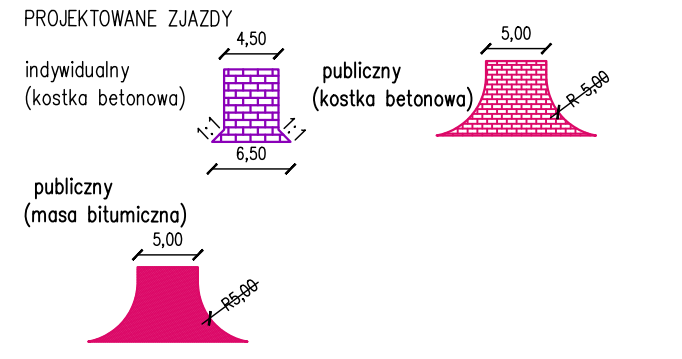
Arkusz nr 9b  
Arkusz nr 10



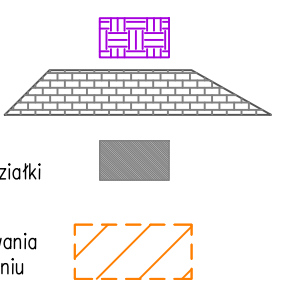
ZAKRES ROBÓT OBEJMUJĄCY PRZEBUDOWĘ DRÓGI WOJ 579 I 580 POLEGAJĄCĄ NA BUDOWĘ DRÓGI ROWEROWEJ WRAZ Z NIEZBĘDNOŚCĄ INFRASTRUKTURĄ - WG ODRĘBNEGO OPRACOWANIA

proj. potaczenie drogi rowerowej na terenie gm. Leszno z drogą rowerową terenie gminy Błonie

- LEGENDA
- Granicę pasa drogowego drogi woj 579 i 580
  - Granicę działek
  - Proj. droga rowerowa ( nawierzchnia bitum.)
  - Proj. droga rowerowa o nawierzchni mineralnej
  - Proj. ciąg pieszo - rowerowy oznakowany znakami C13/16 bez wydzielenia poszczególnych pasów ruchu o szer 2,50 m i 3,20m ( nawierzchnia z kostki betonowej - kolor czerwony)
  - Proj. chodnik z kostki bet.
  - Projektowana skarpa
  - Istniejący chodnik
  - Proj. zieleniec
  - Drzewa do usunięcia
  - Proj. wykonanie utwardzenia zjazdu z drogi woj 579 o nawierzchni bitumicznej
  - Kolizja ze stępem energetycznym - wg odrębnego opracowania
  - Kolizja ze słupem telekomunikacyjnym - wg odrębnego opracowania



- Wyrównanie terenu za pomocą równiarki drogowej
- Istniejąca zatoka autobusowa
- Istniejące utwardzenie bitumiczne na wjazdach na drogi boczne/na działki poza terenem miasta Leszno
- Zakres robót wg odrębnego opracowania - zakres inwestycji podlega uzgodnieniu przez Wojewodę Mazowieckiego (inwestycja jest ściśle powiązana z przedmiotową budową drogi rowerowej)



<a href="http://www.intecplan.com.pl">www.intecplan.com.pl</a>			
Temat:	Projekt budowy drogi dla rowerów w ramach projektu pt. „Rozwój zrównoważonej multimodalnej mobilności miejskiej poprzez budowę tras rowerowych w terenie Gminy Leszno”		
Inwestor:	Gmina Leszno Al. Wojska Polskiego 21. 05-084 Leszno		
Projektant:	dr inż. Ryszard Chmielewski W-wa 178/02	 mgr inż. Marek Krawczyk w specj. konstrukcyjno-budowlanej MAZ/0079/POOK/10	
Opracował:	mgr inż. Ewa Barańska		
Branża:	drogowa	Nr rys	D - 10
Lokalizacja:	Gmina Leszno na odcinku od granicy z gminą Czapnowo do granicy z gminą Błonie (Obrob. Julinek 0008, działki nr ewid. 3, 5/2, Obrob. Kępczów 0009, działki nr ewid. 403, 402, 401, 396, 255, 255, 256, 253, 405, Obrob. Leszno 0011, działki nr ewid. 1094, Obrob. Leszno PGK 0012, działki nr ewid. 14, 15/1; Obrob. Rostka 0020 - działki nr ewid. 95, 140, 121)		
Nazwa rysunku:	Plan sytuacyjny projektowanej drogi dla rowerów		
data:	format rys.	skala rys.	nr strony
VII.2017r.	297x1000	1:500	.....