

Instal-Net

Technika instalacyjno-sanitarna

Cybulice Małe, ul. Spokojna 20, 05-152 Czosnów
tel. 501-752-845 NIP: 951-106-25-15
tel. 22 794-13-36 REGON: 140006994
e-mail: instal-net@wp.pl

MBS w Łomiankach Oddział w Czosnowie
ul. Gminna 6
Nr 39 8009 1046 0012 2379 2002 0001

Temat: (Obiekt): **Projekt budowlany budowy sieci wodociągowej
w ul. Poziomkowej w Wyględach, gm. Leszno**

(dz. nr ew. 136, 212, obręb 0032 Wyględy, jedn. ew. 143204 2 Leszno)

Klasyfikacja robót wg Wspólnego Słownika Zamówień:

- 45233200-1 Roboty w zakresie różnych nawierzchni
- 45111200-0 Roboty w zakresie przygotowania terenu pod budowę i roboty ziemne
- 45231300-8 Roboty budowlane w zakresie budowy wodociągów i rurociągów do odprowadzania ścieków



Kategoria obiektu: **XXVI – sieci wodociągowe i kanalizacyjne**
budowlanego

Adres obiektu: **ulica Poziomkowa, Wyględy**

Branża: **Sanitarna**

Stadium: **PB**

Zamawiający: **Gmina Leszno**
05-084 Leszno, Al. Wojska Polskiego 21

	Imię i nazwisko	Nr uprawnień	Podpis
Projektant	mgr inż. Anna Chudzicka	Wa - 384/02	 mgr inż. Anna Chudzicka Upr. bud. do proj. i kier. rob. bud. bez ograniczeń w specjalności instalacyjnej w zakresie sieci, instalacji i urządzeń: wodociągowych i kanalizacyjnych, ciepłych, went. i gazowych Wa-384/02
Sprawdził	mgr inż. Małgorzata Flis	Wa-115/02	 mgr inż. Małgorzata Flis Uprawnienia budowlane do projektowania bez ograniczeń nr Wa-115/02 w zakresie sieci, instalacji i urządzeń: wodociągowych i kanalizacyjnych, ciepłych, wentylacyjnych i gazowych

000539041
URZĄD GMINY w LESZNIE
05-084 LESZNO
pow. warszawski zachodni
woj. mazowieckie
tel. 725 84 52, 725 80 05

Pod wyjątkiem Redukcyjnym
Opinia bez uwag

ZASTĘPCA KIEROWNIKA
Referatu gospodarki komunalnej

28 LIS. 2017
mgr inż. Dorota Gamazyk

Opinia bez uwag
co do treści technicznej: 11.2017r.
co do treści formalnej

KIEROWNIK
Referatu gospodarki komunalnej

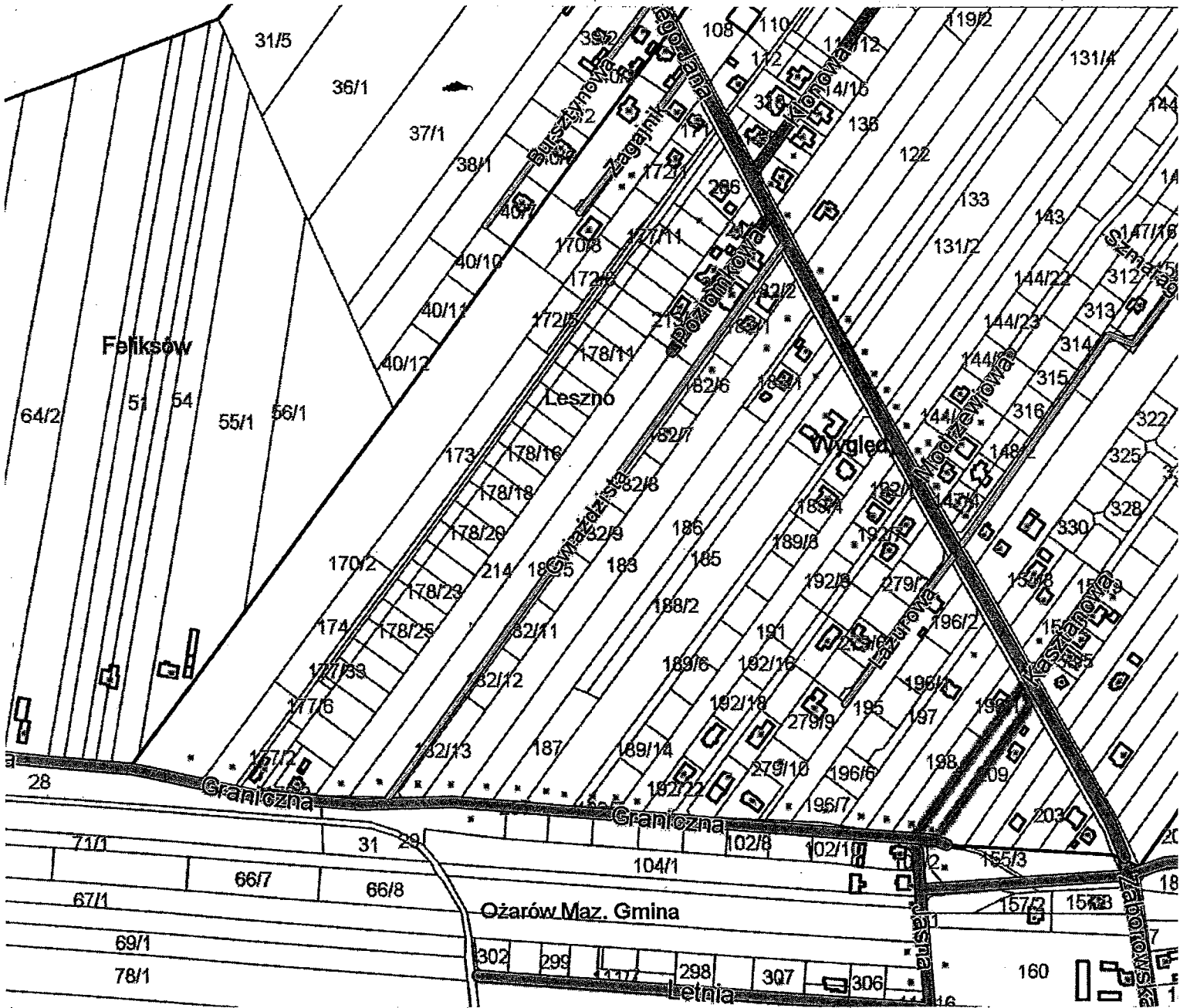
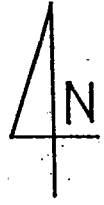
mgr. Paweł Taborczyk

SPIS ZAWARTOŚCI

I.	Część formalno-prawna	2
	- orientacja	3
	- oświadczenie projektanta i sprawdzającego	4
	- uprawnienia projektanta i sprawdzającego	5-6
	- zaświadczenie o przynależności projektanta i sprawdzającego do Mazowieckiej Okręgowej Izby Inżynierów Budownictwa	7-8
	- warunki techniczne nr 94/2017 z dnia 25.10.2017r. dla projektu i realizacji sieci wodociągowej	9
	- decyzja nr 1571/2017 Wójta Gminy Leszno z 23.10.2017r. - zgoda na lokalizację sieci wodociągowej w drodze gminnej	10-11
	- protokół z narady koordynacyjnej z dnia 16.11.2017r., nr sprawy: OD.6630.792.2017 Starosty Warszawskiego Zachodniego	12-13
	- załącznik graficzny do opinii jw.	14-15
	- uzgodnienie WZMiUW nr W/IGM-4105.U.1777.4909/17 z 29.09.2017r.	16-18
	- zgoda właściciela działki o nr ewid. 136 na umieszczenie sieci wodociągowej	19-21
II.	Część projektowa	22
	Mapa do celów projektowych	23-24
A	Opis techniczny do projektu zagospodarowania terenu siecią wodociągową z określeniem obszaru oddziaływania	25
B	Opis techniczny do projektu budowlanego	26-36
1	Projekt zagospodarowania terenu siecią wodociągową	37
2	Profil podłużny przewodu wodociągowego	38
3	Schematy węzłów	39
4	Schemat obudowy skrzynki do zasuw	40
	Opinia geotechniczna z dokumentacją badań podłoża gruntowego	41-53
	Projekt geotechniczny	54-61

I. Część formalno-prawna

ORIENTACJA



DECYZJA NR 440 /02

Na podstawie art. 13 i 14 ustawy z dnia 7 lipca 1994 r. Prawo budowlane (Dz.U.Nr 89 z 1994 r. poz. 414) z późn.zm.oraz § 9 rozporządzenia Ministra Gospodarki Przestrzennej i Budownictwa z dnia 30 grudnia 1994 r. w sprawie samodzielnych funkcji technicznych w budownictwie (Dz.U.Nr 8 z 1995 r. poz. 38), w związku z art. 104 § 1 i 2 Kpa, po rozpatrzeniu wniosku Pani mgr inż. Anny Katarzyny Chudzickiej, na podstawie dokumentów stwierdzających wymagane wykształcenie i praktykę zawodową oraz na podstawie pozytywnej oceny z egzaminu na uprawnienia budowlane złożonego przed Komisją egzaminacyjną-

N A D A J E

Pani Annie Katarzynie Chudzickiej
magister inżynier inżynierii środowiska
ur. dnia 25 czerwca 1963 r. w Warszawie

**UPRAWNIENIA BUDOWLANE
DO PROJEKTOWANIA I KIEROWANIA ROBOTAMI
BEZ OGRANICZEŃ
W SPECJALNOŚCI INSTALACYJNEJ
W ZAKRESIE SIECI, INSTALACJI I URZĄDZEŃ:
WODOCIĄGOWYCH I KANALIZACYJNYCH,
CIEPLNYCH, WENTYLACYJNYCH I GAZOWYCH**

Zgodnie z § 4 ust. 2 rozporządzenia Ministra Gospodarki Przestrzennej i Budownictwa z dnia 30 grudnia 1994 r. uprawnienia budowlane do projektowania bez ograniczeń stanowią również podstawę do sprawdzania projektów budowlanych w specjalności objętej tymi uprawnieniami.

UZASADNIENIE

W związku z potwierdzeniem przez Komisję egzaminacyjną, powołaną przez Wojewodę Mazowieckiego Zarządzeniem Nr 111 z dnia 03 czerwca 2002 r., i zmieniającym je Zarządzeniem Nr 185 A z dnia 09.09.2002 r., posiadania przez Panią mgr inż. Annę Katarzynę Chudzicką wymaganego prawem wykształcenia oraz praktyki zawodowej koniecznej do uzyskania uprawnień budowlanych w powyższej specjalności i po uzyskaniu pozytywnego wyniku z egzaminu na uprawnienia budowlane - orzeczono jak w sentencji.

Od niniejszej decyzji przysługuje odwołanie do Głównego Inspektora Nadzoru Budowlanego w terminie 14 dni od daty otrzymania decyzji za pośrednictwem Wojewody Mazowieckiego.



Z (p. WOJEWODY MAZOWIECKIEGO

Witold Kuczyński
mgr inż. arch. Witold Kuczyński
p.o. Zastępcy Dyrektora Wydziału
Rozwoju Regionalnego, Architektury
i Zagospodarowania Przestrzennego

Za zgodność z oryginałem


Anna Chudzicka
mgr inż. Anna Chudzicka

.11.2017r.


OŚWIADCZENIE

Oświadczamy, że „Projekt budowlany budowy sieci wodociągowej w ul. Poziomkowej w Wyględach, gm. Leszno (dz. nr ew. 136, 212, obręb 0032 Wyględy, jedn. ew. 143204_2 Leszno)” został sporządzony zgodnie z obowiązującymi przepisami i zasadami wiedzy technicznej oraz zgodnie z art. 20 ust. 1 pkt. 1b prawa budowlanego posiada informacje dotyczące bezpieczeństwa i ochrony zdrowia.

Sprawdzający
mgr inż. Małgorzata Flis


mgr inż. Małgorzata Flis
Uprawnienia budowlane do projektowania
bez ograniczeń nr Wa-115/02
w zakresie sieci, instalacji i urządzeń:
wodociągowych i kanalizacyjnych,
ciepłowniczych, wentylacyjnych i gazowych

Projektant
mgr inż. Anna Chudzicka


mgr inż. Anna Chudzicka
Upr. bud. do proj. i kier. rob. bud. bez ograniczeń
w specjalności instalacyjnej w zakresie sieci,
instalacji i urządzeń: wodociągowych i kanaliza-
cyjnych, ciepłowniczych, went. i gazowych Wa-384/02

Nr ewid.uprawnień: Wa-115/02

DECYZJA NR 112 /U/02

Na podstawie art. 13 i 14 ustawy z dnia 7 lipca 1994 r. Prawo budowlane (Dz.U.Nr 89 z 1994 r. poz. 414) z późn.zm.oraz § 9 rozporządzenia Ministra Gospodarki Przestrzennej i Budownictwa z dnia 30 grudnia 1994 r. w sprawie samodzielnych funkcji technicznych w budownictwie (Dz.U.Nr 8 z 1995 r. poz. 38), w związku z art. 104 § 1 i 2 Kpa, po rozpatrzeniu wniosku Pani mgr inż. Małgorzaty Zofii Flis, na podstawie dokumentów stwierdzających wymagane wykształcenie i praktykę zawodową oraz na podstawie pozytywnej oceny z egzaminu na uprawnienia budowlane złożonego przed Komisją egzaminacyjną,-

N A D A J Ę

Pani Małgorzacie Zofii Flis
magistrowi inżynierowi inżynierii środowiska
ur. dnia 17 października 1963 r. w Warszawie


UPRAWNIENIA BUDOWLANE DO PROJEKTOWANIA
BEZ OGRANICZEŃ
W SPECJALNOŚCI INSTALACYJNEJ
W ZAKRESIE SIECI, INSTALACJI I URZĄDZEŃ:
WODOCIĄGOWYCH I KANALIZACYJNYCH,
CIEPLNYCH, WENTYLACYJNYCH I GAZOWYCH

Zgodnie z § 4 ust. 2 rozporządzenia Ministra Gospodarki Przestrzennej i Budownictwa z dnia 30 grudnia 1994 r. uprawnienia budowlane do projektowania bez ograniczeń stanowią również podstawę do sprawdzania projektów budowlanych w specjalności objętej tymi uprawnieniami.

UZASADNIENIE

W związku z potwierdzeniem przez Komisję egzaminacyjną, powołaną przez Wojewodę Mazowieckiego Zarządzeniem Nr 111 z dnia 03 czerwca 2002 r., posiadania przez Panią mgr inż. Małgorzatę Zofię Flis wymaganego prawem wykształcenia oraz praktyki zawodowej koniecznej do uzyskania uprawnień budowlanych w powyższej specjalności i po uzyskaniu pozytywnego wyniku z egzaminu na uprawnienia budowlane - orzeczono jak w sentencji.

Od niniejszej decyzji przysługuje odwołanie do Głównego Inspektora Nadzoru Budowlanego w terminie 14 dni od daty otrzymania decyzji za pośrednictwem Wojewody Mazowieckiego.

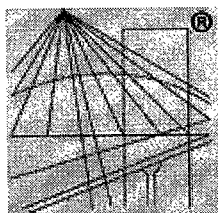


Z Urz. WOJEWODY MAZOWIECKIEGO

Witold Buczyński
mgr inż. arch. Witold Buczyński
Szef Biura Specjalisty Ciepłota i Wodociąg
Biuro Specjalisty Regionalnego, Architektury
i Inżynierii Budowlanej Przestrzennej

Za zgodność z oryginałem.

Anna Chudzińska
mgr inż. Anna Chudzińska



P O L S K A
I Z B A
I N Ż Y N I E R Ó W
B U D O W N I C T W A

Zaświadczenie

o numerze weryfikacyjnym:

MAZ-YLG-Z25-WJD *

Pani ANNA KATARZYNA CHUDZICKA o numerze ewidencyjnym MAZ/IS/1706/01
adres zamieszkania ul. JANA PAWŁA II 67 m 59, 01-038 WARSZAWA
jest członkiem Mazowieckiej Okręgowej Izby Inżynierów Budownictwa i posiada wymagane
ubezpieczenie od odpowiedzialności cywilnej.

Niniejsze zaświadczenie jest ważne od 2017-01-01 do 2017-12-31.

Zaświadczenie zostało wygenerowane elektronicznie i opatrzone bezpiecznym podpisem elektronicznym
weryfikowanym przy pomocy ważnego kwalifikowanego certyfikatu w dniu 2016-11-29 roku przez:

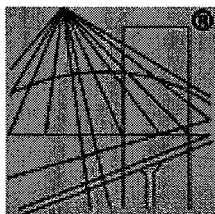
Mieczysław Grodzki, Przewodniczący Rady Mazowieckiej Okręgowej Izby Inżynierów Budownictwa.

(Zgodnie art. 5 ust 2 ustawy z dnia 18 września 2001 r. o podpisie elektronicznym (Dz. U. 2001 Nr 130 poz. 1450) dane w postaci
elektronicznej opatrzone bezpiecznym podpisem elektronicznym weryfikowanym przy pomocy ważnego kwalifikowanego certyfikatu są
równoważne pod względem skutków prawnych dokumentom opatrzonym podpisami własnoręcznymi.)

* Weryfikację poprawności danych w niniejszym zaświadczeniu można sprawdzić za pomocą numeru weryfikacyjnego zaświadczenia na
stronie Polskiej Izby Inżynierów Budownictwa www.piib.org.pl lub kontaktując się z biurem właściwej Okręgowej Izby Inżynierów
Budownictwa.

Za zgodność z oryginałem

mgr inż. Anna Chudzicka



P O L S K A
I Z B A
I N Ż Y N I E R Ó W
B U D O W N I C T W A

Zaświadczenie

o numerze weryfikacyjnym:

MAZ-B9I-SSQ-3F3 *

Pani MAŁGORZATA ZOFIA FLIS o numerze ewidencyjnym MAZ/IS/6024/02
adres zamieszkania ul. SARMACKA 7 C m. 7, 02-972 WARSZAWA
jest członkiem Mazowieckiej Okręgowej Izby Inżynierów Budownictwa i posiada wymagane
ubezpieczenie od odpowiedzialności cywilnej.

Niniejsze zaświadczenie jest ważne od 2017-10-01 do 2018-03-31.

Zaświadczenie zostało wygenerowane elektronicznie i opatrzone bezpiecznym podpisem elektronicznym
weryfikowanym przy pomocy ważnego kwalifikowanego certyfikatu w dniu 2017-09-18 roku przez:

Mieczysław Grodzki, Przewodniczący Rady Mazowieckiej Okręgowej Izby Inżynierów Budownictwa.

(Zgodnie art. 5 ust 2 ustawy z dnia 18 września 2001 r. o podpisie elektronicznym (Dz. U. 2001 Nr 130 poz. 1450) dane w postaci
elektronicznej opatrzone bezpiecznym podpisem elektronicznym weryfikowanym przy pomocy ważnego kwalifikowanego certyfikatu są
równoważne pod względem skutków prawnych dokumentom opatrzonym podpisami własnoręcznymi.)

* Weryfikację poprawności danych w niniejszym zaświadczeniu można sprawdzić za pomocą numeru weryfikacyjnego zaświadczenia na
stronie Polskiej Izby Inżynierów Budownictwa www.piib.org.pl lub kontaktując się z biurem właściwej Okręgowej Izby Inżynierów
Budownictwa.

Za zgodność z oryginałem:

mgr inż. Anna Chudzicka



Gmina
LESZNO

GK.7021.WT.94.2017.DG

Warunki techniczne nr 94/2017 z dnia 25.10.2017r. dla projektu i realizacji sieci wodociągowej

**Gmina Leszno – właściciel działek nr ewid. 181/1, 212, ul. Poziomkowa w miejscowości
Wyględy, Gmina Leszno**

Gmina Leszno właściciel i zarządzający siecią wodociągową – ustala następujące warunki techniczne dla projektu i realizacji sieci wodociągowej:

I. Warunki dla projektu

1. Zaprojektować nowy odcinek sieci wodociągowej Ø 110 (PE 100 SDR17 na ciśnienie nominalne PN 10) w ul. Poziomkowej w m. Wyględy.
2. Trasę wodociągu zaprojektować po działkach: nr ewid. 136 stanowiącej własność prywatną po uzyskaniu pisemnej zgody właścicieli, nr ewid. 169 stanowiącej drogę wojewódzką po uzyskaniu pisemnej zgody zarządcy i nr ewid. 181/1 lub 212 stanowiących drogę gminną.
3. Połączenie z istniejącym wodociągiem gminnym Ø 300 zaprojektować na działce nr ewid. 136 z zasuwą DN 100 (zalecany klasy AKWA lub równoważna) na wodociągu projektowanym, zasuwa powinna posiadać suchą strefę uszczelnienia trzpienia, której oringi można wymieniać przy pracującej zasuwie w dowolnym ustawieniu klina.
4. Na wodociągu zaprojektować hydranty p.poz. DN 80 (zalecany klasy AKWA lub równoważna) z zasuwą odcinającą (zasuwa powinna posiadać suchą strefę uszczelnienia trzpienia, której oringi można wymieniać przy pracującej zasuwie w dowolnym ustawieniu klina).
5. Trasę wodociągu przedstawić do uzgodnienia na naradzie koordynacyjnej.
6. Dokumentację projektową należy uzgodnić w Urzędzie Gminy Leszno.

II. Warunki dla realizacji

1. Roboty ziemne należy wykonać zgodnie z normą PN-B-10736/99 – „Roboty ziemne. Wykopy otwarte dla przewodów wodociągowych i kanalizacyjnych. Warunki techniczne wykonania” oraz z normą PN-68/B-06050 – „Roboty ziemne budowlane. Wymagania w zakresie wykonywania i badania przy odbiorze”.
2. Minimalne zagłębienie przewodów wodociągowych musi wynosić 1,4 m.
3. Sieć wodociągową należy ułożyć na podsypce piaskowej o grubości 20 cm. Materiał do podsypki nie może zawierać ostrych kamieni lub innego łamanego materiału.
4. Obsypkę sieci wodociągowej należy wykonać po inspekcji i zatwierdzeniu zakończonego posadowienia. Grubość warstwy obsypki powinna wynosić przynajmniej 20 cm (po zagęszczeniu) powyżej wierzchu przewodu. Materiał służący do wypełnienia musi spełniać te same warunki, co materiał do wykonania podłoża.
5. Nad siecią wodociągową należy ułożyć taśmę lokalizacyjno – ostrzegawczą.
6. Po wykonaniu sieci wodociągowej i przyłącza należy przeprowadzić próbe szczelności przewodów pod nadzorem przedstawiciela Inwestora.
7. Po uzyskaniu pozytywnych wyników próby szczelności i zasypaniu wykopów należy wykonać płukanie i dezynfekcję przewodów.
8. Trasa sieci musi być wytyczona przez uprawnionego geodetę, a tyczenie potwierdzone wpisem do dziennika budowy.
9. Przed zasypaniem ułożonej sieci wymaga ona odbioru (wizualnego) przedstawiciela Inwestora.

10. Wykonany odcinek sieci należy oznakować zgodnie z przepisami (tabliczki określające położenie zasuwu głównej, zasuwu hydrantowej, skrzynki uliczne zabezpieczone prefabrykatami).
11. Warunkiem odbioru jest dostarczenie przez Wykonawcę pozytywnych wyników badań bakteriologicznych jakości wody z wykonanego odcinka sieci. Pobór prób wody odbywa się przez uprawnionego pracownika PSSE w Ożarowie Maz. lub innej uprawnionej do tego jednostki w obecności uprawnionego pracownika Gminy.
12. Zakończenie robót powinno być poświadczony odpowiednim wpisem wykonawcy do dziennika budowy i udzieleniem gwarancji na wykonane prace.
13. Przebieg trasy sieci musi być potwierdzony powykonawczą inwentaryzacją geodezyjną.

Pozostałe warunki określone zostaną podczas prowadzonej procedury dla wyłonienia Wykonawcy inwestycji.

Osobą upoważnioną z ramienia Gminy do udzielania informacji i wyjaśnień dotyczących „warunków technicznych” oraz nadzoru przebiegu prac i ich odbioru jest:
z-ca kierownika Referatu gospodarki komunalnej – Dorota Gamczyk
tel. 509-059-673, fax. (22) 725-81-90

K I E R O W N I K
Referatu gospodarki komunalnej
[Podpis]
inż. Paweł Latoszek

- **ww. warunki techniczne są ważne przez 2 lata licząc od daty sporządzenia,**
- **warunki techniczne wymagają zmiany, jeżeli w tym czasie nastąpiła stosowna zmiana uzbrojenia terenu.**

Otrzymałem/am

[Podpis]

(podpis właściciela nieruchomości lub osoby upoważnionej - potwierdzenie zapoznania się z niniejszymi warunkami).

GK.7230.276.2017.SS

DECYZJA Nr 1571/2017

Na podstawie art.39 ust. 3-3a ust. 4-5 Ustawy z dnia 21 marca 1985 r. o drogach publicznych (tekst jedn. Dz. U z 2013 r. Nr 0, poz. 260 ze zm.) i art. 104 ustawy z dnia 14 czerwca 1960r. Kodeks postępowania administracyjnego (tekst jedn. Dz. U. z 2013r. Nr 0 poz. 267 ze zm.) oraz na podstawie uchwały Rady Gminy Leszno z dnia 29 czerwca 2004 r. Nr XXX/156/2004, po rozpatrzeniu wniosku z dnia 17.10.2017 r. (wpłynęło dn. 19.10.2017 r.) złożonego w imieniu inwestora Gminy Leszno al. Wojska Polskiego 21 05-084 Leszno, przez Panią Annę Chudzicką ul. Spokojna 20 Cybulice Małe, 05-152 Czosnów w sprawie zezwolenia na lokalizację infrastruktury technicznej (przewód wodociągowy z hydrantami) w pasie drogowym drogi gminnej ul. Poziomkowa dz. nr 181/1 i 212 obręb Wyględy,

ZEZWALAM

Gminie Leszno z siedzibą al. Wojska Polskiego 21 05-084 Leszno, na lokalizację infrastruktury technicznej (przewód wodociągowy z hydrantami), w pasie drogowym drogi gminnej ul. Poziomkowa dz. nr 181/1 i 212 obręb Wyględy, zgodnie z załącznikiem graficznym do decyzji oraz na warunkach:

1. Uzgodnienia z zarządcą drogi, przed uzyskaniem pozwolenia na budowę, projektu budowlanego obiektu lub urządzenia niezwiązanego z potrzebami zarządzania drogami lub potrzebami ruchu drogowego;
2. Uzyskanie pozwolenia na budowę lub zgłoszenia robót nie wymagających pozwolenia na budowę;
3. Uzyskanie zezwolenia zarządcy drogi na umieszczenie urządzeń infrastruktury technicznej w pasie drogowym, składając wniosek do zarządcy drogi;

Niniejsza decyzja wywołuje skutki prawne pod warunkiem uzyskania pozwolenia na budowę, dokonania zgłoszenia budowy albo wykonania robót budowlanych.

UZASADNIENIE

Wnioskiem z dnia 17.10.2017 r. (wpłynęło 19.10.2017 r.), Pani Anna Chudzicka ul. Spokojna 20 Cybulice Małe, 05-152 Czosnów zwróciła się, w imieniu inwestora do Wójta Gminy Leszno o zezwolenie na lokalizację urządzenia infrastruktury technicznej (przewód wodociągowy z hydrantami) w pasie drogowym drogi gminnej ul. Poziomkowa dz. nr 181/1 i 212 obręb Wyględy.

Podstawą prawną do wydania decyzji w przedmiotowym zakresie stanowi art. 39 ust.3 i ust. 3a ustawy z dnia 21 marca 1985r. o drogach publicznych (tekst jedn. Dz. U z 2013 r. Nr 0, poz. 260 ze zm.). Z treści cytowanych przepisów wynika, że w szczególnie uzasadnionych przypadkach lokalizowanie w pasie drogowym obiektów budowlanych lub urządzeń niezwiązanych z potrzebami zarządzania drogami lub potrzebami ruchu drogowego może nastąpić wyłącznie za zezwoleniem właściwego zarządcy drogi, wydanym w drodze decyzji administracyjnej. W decyzji określa się rodzaj inwestycji, sposób, miejsce i warunki jej umieszczenia w pasie drogowym oraz pouczenie Inwestora. Jednocześnie informuję, że urządzenia infrastruktury technicznej w pasie drogowym niezwiązane z drogą, powinny odpowiadać wymogom zawartym w §140 rozporządzenia

PODINSTRUMENTALNA Decyzja ostateczna
ds. komunalnych dn. 21.10.2017 r.
Sylvia [signature] Leszno, dn. 21.10.2017 r.

Ministra Transportu i Gospodarki Morskiej z dnia 2 marca 1999r. w sprawie warunków technicznych, jakim powinny odpowiadać drogi i ich usytuowanie (Dz. U. z 1999r. Nr 43 poz. 430 z późn. zm.).

Treść decyzji sformułowano w oparciu o przedłożony wniosek Inwestora i wymogi wynikające z odrębnych przepisów.

Przed przystąpieniem do prowadzenia robót w pasie drogowym Inwestor zadania zobowiązany jest uzyskać od zarządcy dróg na zajęcie pasa drogowego zgodnie z art. 40 ust. 1-5 ustawy z dnia 21 marca 1985r. o drogach publicznych (tekst jedn. Dz. U z 2013 r. Nr 0, poz. 260 ze zm.) w celu prowadzenia robót w pasie drogowym oraz na umieszczenie w pasie drogowym urządzeń infrastruktury technicznej niezwiązanych z potrzebami zarządzania drogami lub potrzebami ruchu drogowego.

POUCZENIE

Od niniejszej decyzji służy stronie odwołanie do Samorządowego Kolegium Odwoławczego w Warszawie ul. Kielecka 44, za pośrednictwem Wójta Gminy Leszno w terminie 14 dni od daty doręczenia decyzji. W trakcie biegu terminu do wniesienia odwołania strona może zrzec się prawa do wniesienia odwołania. Z dniem doręczenia Wójtowi oświadczenia o zrzeczeniu się ww. prawa przez ostatnią ze stron postępowania, decyzja staje się ostateczna i prawomocna.

Otrzymują:

1. Anna Chudzicka

Instal-Net

ul. Spokojna 20, Cybulice Małe

05-152 Czosnów

2. a/a



Z up. WÓJTA
Grzegorz Bolaszkiewicz
Zastępca Wójta

Za zgodność z oryginałem

mgr inż. Anna Chudzicka

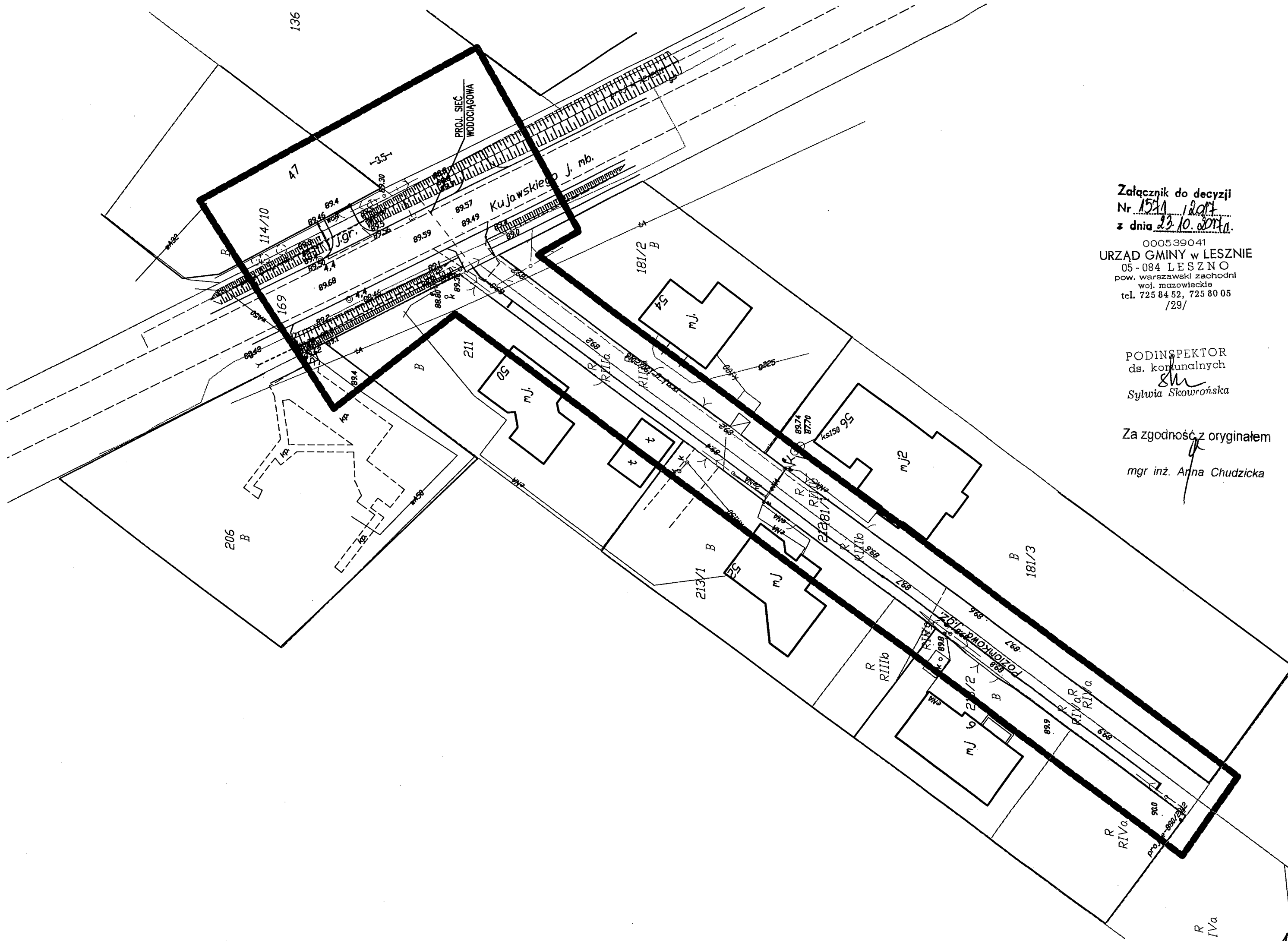
Decyzję otrzymałem/-am

(data)

(podpis osoby upoważnionej do odbioru)

Sprawę prowadzi Sylwia Skowrońska

Kontakt: sskowronska@gminaleszno.pl



Załącznik do decyzji
 Nr 1521/2017
 z dnia 23.10.2017 r.

000539041
 URZĄD GMINY w LESZNIE
 05-084 LESZNO
 pow. warszawski zachodni
 woj. mazowieckie
 tel. 725 84 52, 725 80 05
 /29/

PODINSPEKTOR
 ds. komunalnych
sh
 Sylwia Skowrońska

Za zgodność z oryginałem
 mgr inż. Anna Chudzicka

R
 IVa



**STAROSTA
WARSZAWSKI ZACHODNI**

ODPIS

05-850 Ożarów Mazowiecki
ul. Poznańska 129/133

tel.(0-22) 733-73-40
fax: (0-22) 733-73-41

Ożarów Mazowiecki, dn. 16.11.2017 r.

**PROTOKÓŁ Z NARADY KOORDYNACYJNEJ
W SPRAWIE NR OD.6630.792.2017**

Przedmiot narady:	wodociąg
Lokalizacja:	w. Wyględy dz. ew. 136, ul. Poziomkowa /dr.gm./ dz. ew. 212 oraz ul. Kujawskiego /dr.wojew./ dz. ew. 169 gm. Leszno.
Wnioskodawca:	PRACOWNIA USŁUG GEODEZYJNO-KARTOGRAFICZNYCH KILIM MIROSLAW ul. JASIELSKA 47/14 02-128 Warszawa
Inwestor:	GMINA LESZNO ul. ALEJA WOJSKA POLSKIEGO 21 05-084 Leszno
Przewodniczący:	Marek Wojtowicz
Miejsce narady:	-
Sposób przeprowadz.:	elektroniczny
Data wpływu:	09.11.2017
Termin narady:	09.11.2017-16.11.2017

Lista uczestników narady koordynacyjnej wraz z uwagami

Nazwa instytucji	Przedstawiciel	Stanowiska uczestników narady	Podpis
Centrum Wsparcia Teleinformatycznego Sił Zbrojnych	Mateusz Zapala	Bez uwag	
Inspektorat WZMiUW	Paweł Baran	Projekt uzgodnić z WZMiUW Inspektorat Grodzisk Maz. 05-825 Grodzisk Maz. ul. Traugutta 4a tel. 022 7555056 w zakresie urządzeń melioracyjnych	
MZDW	-	-	
PGE Dystrybucja S.A. RE Pruszków	Bogdan Farys	Skrzyżowanie z kablami energetycznymi wykonywać zgodnie z normą SEP N SEP-E-004 . Prace ziemne wykonywać ręcznie z zachowaniem ostrożności , pod nadzorem R.E. /tel. 738-23-20 w. 2341 lub 738-23-41/. Na kable nałożyć przepusty dwudzielne. Pod istniejącą linią energetyczną i w jej pobliżu , prace prowadzić z zachowaniem ostrożności.	
Przedstawiciel Gminy Leszno	-	-	

VERTE →

Przewodniczący Narady	Marek Wojtowicz	<p>Przed przystąpieniem do robót należy uzyskać pozwolenie na wejście w teren od M.Z.D.W. Rejon Grodzisk Maz. ul. Traugutta 41 tel. 7555946 na warunkach Dec. 760/09/2017 z dnia 20.09.2017 r.</p> <p>Przed przystąpieniem do robót należy uzyskać pozwolenie na wejście w teren od UG na warunkach Decyzji 1571/2017 z dnia 23.10.2017 r.</p>	
ORANGE Polska S.A.	Tomasz Syperek	<p>Opiniujemy projekt na następujących warunkach:</p> <ul style="list-style-type: none"> • w miejscach zbliżeń i skrzyżowań z istniejącymi urządzeniami Orange Polska zachować normatywne odległości zgodnie z obowiązującym Rozporządzeniem Ministra Infrastruktury D.U nr 219 z 2005 poz. 1864 oraz normą zakładową ZN-15/OPL-004 • w miejscach skrzyżowań i zbliżeń z urządzeniami telekomunikacyjnymi prace prowadzić ręcznie z zachowaniem szczególnej ostrożności zgodnie z obowiązującymi normami i przepisami techniczno-budowlanymi pod nadzorem właścicielskim przedstawiciela OPL. • w przypadku braku możliwości zachowania normatywnych odległości od istniejących urządzeń telekomunikacyjnych należy wystąpić o warunki techniczne do Orange Polska Dział Ewidencji i Zarządzania Danymi o Infrastrukturze 3 – 03-737 Warszawa ul. Brzeska 24. • przed planowanym rozpoczęciem robót należy wystąpić z wnioskiem o realizację nadzoru właścicielskiego wg zasad pracy na infrastrukturze OPL podanych na stronie internetowej www.orange.pl/wniosek nadzor • każde wejście na infrastrukturę własności OPL bez złożonego wniosku o nadzór właścicielski, będzie traktowane jako nielegalne i zgłaszane do organów ścigania oraz Państwowego Inspektora Nadzoru Budowlanego z wszelkimi tego konsekwencjami. <p>W przypadku nie zastosowania się do w/w uwag całość kosztów związanych z usunięciem ewentualnych awarii oraz zabezpieczeniem istniejących urządzeń telekomunikacyjnych poniesie Inwestor (Wykonawca);</p>	
Wydz. Arch. i Bud.	Grażyna Mąkosa	Wejście w teren uzgodnić z właścicielami działek.	


OD.6630.792.2017


PSG Sp. z o.o.	Paweł Bieńkowski	W miejscu skrzyżowań z siecią gazową i w jej pobliżu prace prowadzić ręcznie w porozumieniu i pod nadzorem Polska Spółka Gazownictwa oddz. w Warszawie; 02-235 Warszawa ul. Równoległa 4a.	
----------------	------------------	--	--

Treść protokołu została uzgodniona z osobami, które uczestniczyły w naradzie wyłącznie za pomocą środków komunikacji elektronicznej.

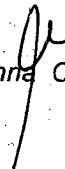
Niniejsze uzgodnienie wykonano w oparciu o treść mapy zasadniczej która może nie zawierać projektów wszystkich urządzeń podziemnych nie podlegających uzgodnieniu na mocy Ustawy (art. 28b pkt. 2) lub złożonych na naradę, a które nie uzyskały jednomyślnej pozytywnej opinii.

uzgodniono pozytywnie

Z up. STAROSTY

 mgr inż. Marek Wojtowicz
 Przewodniczący
 narady koordynacyjnej

Z up. STAROSTY

 mgr inż. Marek Wojtowicz
 Przewodniczący
 narady koordynacyjnej

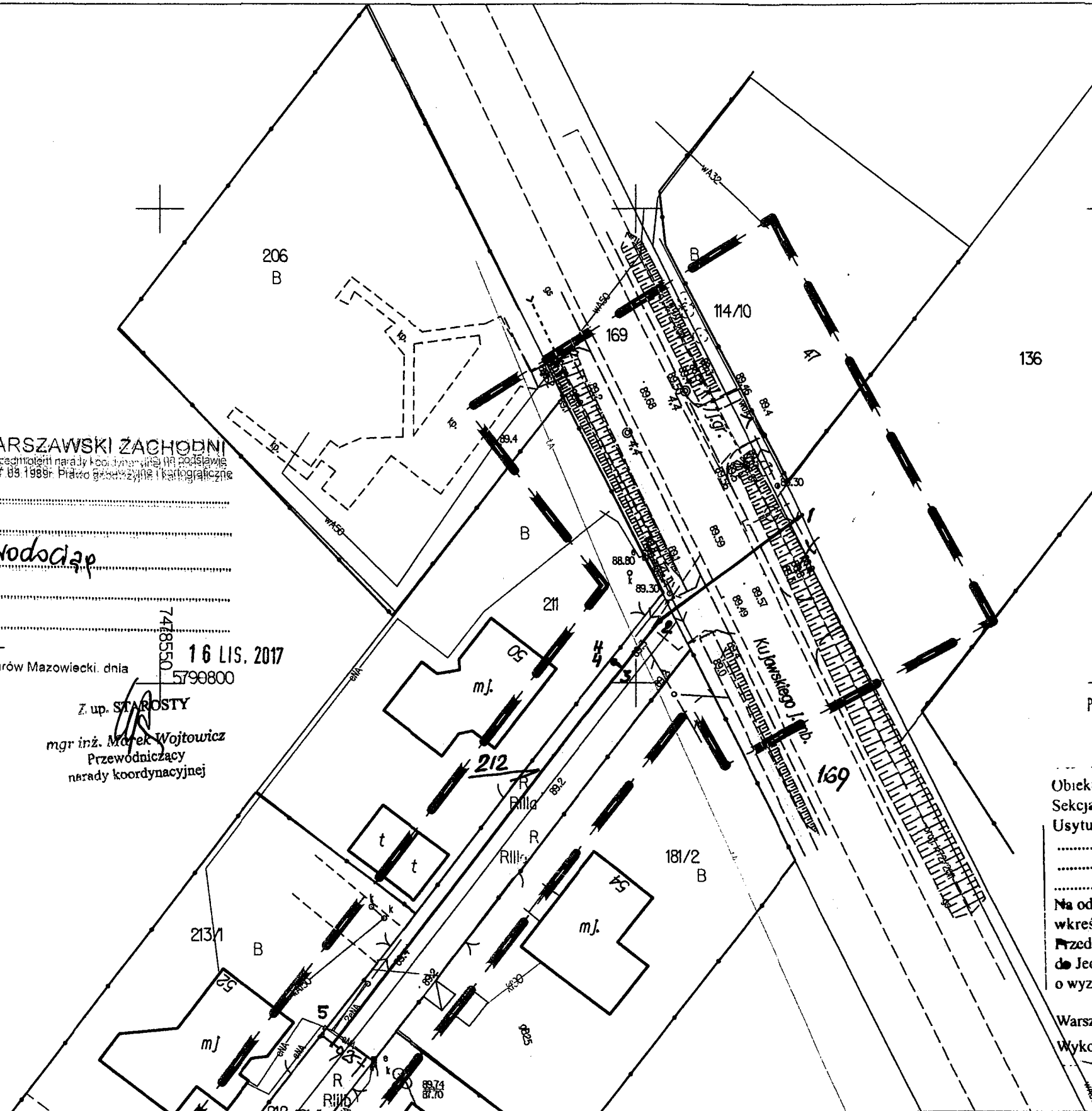
Za zgodność z oryginałem


 mgr inż. Anna Chudzicka

Województwo: mazowieckie
Powiat: warszawski zachodni
Jednostka ewidencyjna: LESZNO
Obręb: Wgłędy

mgr inż. Anna Chudzicka
Upr. bud. do proj. i kier. rob. bud. bez ograniczeń
w specjalności instalacyjnej w zakresie sieci,
instalacji i urządzeń: wodociagowych i kanaliza-
cyjnych, ciepłych, went. i gazowych Wa-384/R

MAPA DO CEŁÓW PROJEKTOWYCH
SKALA 1:500



PRACOWNIA USŁUG
GEODEZYJNO-KARTOGRAFICZNYCH
02-128 Warszawa
ul. Jasielska 47 m.14

7478700
5790850

MAPA DO CEŁÓW PROJEKTOWYCH w. Wgłędy dz. ew. 212, 181/1, 169, 136, 114/10 (ul. Poziomkowa)		
KERG	OD.6640.1.1568.2017	
Miejscowość	Wgłędy	
Jednostka ewidencyjna	Identyfikator	143204_2
	Nazwa	Leszno
Obręb ewidencyjny	Identyfikator	0011
	Nazwa	Leszno 143204_2
Skala mapy	1:500	
Sekcja	mapa numeryczna	
Nazwa układu współrzędnych	prostokątnych płaskich	PUWG 2000
	wysokości	Kronsztadt 2006
Oznaczenie obszaru, który był przedmiotem aktualizacji w miesiącu marzec 2017	kolor niebieski	
Oznaczenie i informacje o służebnościach gruntowych mających wpływ na zagospodarowanie gruntów zlokalizowanych w granicach projektowanej inwestycji	Wykonano bez ustalenia obciążeń	
Oznaczenie i informacje o służebnościach gruntowych mających wpływ na zagospodarowanie gruntów zlokalizowanych w granicach projektowanej inwestycji	brak	
Nie wyklucza się istnienia w terenie innych nie wykazanych na niniejszej mapie urządzeń podziemnych, które nie były zgłoszone do inwentaryzacji.		

6 KWI 2017

mgr inż. Mirosław Kilim
Upr. geodezyjna 10072/90

PRACOWNIA USŁUG GEODEZYJNO-KARTOGRAFICZNYCH
Mirosław Kilim
02-128 Warszawa
ul. Jasielska 47 m.14

Obiekt gm. LESZNO w WYGŁĘDY
Sekcja Skala 1:500
Usytuowanie stałego przewodu

Za zgodność z oryginałem

mgr inż. Anna Chudzicka

..... wodociagowego.....

Na odcinku od pkt 1 do pkt 5
w określono do realizacji przez P.U.G.K.
Przed rozpoczęciem robót należy wystąpić
do Jednostki Wykonawstwa Geodezyjnego
o wyznaczenie projektowanej trasy w terenie

Warszawa, dn. 8.11.2017

Wykonawca Mirosław Kilim

Poświadczam się, że niniejszy dokument został opracowany w wyniku prac geodezyjnych i kartograficznych, których rezultaty zawiera operat techniczny wpisany do ewidencji materiałów państwowego zasobu geodezyjnego i kartograficznego

Organ prowadzący państwowy zasób geodezyjny i kartograficzny STAROSTA WARSZAWSKI ZACHODNI

Identyfikator ewidencyjny materiału zasobu - operatu technicznego P. 1432.2017...2001

Data wpisania operatu technicznego do ewidencji materiałów zasobu 13 KWI. 2017

Imię, nazwisko i podpis osoby reprezentującej organ z up. STAROSTY

Konrad Szymanski
Geodeta

STAROSTA WARSZAWSKI ZACHODNI
Niniejsza dokumentacja była przedmiotem narady koordynacyjnej, podlegającej art. 282 i 286 ustawy z dnia 17.09.1999r. Prawo geodezyjne i kartograficzne

Wodociąg

7478550
5790800
792.2017
OD.6630. Ożarów Mazowiecki, dnia 16 LIS. 2017

Z up. STAROSTY
mgr inż. Marek Wojtowicz
Przewodniczący
narady koordynacyjnej

Województwo: mazowieckie
Powiat: warszawski zachodni
Jednostka ewidencyjna: LESZNO
Obręb: Wgłędy

mgr inż. Anna Chudzicka
Upr. bud. do proj. i kier. rob. bud. bez ograniczeń
w specjalności instalacyjnej w zakresie sieci,
instalacji i urządzeń: wodociagowych i kanaliza-
cyjnych, ciepłych, went. i gazowych Wa-384/02

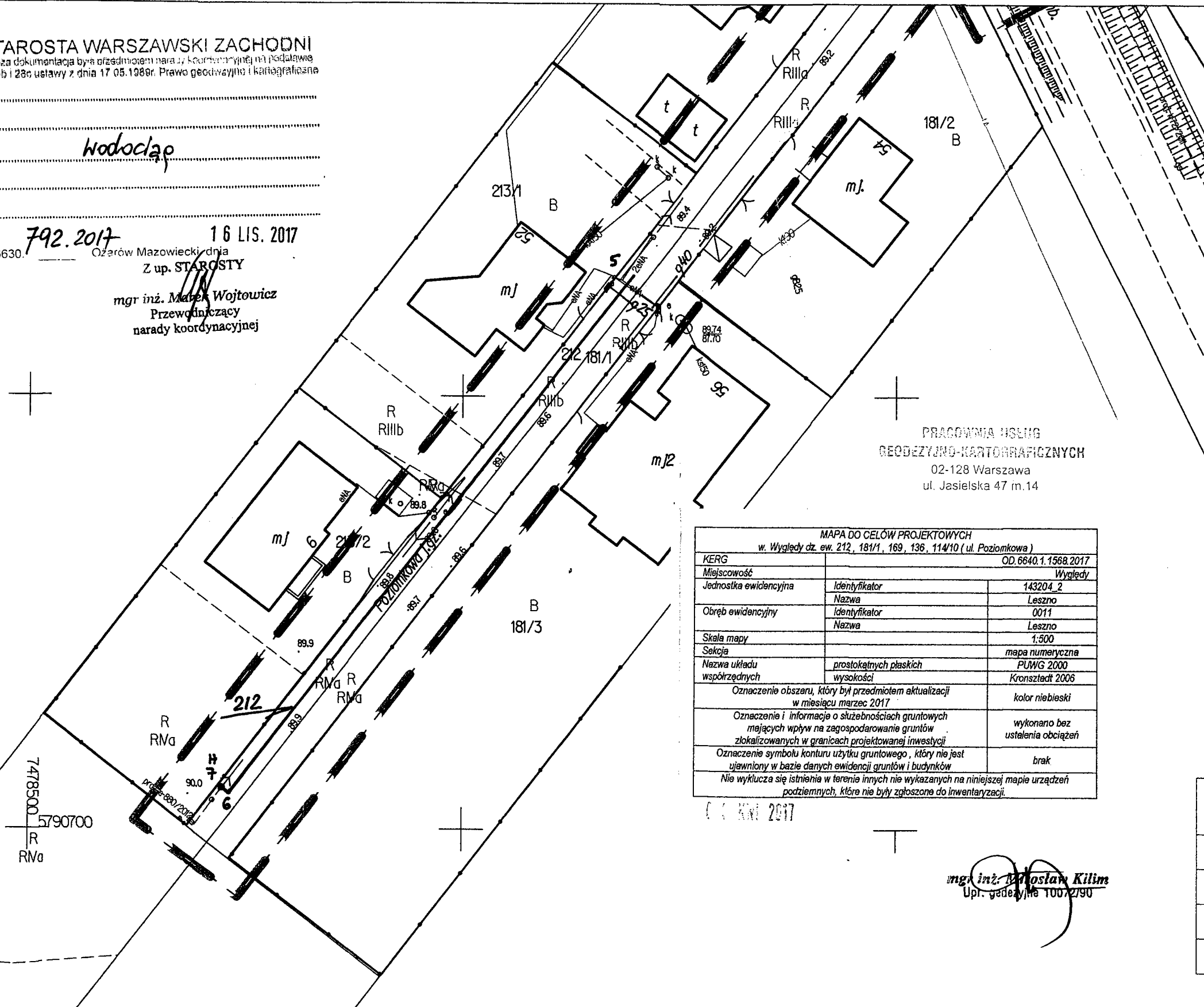
MAPA DO CELÓW PROJEKTOWYCH
SKALA 1:500

PRACOWNIA USŁUG GEODEZYJNO-KARTOGRAFICZNYCH
Miroslaw Kilim
02-128 Warszawa
ul. Jasielska 47 m.14

STAROSTA WARSZAWSKI ZACHODNI
Niniejsza dokumentacja była przedmiotem narady koordynacyjnej na podległości
art. 28b i 28c ustawy z dnia 17.05.1989r. Prawo geodazyjne i kartograficzne

Wodociąg

OD 6630. 792.2017 16 LIS. 2017
Ozarów Mazowiecki dnia
Z up. STAROSTY
mgr inż. Marek Wojtowicz
Przewodniczący
narady koordynacyjnej



Obiekt: gm. LESZNO u. WYGLEDY
Seksja: Skala 1:500
Usytuowanie: stałego przewodu
wodociagowego
Na odcinku od pkt 5 do pkt 7
wkreślono do realizacji przez P.U.G.K.
Przed rozpoczęciem robót należy wystąpić
do Jednostki Wykonawstwa Geodezyjnego
o wyznaczenie projektowanej trasy w terenie.
Warszawa, dn. 8.11.2017
W wykonawca: Miroslaw Kilim
02-128 Warszawa
ul. Jasielska 47 m.14
7478650
5790750

PRACOWNIA USŁUG
GEODEZYJNO-KARTOGRAFICZNYCH
02-128 Warszawa
ul. Jasielska 47 m.14

MAPA DO CELÓW PROJEKTOWYCH w. Wgłędy dz. ew. 212, 181/1, 169, 136, 114/10 (ul. Poziomkowa)		
KERG		OD.6640.1.1568.2017
Miejscowość		Wgłędy
Jednostka ewidencyjna	Identyfikator	143204_2
	Nazwa	Leszno
Obręb ewidencyjny	Identyfikator	0011
	Nazwa	Leszno
Skala mapy		1:500
Seksja		mapa numeryczna
Nazwa układu współrzędnych	prostokątnych płaskich	PUMG 2000
	wysokości	Kronsztadt 2006
Oznaczenie obszaru, który był przedmiotem aktualizacji w miesiącu marzec 2017		kolor niebieski
Oznaczenie i informacje o służebnościach gruntowych mających wpływ na zagospodarowanie gruntów zlokalizowanych w granicach projektowanej inwestycji		wykonano bez ustalenia obciążeń
Oznaczenie symbolu konturu użytku gruntowego, który nie jest ujawniony w bazie danych ewidencji gruntów i budynków		brak
Nie wyklucza się istnienia w terenie innych nie wykazanych na niniejszej mapie urządzeń podziemnych, które nie były zgłoszone do inwentaryzacji.		

Za zgodność z oryginałem
mgr inż. Anna Chudzicka

Poświadczam, że niniejszy dokument został opracowany w wyniku prac geodezyjnych i kartograficznych, których rezultaty zawiera operat techniczny wpisany do ewidencji materiałów państwowego zasobu geodezyjnego i kartograficznego	
Organ prowadzący państwowy zasób geodezyjny i kartograficzny	STAROSTA WARSZAWSKI ZACHODNI
Identyfikator ewidencji materiałów zasobu - operatu technicznego	P. 1432.2017.206!
Data wpisania operatu technicznego do ewidencji materiałów zasobu	13 KWI. 2017
Imię, nazwisko i podpis osoby reprezentującej organ	Z up. STAROSTY Konrad Szymanski Geodeta

mgr inż. Miroslaw Kilim
Upr. geodazyjne 10072190

W/IGM-4105.U.1777.4909/17

Grodzisk Mazowiecki, dnia 29.09.2017r.

Gmin Leszno
ul. Al. Wojska Polskiego 21
05-084 Leszno

Dotyczy: zaopiniowania projektu wodociągu w miejscowości Wyględy na działkach numer 136, 169, 181/1, 212 gmina Leszno.

W odpowiedzi na pismo z dnia 31.08.2017r. Wojewódzki Zarząd Melioracji i Urządzeń Wodnych w Warszawie Inspektorat w Grodzisku Mazowieckim informuje, iż na załączonej mapie sytuacyjno-wysokościowej w skali 1:500 wrysowano odpowiednio kolorami:

- niebieskim - orientacyjne trasy rurociągów drenarskich z podaniem średnic, kierunku spływu zbieranej wody,
 - zielonym kółkiem- miejsca kolizji urządzeń melioracyjnych z projektowanym wodociągiem, zgodnie z dokumentacją zadania inwestycyjnego „Borzęcin - Feliksów” wykonanego w roku 1979, będącą w posiadaniu WZMiUW Inspektoratu w Grodzisku Mazowieckim.
- Wobec powyższego wykonanie inwestycji zaleca się przeprowadzić z zachowaniem następujących warunków:

W zakresie kolizji z urządzeniami melioracyjnymi podziemnymi

1. Rurociągi drenarskie nie posiadają geodezyjnej inwentaryzacji powykonawczej. W związku z powyższym wykonanie skrzyżowań z ww. rurociągami należy zaprojektować (na podstawie odkrywek) tak, aby nie dopuścić do uszkodzeń systemu drenarskiego.
2. W przypadku niemożliwości zaprojektowania inwestycji w sposób zapewniający jej bezkolizyjność z urządzeniami drenarskimi, roboty ziemne w sąsiedztwie rurociągów należy wykonywać ręcznie z zachowaniem szczególnej ostrożności, bez ich uszkodzania.
3. W przypadku uszkodzenia urządzenia drenarskiego należy dokonać naprawy.
4. Po wykonaniu robót należy przesłać do tutejszego Inspektoratu mapę zinventaryzowanego wodociągu na skrzyżowaniu z rurociągami drenarskimi.

O terminie rozpoczęcia i zakończenia robót należy powiadomić Spółkę Wodną z 7 dniowym wyprzedzeniem. Wszelkie straty wynikłe z niewłaściwego prowadzenia robót i ewentualnego uszkodzenia rurociągów drenarskich obciążają Inwestora.

Integralną częścią pisma jest mapa projektowa ostemplowana pieczęcią Inspektoratu WZMiUW w Grodzisku Maz.

Urządzenia melioracyjne podlegają ochronie na podstawie przepisów ww. ustawy z 18 lipca 2001r Prawo Wodne, za nieprzestrzeganie przepisów, zgodnie z art. 190-194 grozi kara grzywny, ograniczenia wolności bądź pozbawienia wolności.

Załączniki: 2 egz. mapy projektowej w skali 1:500

Do wiadomości:

1. Gminna Spółka Wodna w Lesznie
2. WZMiUW Inspektorat w Grodzisku Maz - ad acta

Sporządził: Paweł Baran

Kierownik Inspektoratu
z up. Lubicka - Figiel
mgr inż. Agnieszka Zientara

Za zgodność z oryginałem

mgr inż. Arna Chudzicka

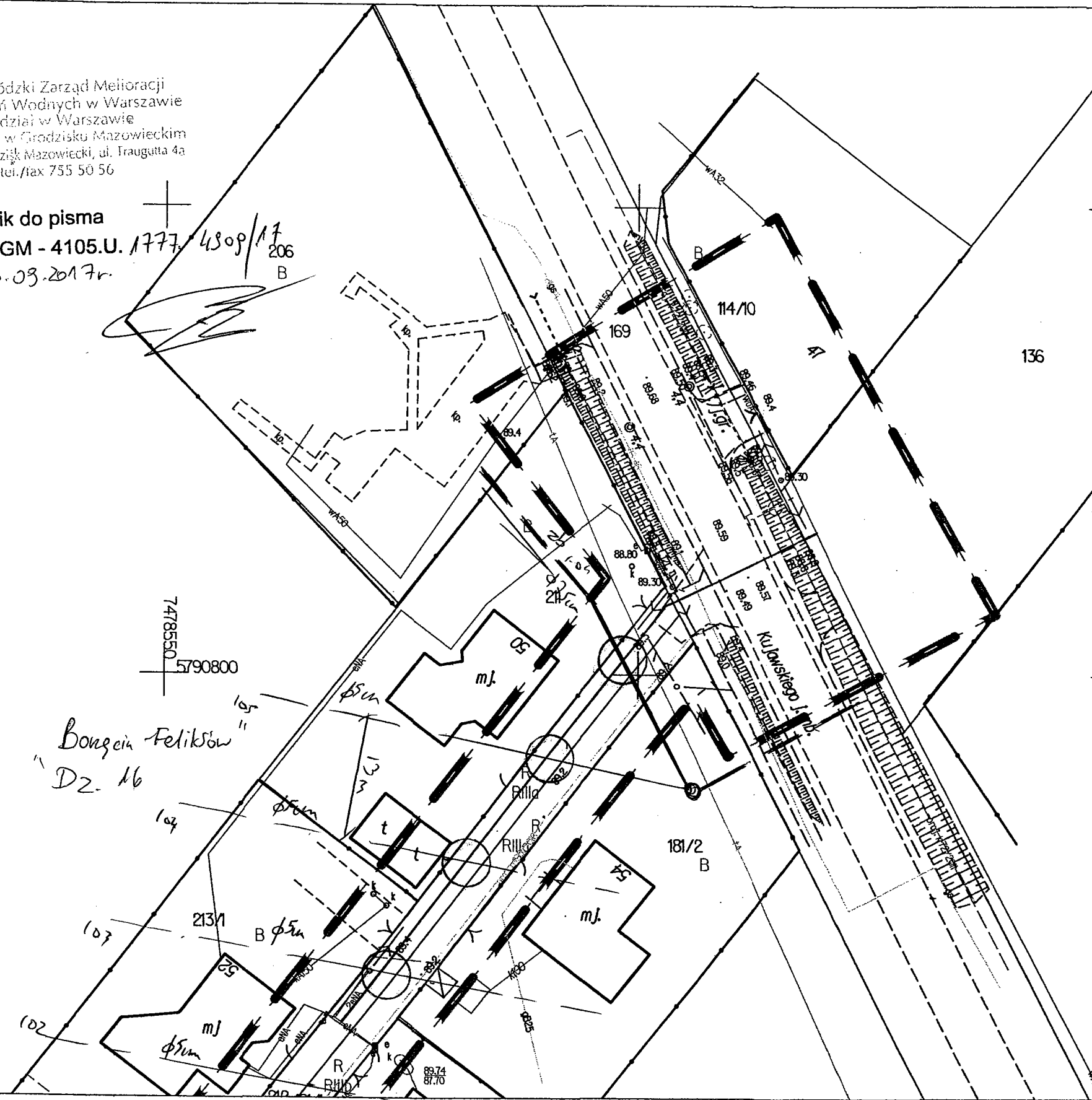
MAPA DO CEŁÓW PROJEKTOWYCH
 SKALA 1:500

Wojewódzki Zarząd Melioracji
 i Urządzeń Wodnych w Warszawie
 Oddział w Warszawie
 Inspektorat w Grodzisku Mazowieckim
 05-825 Grodzisk Mazowiecki, ul. Traugutta 4a
 tel./fax 755 50 56

Załącznik do pisma
 Znak: WIGM - 4105.U. 1777/4309/17 206 B
 z dnia 28.03.2017r.

PROJEKTOWA
 WYŁĄCZENIA
 02-106 Warszawa
 ul. Jasieńska 17 m. 11

7478700
 5790850



MAPA DO CEŁÓW PROJEKTOWYCH w. Wgłędy dz. ew. 212, 181/1, 169, 136, 114/10 (ul. Poziomkowa)		
KERG		OD.6640.1.1568.2017
Miejscowość	Wgłędy	
Jednostka ewidencyjna	Identyfikator	143204_2
	Nazwa	Leszno
Obręb ewidencyjny	Identyfikator	0011
	Nazwa	Leszno Wgłędy
Skala mapy	1:500	
Sekcja	mapa numeryczna	
Nazwa układu współrzędnych	prostokątnych płaskich	PUWG 2000
	wysokości	Kronsztadt 2006
Oznaczenie obszaru, który był przedmiotem aktualizacji w miesiącu marzec 2017	kolor niebieski	
Oznaczenie i informacje o służebnościach gruntowych mających wpływ na zagospodarowanie gruntów zlokalizowanych w granicach projektowanej inwestycji	Wykonano bez ustalenia obciążeń	
Oznaczenie i informacje o służebnościach gruntowych mających wpływ na zagospodarowanie gruntów zlokalizowanych w granicach projektowanej inwestycji	brak	
Nie wykucza się istnienia w terenie innych nie wykazanych na niniejszej mapie urządzeń podziemnych, które nie były zgłoszone do inwentaryzacji.		

04 KWI 2017

mgr inż. Mirosław Kilim
 Upr. geodezyjne 10072/90

za zgodność z oryginałem

mgr inż. Anna Chudzicka

Poświadczam, że niniejszy dokument został opracowany w wyniku prac geodezyjnych i kartograficznych, których rezultaty zawiera operat techniczny wpisany do ewidencji materiałów państwowego zasobu geodezyjnego i kartograficznego

Organ prowadzący państwowy zasób geodezyjny i kartograficzny	STAROSTA WARSZAWSKI ZACHODNI
Identyfikator ewidencyjny materiału zasobu - operatu technicznego	P. 1432.2017...2001
Data wpisania operatu technicznego do ewidencji materiałów zasobu	13 KWI. 2017
Imię, nazwisko i podpis osoby reprezentującej organ	z up. STAROSTY

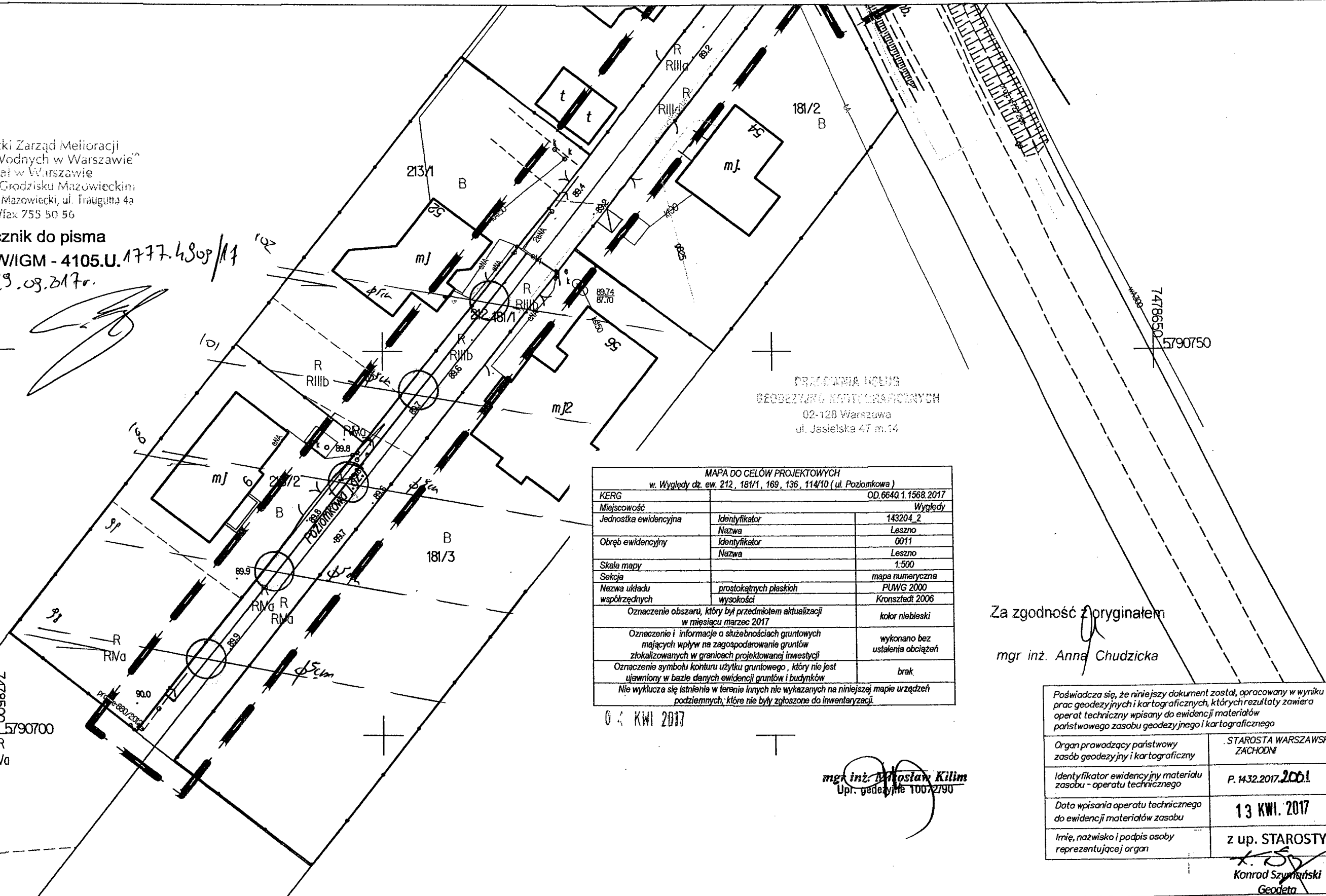
Konrad Szymański
 Geodeta

MAPA DO CELÓW PROJEKTOWYCH
 SKALA 1:500

Wojewódzki Zarząd Melioracji
 i Urządzeń Wodnych w Warszawie
 Oddział w Warszawie
 Inspektorat w Grodzisku Mazowieckim:
 05-625 Grodzisk Mazowiecki, ul. Traugutta 4a
 tel./fax 755 50 56

Załącznik do pisma
 Znak: W/IGM - 4105.U.1777.430p/17
 z dnia 29.03.2017r.

7478500
 5790700
 R Va



PRACOWNIA INŻYNIERSKO-BUDOWLANA KONTY GRAFICZNYCH
 02-128 Warszawa
 ul. Jasielska 47 m.14

MAPA DO CELÓW PROJEKTOWYCH w. Wgłędy dz. ew. 212, 181/1, 169, 136, 114/10 (ul. Poziomkowa)		
KERG	OD.6640.1.1568.2017	
Miejscowość	Wgłędy	
Jednostka ewidencyjna	Identyfikator	143204_2
	Nazwa	Leszno
Obręb ewidencyjny	Identyfikator	0011
	Nazwa	Leszno
Skala mapy	1:500	
Sekcja	mapa numeryczna	
Nazwa układu współrzędnych	prostokątnych płaskich wysokości	PUWG 2000 Kronsztadt 2006
Oznaczenie obszaru, który był przedmiotem aktualizacji w miesiącu marzec 2017	kolor niebieski	
Oznaczenie i informacje o służebnościach gruntowych mających wpływ na zagospodarowanie gruntów zlokalizowanych w granicach projektowanej inwestycji	wykonano bez ustalenia obciążeń	
Oznaczenie symbolu konturu użytku gruntowego, który nie jest ujawniony w bazie danych ewidencji gruntów i budynków	brak	
Nie wyklucza się istnienia w terenie innych nie wykazanych na niniejszej mapie urządzeń podziemnych, które nie były zgłoszone do inwentaryzacji.		

04 KWI 2017

mgr inż. *Mikołaj Kilim*
 Upr. geodezyjne 10072790

Za zgodność z oryginałem
 mgr inż. Anna Chudzicka

Poświadczam się, że niniejszy dokument został opracowany w wyniku prac geodezyjnych i kartograficznych, których rezultaty zawiera operat techniczny wpisany do ewidencji materiałów państwowego zasobu geodezyjnego i kartograficznego

Organ prowadzący państwowy zasób geodezyjny i kartograficzny	STAROSTA WARSZAWSKI ZACHODNI
Identyfikator ewidencyjny materiału zasobu - operatu technicznego	P. 1432.2017.2001
Data wpisania operatu technicznego do ewidencji materiałów zasobu	13 KWI. 2017
Imię, nazwisko i podpis osoby reprezentującej organ	z up. STAROSTY <i>Konrad Szymanski</i> Geodeta

18

Wyględy


dnia ...13.10.....2017r.

OŚWIADCZENIE

Ja, niżej podpisany(a) Zofia Skmperzyńska i Anja Katarzyna Kalinowska
zamieszkały(a) Wyględy, ul. Stoleczna 52, 05-083 Zabórów
PESEL nr 40052903708
65032810948, wyrażam zgodę na:

1. zaprojektowanie i wybudowanie sieci wodociągowej na terenie posesji (działka nr 136) stanowiącej moją własność współwłasność i położonej w Wyględy.
2. dostęp służb eksploatacyjnych do sieci wodociągowej w przypadku awarii lub konserwacji, pod warunkiem doprowadzenia terenu działki do stanu pierwotnego.

podpis

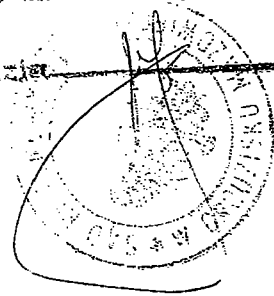


Za zgodność z oryginałem


mgr inż. Anja Chudzińska

Niniejszy wypis z prawomocnego postanowienia
Sądu Rejonowego w Grodzisku Mazowieckim
wydano p. Alceji K. Kalmuskiej
Opłatę kancelaryjną w kwocie zł. 12,- pobrano
Data 8 lipca 1995

~~Sędzią~~



Za zgodność z oryginałem


mgr inż. Anna Chudzicka