

Instal-Net

Technika instalacyjno-sanitarna

Cybulice Małe, ul. Spokojna 20, 05-152 Czosnów
tel. 501-752-845 NIP: 951-106-25-15
tel. 22 794-13-36 REGON: 140006994
fax 22 794-20-95 e-mail: instal-net@wp.pl

MBS w Łomiankach Oddział w Czosnowie
ul. Gminna 6
Nr 39 8009 1046 0012 2379 2002 0001

Temat: (Obiekt): **Projekt budowlany budowy sieci wodociągowej
w działce o nr ewid. 83/1 we wsi Wyględy**

(dz. nr ew. 36, 83/1; obręb 0032 Wyględy, jedn. ew. 143204_2 Leszno)

Klasyfikacja robót wg Wspólnego Słownika Zamówień:

- 45233200-1 Roboty w zakresie różnych nawierzchni
- 45111200-0 Roboty w zakresie przygotowania terenu pod budowę i roboty ziemne
- 45231300-8 Roboty budowlane w zakresie budowy wodociągów i rurociągów do odprowadzania ścieków



Kategoria obiektu: **XXVI – sieci wodociągowe i kanalizacyjne
budowlanego**

Adres obiektu: **działka nr ewid. 36, 83/1, Wyględy, gm. Leszno**


Branża: **Technologia**


Stadium: **PB**

Zamawiający: **Gmina Leszno
05-084 Leszno, Al. Wojska Polskiego 21**

	Imię i nazwisko	Nr uprawnień	Podpis
Projektant	mgr inż. Anna Chudzicka	Wa - 384/02	 mgr inż. Anna Chudzicka Upr. bud. do proj. i kier. rob. bud. bez ograniczeń w specjalności instalacyjnej w zakresie sieci, instalacji i urządzeń: wodociagowych i kanaliza- cyjnych, ciepłych, went. i gazowych Wa-384/02
Sprawdził	inż. Jan Wojcieski	St-596/86	 inż. Jan Wojcieski Upr. bud. do proj. bez ograniczeń i kier. rob. bud. w bud. osób fizycznych w specjalności instal. inżynieryjnej w zakresie sieci sanitarnych Nr St-596/86

000539041
URZĄD GMINY w LESZNIE
05-084 LESZNO
pow. warszawski zachodni
wój. mazowiecki
tel. 725 84 52, 725 80 05
171

Pod wspólnym nadzorem
Opinia bez uwag
ZASTĘPCA KIEROWNIKA
Referatu gospodarki komunalnej

mgr inż. Dorota Garbuz 13.07.2016

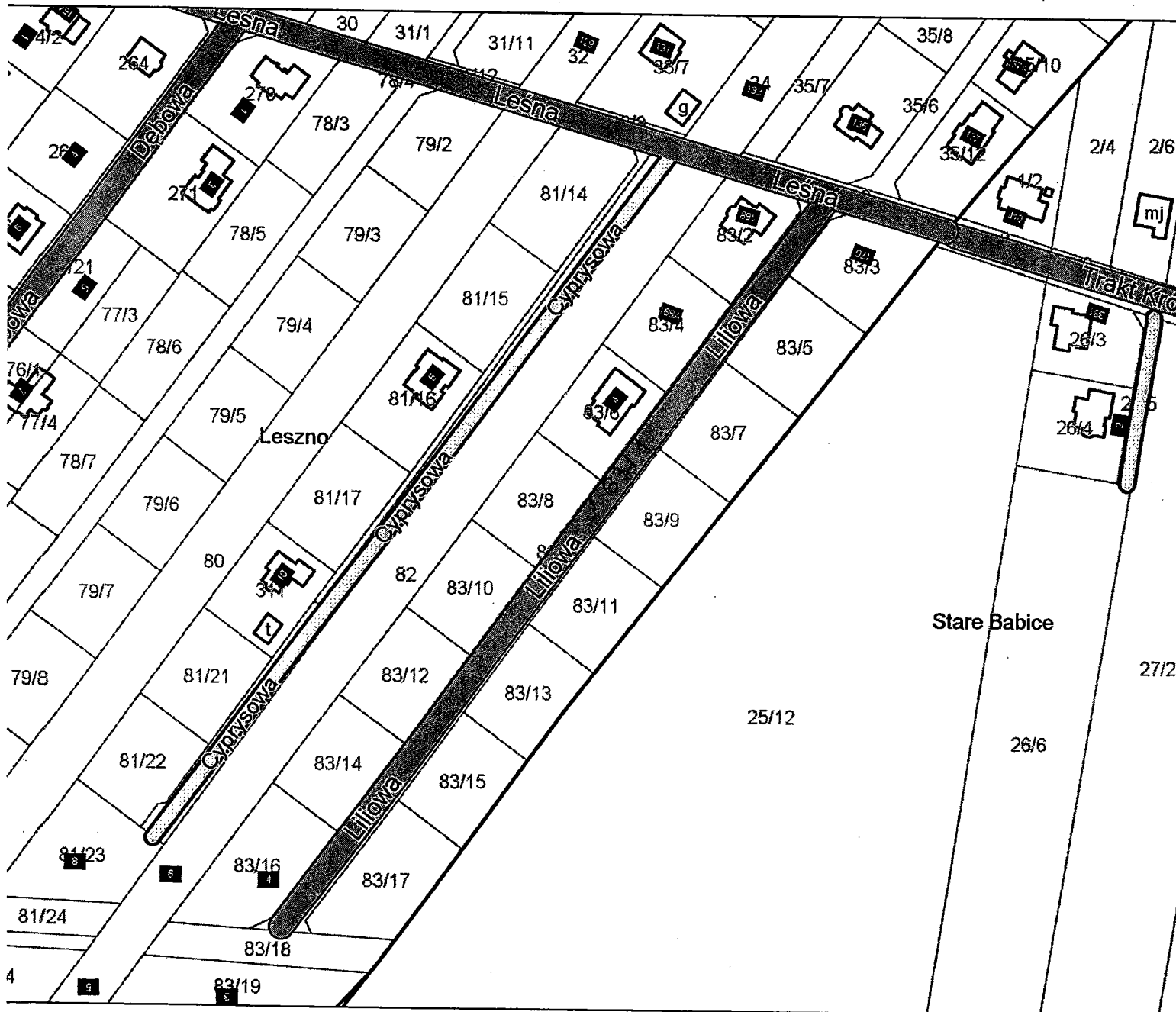
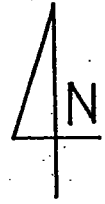
15.07.2016r.
Opinia pozytywna
pod dyktando udelegowania
do dr. gminy
Z up. W O J T A

inż. Paweł Latoszek
Kierownik Referatu
gospodarki komunalnej

SPIS ZAWARTOŚCI

I.	Część formalno-prawna	2
	- orientacja	3
	- oświadczenie projektanta i sprawdzającego	4
	- uprawnienia projektanta i sprawdzającego	5-6
	- zaświadczenie o przynależności projektanta i sprawdzającego do Mazowieckiej Okręgowej Izby Inżynierów Budownictwa	7-8
	- warunki techniczne nr 42/2016 z dnia 15.04.2016r. dla projektu i realizacji sieci wodociągowej	9
	- wypis z planu nr 65/2016 z 13.04.2016r.	10-11
	- wypis z planu nr 66/2016 z 13.04.2016r.	12-20
	- decyzja Wójta Gminy Leszno nr 643/2016 – pismo nr GK.7230.86.2016.SS z 09.05.2016r.	21-23
	- protokół z narady koordynacyjnej z dnia 30.05.2016r., znak sprawy: OD.KD.6630.242.2016.MW Starosty Warszawskiego Zachodniego	24
	- załącznik graficzny do opinii jw.	25-26
	- uzgodnienie Wojewódzkiego Zarządu Melioracji i Urządzeń Wodnych z 25.05.2016r. nr U.1077.2569/16	27-28
II.	Część projektowa	29
	Mapa do celów projektowych	30-31
A	Opis techniczny do projektu zagospodarowania terenu siecią wodociągową	32
B	Opis techniczny do projektu budowlanego	33-43
1	Projekt zagospodarowania terenu siecią wodociągową	44
2	Profil podłużny przewodu wodociągowego	45
3	Schematy węzłów	46
	Opinia geotechniczna z dokumentacją badań podłoża gruntowego	47-59
	Projekt geotechniczny	60-67

I. Część formalno-prawna

ORIENTACJA



15.07.2016r.

OŚWIADCZENIE

Oświadczamy, że „Projekt budowlany budowy sieci wodociągowej w działce o nr ewid. 83/1 we wsi Wyględy (dz. nr ew. 36, 83/1; obręb 0032 Wyględy, jedn. ew. 143204_2 Leszno)” został sporządzony zgodnie z obowiązującymi przepisami i zasadami wiedzy technicznej oraz zgodnie z art. 20 ust. 1 pkt. 1b prawa budowlanego posiada informacje dotyczące bezpieczeństwa i ochrony zdrowia.

Sprawdzający
inż. Jan Wojcieszki



inż. Jan Wojcieszki
Upr. bud. do proj. bez ograniczeń
i kier. rob. bud. w bud. osób fizycznych
w specjalności instal. inżynieryjnej
w zakresie sieci sanitarnych Nr St-596/86

Projektant
mgr inż. Anna Chudzicka



mgr inż. Anna Chudzicka
Upr. bud. do proj. i kier. rob. bud. bez ograniczeń
w specjalności instalacyjnej w zakresie sieci,
instalacji i urządzeń: wodociagowych i kanaliza-
cyjnych, cieplnych, went. i gazowych Wa-364/02

DECYZJA NR 440 /U/02

Na podstawie art. 13 i 14 ustawy z dnia 7 lipca 1994 r. Prawo budowlane (Dz.U.Nr 89 z 1994 r. poz. 414) z późn.zm.oraz § 9 rozporządzenia Ministra Gospodarki Przestrzennej i Budownictwa z dnia 30 grudnia 1994 r. w sprawie samodzielnych funkcji technicznych w budownictwie (Dz.U.Nr 8 z 1995 r. poz. 38), w związku z art. 104 § 1 i 2 Kpa, po rozpatrzeniu wniosku Pani mgr inż. Anny Katarzyny Chudzickiej, na podstawie dokumentów stwierdzających wymagane wykształcenie i praktykę zawodową oraz na podstawie pozytywnej oceny z egzaminu na uprawnienia budowlane złożonego przed Komisją egzaminacyjną,-

N A D A J Ę

Pani Annie Katarzynie Chudzickiej
magister inżynier inżynierii środowiska
ur. dnia 25 czerwca 1963 r. w Warszawie

**UPRAWNIENIA BUDOWLANE
DO PROJEKTOWANIA I KIEROWANIA ROBOTAMI
BEZ OGRANICZEŃ
W SPECJALNOŚCI INSTALACYJNEJ
W ZAKRESIE SIECI, INSTALACJI I URZĄDZEŃ:
WODOCIĄGOWYCH I KANALIZACYJNYCH,
CIEPLNYCH, WENTYLACYJNYCH I GAZOWYCH**

Zgodnie z § 4 ust. 2 rozporządzenia Ministra Gospodarki Przestrzennej i Budownictwa z dnia 30 grudnia 1994 r. uprawnienia budowlane do projektowania bez ograniczeń stanowią również podstawę do sprawdzania projektów budowlanych w specjalności objętej tymi uprawnieniami.

UZASADNIENIE

W związku z potwierdzeniem przez Komisję egzaminacyjną, powołaną przez Wojewodę Mazowieckiego Zarządzeniem Nr 111 z dnia 03 czerwca 2002 r., i zmieniającym je Zarządzeniem Nr 185 A z dnia 09.09.2002 r., posiadania przez Panią mgr inż. Annę Katarzynę Chudzicką wymaganego prawem wykształcenia oraz praktyki zawodowej koniecznej do uzyskania uprawnień budowlanych w powyższej specjalności i po uzyskaniu pozytywnego wyniku z egzaminu na uprawnienia budowlane - orzeczono jak w sentencji.

Od niniejszej decyzji przysługuje odwołanie do Głównego Inspektora Nadzoru Budowlanego w terminie 14 dni od daty otrzymania decyzji za pośrednictwem Wojewody Mazowieckiego.



Z p. WOJEWODY MAZOWIECKIEGO
[Signature]
mgr inż. arch. Witold Kuczyński
p.o. Zastępcy Dyrektora Wydziału
Rozwoju Regionalnego, Architektury
i Zagospodarowania Przestrzennego

Za zgodność z oryginałem

mgr inż. Anna Chudzicka

STWIERDZENIE POSIADANIA PRZYGOTOWANIA ZAWODOWEGO do pełnienia samodzielnej funkcji technicznej w budownictwie

Na podstawie art. 18 ust. 5 i art. 57 ust. 3 ustawy z dnia 24 października 1974 r.
- Prawo budowlane (Dz. U. Nr 30, poz. 229) oraz §
2 ust.1 pkt 1, § 4 ust.2, § 7, § 13 ust.1 pkt 4 lit.a
rozp. Ministra Gospodarki Terenowej i Ochrony Środowiska z dnia 20 lutego 1975 r.
w sprawie samodzielnych funkcji technicznych w budownictwie (Dz. U. Nr 8, poz. 46).

STWIERDZAM

że Ob. JAN WOJCIESKI s. Józefa
inżynier inżynierii środowiska

urodzony(a) dnia 08 lipca 1952 r. Mała Wieś

posiada przygotowanie zawodowe do pełnienia samodzielnej funkcji

projektanta

w specjalności instalacyjno-inżynieryjnej w zakresie sieci sanitarnych:

- 1/ do sporządzania projektów sieci wodociągowych i kanalizacyjnych uzbrojenia terenu,
- 2/ w budownictwie osób fizycznych - do kierowania, nadzorowania i kontrolowania budowy, kierowania i kontrolowania wytwarzania konstrukcyjnych elementów sieci oraz oceniania i badania stanu technicznego sieci wodociągowych i kanalizacyjnych.-




ZASTĘPCA
Naczelnego Architekta Warszawy

mgr inż. arch. Krzysztof Szlachetka

Za zgodność z oryginałem.

Druk ARC-UZP.

mgr inż. Anna Chudzicka 6



P O L S K A
I Z B A
I N Ż Y N I E R Ó W
B U D O W N I C T W A

Zaświadczenie

o numerze weryfikacyjnym:

MAZ-WXR-QRD-J25 *

**Pani ANNA KATARZYNA CHUDZICKA o numerze ewidencyjnym MAZ/IS/1706/01
adres zamieszkania ul. JANA PAWŁA II 67 m 59, 01-038 WARSZAWA
jest członkiem Mazowieckiej Okręgowej Izby Inżynierów Budownictwa i posiada wymagane
ubezpieczenie od odpowiedzialności cywilnej.**


Niniejsze zaświadczenie jest ważne od 2016-01-01 do 2016-12-31.

Zaświadczenie zostało wygenerowane elektronicznie i opatrzone bezpiecznym podpisem elektronicznym weryfikowanym przy pomocy ważnego kwalifikowanego certyfikatu w dniu 2015-11-30 roku przez:

Mieczysław Grodzki, Przewodniczący Rady Mazowieckiej Okręgowej Izby Inżynierów Budownictwa.

(Zgodnie art. 5 ust 2 ustawy z dnia 18 września 2001 r. o podpisie elektronicznym (Dz. U. 2001 Nr 130 poz. 1450) dane w postaci elektronicznej opatrzone bezpiecznym podpisem elektronicznym weryfikowanym przy pomocy ważnego kwalifikowanego certyfikatu są równoważne pod względem skutków prawnych dokumentom opatrzonym podpisami własnoręcznymi.)

* Weryfikację poprawności danych w niniejszym zaświadczeniu można sprawdzić za pomocą numeru weryfikacyjnego zaświadczenia na stronie Polskiej Izby Inżynierów Budownictwa www.piib.org.pl lub kontaktując się z biurem właściwej Okręgowej Izby Inżynierów Budownictwa.



P O L S K A
I Z B A
I N Ż Y N I E R Ó W
B U D O W N I C T W A

Zaświadczenie

o numerze weryfikacyjnym:

MAZ-IJ1-N5N-K6R *

Pan JAN WOJCIESKI o numerze ewidencyjnym MAZ/IS/1212/01
adres zamieszkania ul. RADZYMIŃSKA 36/38/40 m. 11, 03-752 WARSZAWA
jest członkiem Mazowieckiej Okręgowej Izby Inżynierów Budownictwa i posiada wymagane
ubezpieczenie od odpowiedzialności cywilnej.

Niniejsze zaświadczenie jest ważne od 2016-01-01 do 2016-12-31.

Zaświadczenie zostało wygenerowane elektronicznie i opatrzone bezpiecznym podpisem elektronicznym
weryfikowanym przy pomocy ważnego kwalifikowanego certyfikatu w dniu 2015-12-03 roku przez:

Mieczysław Grodzki, Przewodniczący Rady Mazowieckiej Okręgowej Izby Inżynierów Budownictwa.

(Zgodnie art. 5 ust 2 ustawy z dnia 18 września 2001 r. o podpisie elektronicznym (Dz. U. 2001 Nr 130 poz. 1450) dane w postaci
elektronicznej opatrzone bezpiecznym podpisem elektronicznym weryfikowanym przy pomocy ważnego kwalifikowanego certyfikatu są
równoważne pod względem skutków prawnych dokumentom opatrzonym podpisami własnoręcznymi.)

* Weryfikację poprawności danych w niniejszym zaświadczeniu można sprawdzić za pomocą numeru weryfikacyjnego zaświadczenia na
stronie Polskiej Izby Inżynierów Budownictwa www.piib.org.pl lub kontaktując się z biurem właściwej Okręgowej Izby Inżynierów
Budownictwa.

Za zgodność z oryginałem

mgr inż. Anna Chudzicka 8



Gmina
LESZNO

GK.7021.WT.42.2016.DG

Warunki techniczne nr 42/2016 z dnia 15.04.2016 r. dla projektu i realizacji sieci wodociągowej

Gmina Leszno – właściciel działki nr ewid. 83/1 w miejscowości Wyględy

Gmina Leszno właściciel i zarządzający siecią wodociągową – ustala następujące warunki techniczne dla projektu i realizacji sieci wodociągowej:

I. Warunki dla projektu

1. Zaprojektować nowy odcinek sieci wodociągowej PE 110 na działce nr ewid. 83/1 w m. Wyględy stanowiącej drogę gminną.
2. Projektowany wodociąg połączyć z wodociągiem istniejącym \varnothing 160 na działce nr ewid. 36 stanowiącej drogę gminną.
3. Na połączeniu z istniejącym wodociągiem zaprojektować zasuwę DN 100 (zasuwa powinna posiadać suchą strefę uszczelnienia trzpienia, której oringi można wymieniać przy pracującej zasuwie w dowolnym ustawieniu klina).
4. Na wodociągu zaprojektować hydranty p.poż. DN 80 (zalecany klasy AKWA lub równoważna) z zasuwą odcinającą (zasuwa powinna posiadać suchą strefę uszczelnienia trzpienia, której oringi można wymieniać przy pracującej zasuwie w dowolnym ustawieniu klina).
5. Zaprojektować przepięcie istniejącego przyłącza do działki nr ewid. 83/4 do projektowanego wodociągu. Zaprojektować likwidację istniejącego przyłącza.
6. Dokumentację projektową należy uzgodnić w Urzędzie Gminy Leszno.

II. Warunki dla realizacji

1. Roboty ziemne należy wykonać zgodnie z normą PN-B-10736/99 – „Roboty ziemne. Wykopy otwarte dla przewodów wodociągowych i kanalizacyjnych. Warunki techniczne wykonania” oraz z normą PN-68/B-06050 – „Roboty ziemne budowlane. Wymagania w zakresie wykonywania i badania przy odbiorze”.
2. Minimalne zagłębienie przewodów wodociągowych musi wynosić 1,4 m.
3. Sieć wodociągową należy ułożyć na podsypce piaskowej o grubości 20 cm. Materiał do podsypki nie może zawierać ostrych kamieni lub innego łamanego materiału.
4. Obsypkę sieci wodociągowej należy wykonać po inspekcji i zatwierdzeniu zakończonego posadowienia. Grubość warstwy obsypki powinna wynosić przynajmniej 20 cm (po zagęszczeniu) powyżej wierzchu przewodu. Materiał służący do wypełnienia musi spełniać te same warunki, co materiał do wykonania podłoża.
5. Nad siecią wodociągową należy ułożyć taśmę lokalizacyjno – ostrzegawczą.
6. Po wykonaniu sieci wodociągowej i przyłącza należy przeprowadzić próbę szczelności przewodów pod nadzorem przedstawiciela Inwestora.
7. Po uzyskaniu pozytywnych wyników próby szczelności i zasypaniu wykopów należy wykonać płukanie i dezynfekcję przewodów.
8. Trasa sieci musi być wytyczona przez uprawnionego geodetę, a tyczenie potwierdzone wpisem do dziennika budowy.
9. Przed zasypaniem ułożonej sieci wymaga ona odbioru (wizualnego) przedstawiciela Inwestora.
10. Wykonany odcinek sieci należy oznakować zgodnie z przepisami (tabliczki określające położenie zasuwy głównej, zasuwy hydrantowej, skrzynki uliczne zabezpieczone prefabrykatami).

11. Warunkiem odbioru jest dostarczenie przez Wykonawcę pozytywnych wyników badań bakteriologicznych jakości wody z wykonanego odcinka sieci. Pobór prób wody odbywa się przez uprawnionego pracownika PSSE w Ożarowie Maz. lub innej uprawnionej do tego jednostki w obecności uprawnionego pracownika Gminy.
12. Zakończenie robót powinno być poświadczony odpowiednim wpisem wykonawcy do dziennika budowy i udzieleniem gwarancji na wykonane prace.
13. Przebieg trasy sieci musi być potwierdzony powykonawczą inwentaryzacją geodezyjną.

Pozostałe warunki określone zostaną podczas prowadzonej procedury dla wyłonienia Wykonawcy inwestycji.

Osobą upoważnioną z ramienia Gminy do udzielania informacji i wyjaśnień dotyczących „warunków technicznych” oraz nadzoru przebiegu prac i ich odbioru jest:
z-ca kierownika Referatu gospodarki komunalnej – Dorota Gamdzyk
tel. 509-059-673, fax. (22) 725-81-90

Z up. W O J T A


inż. Paweł Latoszek

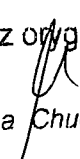
Kierownik Referatu

.....gospodarki komunalnej.....

- **ww. warunki techniczne są ważne przez 2 lata licząc od daty sporządzenia,**
- **warunki techniczne wymagają zmiany, jeżeli w tym czasie nastąpiła stosowna zmiana uzbrojenia terenu.**

Otrzymałem/am
(podpis właściciela nieruchomości lub osoby upoważnionej - potwierdzenie zapoznania się z niniejszymi warunkami).

Za zgodność z oryginałem.


mgr inż. Anna Chudzicka

ZPGN.6727.065.2016

WYPIS Z PLANU NR 65/2016

Na podstawie art.30 Ustawy z dnia 27 marca 2003 r. o planowaniu i zagospodarowaniu przestrzennym /tj. Dz.U. z 2015 r. poz. 199/ w związku z wnioskiem Gminy Leszno z dn. 04.04.2016 r. w sprawie wydania wypisu i wyrysu z miejscowego planu zagospodarowania przestrzennego dla działki o nr ew. 36, położonej we wsi Wyględy, gm. Leszno:

informuję,

że przeznaczenie ww. terenu określa Uchwała nr XVI/110/2000 Rady Gminy Leszno z dnia 28 czerwca 2000 r. /Dz. Urz. Woj. Mazowieckiego nr 103 z dn. 5 września 2000 r., poz.1017/ w sprawie zmiany miejscowego planu ogólnego zagospodarowania przestrzennego gminy Leszno we wsi Wyględy.

Ustalenia w/w. planu dotyczące terenu brzmią j. n.

Działka o nr ew. 36 stanowi drogę lokalną KUL – ul. Leśna.

W granicach terenów oznaczonych na rysunku planu literami KUL plan ustala następujące warunki zabudowy i zagospodarowania terenu:

1. Przeznaczenie podstawowe – komunikacja piesza i kołowa – ulica lokalna (ul. Leśna),
2. Przeznaczenie uzupełniające – urządzenia sieciowe infrastruktury technicznej, parkingi w ulicach KUD oraz zieleń przyuliczna,
3. W ulicach Topolowej (KUZ) i Leśnej (KUL) plan nie przewiduje lokowania parkingów,
4. Plan przyjmuje, że parametry techniczne dróg powinny spełniać wymogi określone w odrębnych przepisach szczególnych,
5. Linie rozgraniczające, szerokość jezdni zostały zwymiarowane na rysunku planu. Dla ulic poza obszarem planu wyznaczone linie rozgraniczające mają charakter zalecenia. Linie te mogą być korygowane w procesie uzyskiwania decyzji o warunkach zabudowy i zagospodarowania terenu.
6. Plan ustala sytuowanie ogrodzeń w liniach rozgraniczających ulic. Plan dopuszcza lokowanie w liniach rozgraniczających ulic reklam i tablic informacyjnych w miejscach nie kolidujących ze znakami drogowymi i nie ograniczających widoczności.
7. Plan wyznacza wzdłuż rurociągu naftowego pas terenu pod dojazd rolniczy do pozostałych części działek i drogę eksploatacyjną rurociągu.
8. Plan wyklucza lokowanie zabudowy stałej i czasowej usługowej i mieszkaniowej na jezdniach, chodnikach oraz w pasach zieleni przyulicznej.

Obszary i obiekty prawnie chronione

1. Obszar planu znajduje się w otulinie Kampinoskiego Parku Narodowego. Inwestowanie w obszarze planu powinny być podporządkowane ustaleniom Planu ochrony Parku.
2. Północną granicą planu jest trasa rurociągu dalekosiężnego, dla którego na rysunku planu wyznacza się, wolną od zabudowy, strefę bezpieczeństwa i określa warunki zabudowy w strefie.
3. W obszarze planu nie przewiduje się budowy urządzeń elektroenergetycznych znaczenia podstawowego pracujących na napięciu 119kV i wyższym.

Plan przyjmuje zasady ochrony środowiska poprzez:

1. Objęcie obszaru zorganizowanym systemem zaopatrzenia w wodę, odprowadzania i unieszkodliwiania ścieków sanitarnych wytwarzanych przez użytkowników wszystkich obiektów projektowanych w obszarze planu oraz zakaz wprowadzania nie oczyszczonych ścieków sanitarnych do gruntu w jakikolwiek sposób,
2. Ustalenie obowiązku objęcia obszaru zorganizowanym systemem segregacji odpadów stałych,
3. Ustalenie obowiązku udokumentowania przyszłego wywozu odpadów stałych przed zasiedleniem,
4. Zakaz lokowania obiektów uciążliwych,
5. Ochronę i utrzymanie wartościowych pojedynczych drzew,
6. Wprowadzenie szpalerów drzew wzdłuż ulic dojazdowych,
7. Ustalenie minimalnego % powierzchni biologicznie czynnej dla poszczególnych terenów,
8. Ustalenie minimalnej powierzchni działki,
9. Odwodnienie terenów zabudowy mieszkaniowej poprzez infiltrację do gruntu na własnych działkach,
10. Ustalenie nakazu stosowania do ogrzewania źródeł energii spełniających wymagania ekologiczne.

Informacja jest ważna do momentu wejścia w życie innego planu dla tego samego terenu.

Ponadto informuję, że:

- 1) przedmiotowa działka znajduje się poza granicami Kampinoskiego Parku Narodowego,
- 2) Rada Gminy Leszno nie wyznaczyła w drodze uchwały obszarów zdegradowanych, ani obszarów rewitalizacji na terenie Gminy Leszno, jak również nie ustanowiła Specjalnej Strefy Rewitalizacji.

Załączniki:

1. Wrys z mapy planu w skali 1:1000



Z up **WÓJTA**

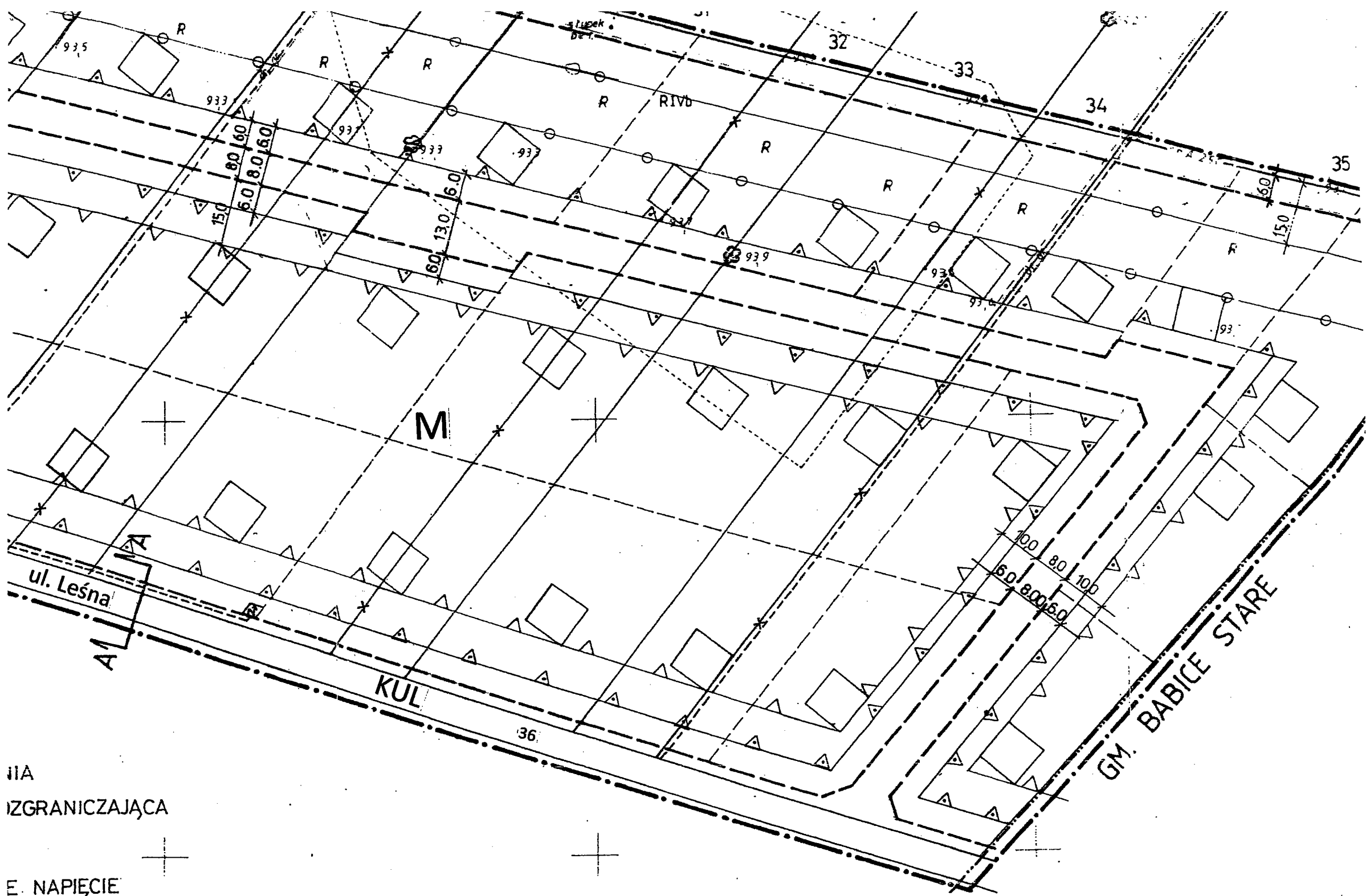
mgr inż. Agnieszka Malinowska
Kierownik Referatu zagospodarowania
przestrzennego i gospodarki nieruchomościami

Otrzymują:

1. Instal-Net
Cybulice Małe, ul. Spokojna 20
05-152 Czosnów

Za zgodność z oryginałem

mgr inż. Anna Chudzicka



IIA
IZGRANICZAJĄCA

E. NAPIĘCIE
NIE NAPIĘCIE

R SANITARNY

ZESPÓŁ AUTORSKI
URBANISTYKA
MGR INŻ. ARCH. NR. UPR. 428 /88
ANNA MARKERT
TECH. WIESŁAWA ŚCIUBA
PROGNOZA
MGR JACEK SKORUPSKI

	GRANICA OBOWIĄZUJĄCA
	USTALEŃ PLANU
	LINIE ROZGRANICZAJĄCE
	ORIENTACYJNE
	NIEPRZEKRACZALNE LINIE
	ZABUDOWY
	POSTULOWANE LINIE
	ZABUDOWY
	NIEPRZEKRACZALNE LINIE
	ZABUDOWY (OD ROPOCIĄGU)
	NIEPRZEKRACZALNE LINIE
	SYTUOWANIA OGRODZEŃ
	(OD ROPOCIĄGU)
	ZWYMIAROWANE ODLEGŁOŚCI
	LINIE PODZIAŁU TERENU NA
	DZIAŁKI, USTALONE W PLANIE
	LINIE PODZIAŁU TERENU NA
	DZIAŁKI, ORIENTACYJNE
	USTALONE W PLANIE, GRANICE
	DZIAŁEK SCALANYCH
PRZEZNACZENIE TERENÓW	
M	ZABUDOWA MIESZKANIOWA
KU,	ULICA ZBIORCZA
KUL	ULICA LOKALNA
KUD	ULICA DOJAZDOWA
	KORYTARZE ENERGETYCZNE
	REZERWA TERENU POD STACJĘ
	TRAFO

INFORMACJE

23	NR. EW. DZIAŁEK ISTNIEJĄCYCH
	NR. DZIAŁEK PROJEKTOWANYCH
	LINIE PODZIAŁU TERENU NA
	DZIAŁKI O ORIENTACYJNYM
	PRZEBIEGU
R III	KONTURY KLAS
	BUDYNKI ISTNIEJĄCE
	MIEJSCA SYTUOWANIA
	PROJEKTOWANYCH BUDYNKÓW
	NAPOWIETRZNE LINIE
	ENERGETYCZNE 15 KV IST.
	NAPOWIETRZNE LINIE
	ENERGETYCZNE NN
	WODOCIĄG WIEJSKI
	ROPOCIĄG
	OGRODZENIA
UŻYTKOWANIE TERENÓW	
	JEZDNI UTWARDZONE
	DROGI ZIEMNE
R	UPRAWY ROLNE
	NIEUŻYTKI
	POJEDYNCZE DRZEWA
PRZEZNACZENIE TERENU WG OBOWIĄZUJ.	
PLANU GMINY	
MU	ZABUDOWA MIESZKANIOWO-
	USŁUGOWA
R	TERENY UPRAW ROLNYCH

Załącznik do wypisu z planu
zagospodarowania przestrzen-
nego gminy Leśno
Nr. 65/2016 z dn. 13.04.2016

Z up. WÓJTA

mgr inż. Agnieszka Malinowska
Kierownik Referatu zagospodarowania
przestrzennego gospodarki nieruchomościami

Za zgodność z oryginałem

mgr inż. Aniła Chudzicka

Leszno, dn. 13.04.2016 r.

ZPGN.6727.066.2016

WYPIS Z PLANU NR 66/2016

Na podstawie art.30 Ustawy z dnia 27 marca 2003r. o planowaniu i zagospodarowaniu przestrzennym /tj. Dz.U. z 2015 r. poz. 199/ w związku z wnioskiem Gminy Leszno z dn. 04.04.2016 r. w sprawie wydania wypisu i wyrysu z miejscowego planu zagospodarowania przestrzennego dla działki o nr ew. 83/1, położonej we wsi Wyględy, gm. Leszno:

informuję,

że przeznaczenie ww. terenu określa Uchwała nr XLI/229/2009 Rady Gminy Leszno z dnia 26 listopada 2009 r. /Dz. Urz. Woj. Mazowieckiego nr 16 z dn. 25 stycznia 2010 r., poz.267/ w sprawie miejscowego planu zagospodarowania przestrzennego wsi Wąsy Wieś i części wsi Feliksów, Wąsy Kolonia, Wiktorów, Wyględy, Zaborów i Zaborówek

Ustalenia w/w. planu dotyczące terenu brzmią j. n.

Działka o nr ew. 83/1 stanowi fragment gminnej drogi dojazdowej 17KDD. Południowa część działki znajduje się na obszarze zmeliorowanym ze zwierciadłem wody płytszym niż 2m – zgodnie załącznikami nr 1 i 2 do niniejszego wypisu.

W granicach terenów oznaczonych na rysunku planu literami 17KDD plan ustala następujące warunki zabudowy i zagospodarowania terenu:

I. Przeznaczenie terenu, linie rozgraniczające, zasady zagospodarowania

1. Funkcja- planowana droga dojazdowa,
2. Szerokość w liniach rozgraniczających – 10m,
3. Postulowana szerokość jezdni – 5m,
4. Ustalenia dla przekroju drogi:
 - a) skrzyżowania, włączenia dróg wewnętrznych i zjazdu
 - b) miejsca postojowe

II. Szczególne warunki zagospodarowania terenu oraz ograniczenia w użytkowaniu

1. realizacja dróg na terenie zmeliorowanym ustalenia odpowiednio § 19

III. Zasady ochrony środowiska i przyrody

1. zakazuje się odprowadzania wód opadowych na sąsiednie działki i drogi oraz zmiany stanu wody na gruncie, a zwłaszcza kierunku odpływu znajdującej się na tym gruncie wody opadowej ani kierunku odpływu ze źródeł ze szkodą dla gruntów sąsiednich
2. inwestowanie w strefie ochrony pośredniej ujęcia wody Feliksów- z uwzględnieniem warunków, o których mowa w § 10
3. tereny dróg w otulinie KPN ustalenia odpowiednio § 8 ust. 1, 2, 3,
4. tereny dróg w strefie ochrony urbanistycznej W.O.CH.K. § 8 ust. 4

IV. Zasady ochrony dziedzictwa kulturowego i zabytków

1. Stanowiska archeologiczne – ustalenia zgodnie z § 13.

V. Zasady modernizacji, rozbudowy i budowy systemów komunikacji

1. odpowiednio zgodnie z rozdziałem 7 Działu II

VI. Zasady modernizacji, rozbudowy i budowy systemów infrastruktury technicznej

1. odpowiednio zgodnie z rozdziałem 8 Działu II

VII. Sposoby i terminy tymczasowego zagospodarowania, urządzania i użytkowania terenów

1. do czasu realizacji dróg dopuszcza się dotychczasowe wykorzystanie terenu

VIII. Stawki procentowe stanowiące podstawę do określenia opłaty, o której mowa, w art. 36 ust. 4 ustawy

1. określa się stawkę procentową w wysokości 0,1 %.

§ 6 ust. 1 pkt. 19

Powierzchnia biologicznie czynna – należy przez to rozumieć określoną w %, w stosunku do powierzchni działki budowlanej, inwestycyjnej lub terenu, część działki budowlanej, na gruncie rodzimym, która pozostaje niezabudowana i nieutwardzona, pokryta trwałą roślinnością lub użytkowaną rolniczo. Typową powierzchnią biologicznie czynną są tereny zieleni towarzyszącej zabudowie, w tym zadrzewienia, zakrzewienia, trawniki, powierzchniowe zbiorniki wodne, powierzchniowe uprawy rolne;

§ 8.

1. Na terenie Kampinoskiego Parku Narodowego KPN i w obszarze jego otuliny wyznaczonych Rozporządzeniem Rady Ministrów z dnia 25 września 1997 r. (Dz. U. z 1997 r. Nr 132 poz. 876) dla ochrony Kampinoskiego Parku Narodowego - KPN, obowiązują odpowiednio ustalenia rozporządzenia, Planu Ochrony lub „zadań ochronnych”.
2. Oznacza się granicę Kampinoskiego Parku Narodowego - KPN i wspólną granicę Kampinoskiego Parku Narodowego - KPN i Obszaru Natura 2000.
3. Ustala się zasady ochrony, zachowania i zrównoważonego użytkowania terenów w obszarze planu, uwzględniając położenie fragmentu terenu w Kampinoskim Parku Narodowym, położenie w otulinie Kampinoskiego Parku Narodowego oraz sąsiedztwo z obszarem Natura 2000 poprzez:
 - 1) wyznaczenie terenu do objęcia ochroną jako użytek ekologiczny - miejsce sezonowego przebywania ptaków (dotyczy terenu 3ZN);
 - 2) zakaz wszelkiej zabudowy na terenach Kampinoskiego Parku Narodowego;
 - 3) objęcie obszaru zorganizowanym systemem zaopatrzenia w wodę i docelowo odprowadzania i unieszkodliwiania ścieków wytwarzanych przez użytkowników wszystkich obiektów istniejących i projektowanych w obszarze planu;
 - 4) dopuszczenie odprowadzania ścieków do środowiska w sposób określony w przepisach odrębnych z uwzględnieniem ochrony obszaru Kampinoskiego Parku Narodowego;
 - 5) zachowanie porządku i czystości zgodnie z obowiązującymi w tym zakresie przepisami prawa miejscowego;
 - 6) ochronę i zachowanie ciągłości szpalerów zieleni przydrożnej i nadwodnej oraz wprowadzenie nasadzeń szpalerowych, co najmniej wzdłuż ciągów oznaczonych na rysunku planu;
 - 7) zachowanie w maksymalnym stopniu, podczas prac ziemnych oraz prac związanych z urządzeniem zieleni, istniejących drzew i krzewów, a zwłaszcza drzew o wysokich walorach przyrodniczych zgodnie z rysunkiem planu;
 - 8) zakaz naruszania i niszczenia ciągu wydmy oraz zachowanie, ochrona i wprowadzenie nowej roślinności wzmacniającej wydmy w naturalny sposób;
 - 9) utrzymanie minimalnego % powierzchni biologicznie czynnej na każdej działce. Powierzchnie te winny być liczone zgodnie z definicją zapisaną w § 6 ust. 1 pkt. 19;
 - 10) odwodnienie terenów zabudowy mieszkaniowej na własnych działkach lub do rowu oraz docelowo odwodnienie terenów komunikacji do kanalizacji deszczowej;

- 11) odsunięcie nowej zabudowy od dróg KDG, co pozwoli na zmniejszenie poziomu dźwięku przy elewacji budynków do określonych odrębnymi przepisami wartości dopuszczalnych (nadmierny hałas, wibracje i zanieczyszczenie powietrza);
 - 12) zakaz samowolnego obniżania poziomu wód gruntowych z uwagi na ochronę drzewostanu KPN i siedlisk chronionych jako obszary Natura 2000;
 - 13) w celu ochrony powietrza nakaz ogrzewania pomieszczeń obiektów istniejących i nowych paliwami, o możliwie najniższym poziomie emisji substancji szkodliwych dla środowiska, spełniających aktualnie obowiązujące normy;
 - 14) zakaz samowolnego podnoszenia poziomu terenu działek powyżej poziomu terenu działek sąsiednich oraz odprowadzania wód opadowych na działki sąsiednie i drogi;
 - 15) w bezpośrednim sąsiedztwie KPN i obszaru Natura 2000 zakaz realizacji przedsięwzięć mogących znacząco oddziaływać na środowisko w rozumieniu przepisów odrębnych, z wyjątkiem inwestycji infrastrukturalnych i komunikacyjnych;
 - 16) zachowanie i ochronę głównego ciągu ekologicznego KPN poprzez wprowadzenie zakazu zabudowy, a dla umożliwienia swobodnej migracji zwierząt nakaz wprowadzania nasadzeń szpalerowych oraz realizację przejść nad drogami, a także nakaz realizacji odpowiednich ogrodzeń naprowadzających;
 - 17) zachowanie ciągłości ciągów ekologicznych wzdłuż cieków i rowów;
 - 18) ochronę jako zespołu przyrodniczo krajobrazowego o wyjątkowych walorach widokowych, fragmentów krajobrazu naturalnego i kulturowego w Zaborowie (dotyczy terenów 3R, 1US, 2US, 3US, 4US, MW p, UMNN, ZP/ZL, MNp, 1ZPp, 2ZPp, USp, 3ZN, 4ZN, 5ZN, 6ZNp i 7ZNp).
4. W strefie zwykłej Warszawskiego Obszaru Chronionego Krajobrazu W.O.CH.K. i strefie ochrony urbanistycznej Warszawskiego Obszaru Chronionego Krajobrazu W.O.CH.K. oznaczonych na rysunku planu- zgodnie z przepisem odrębnym:
- 1) zakazuje się realizacji przedsięwzięć mogących zawsze znacząco oddziaływać na środowisko w rozumieniu przepisów odrębnych (przepisy ustawy Prawo ochrony środowiska), z wyjątkiem elementów niezbędnych dla prawidłowego funkcjonowania gminnych i ponad lokalnych systemów inżynierskich oraz przedsięwzięć, dla których przeprowadzona procedura oceny oddziaływania na środowisko wykazała brak niekorzystnego wpływu stanu na środowisko;
 - 2) zakazuje się likwidowania i niszczenia zadrzewień nadwodnych, śródpolnych i przydrożnych, jeżeli nie wynikają one z potrzeb ochrony przeciwpowodziowej i zapewnienia bezpieczeństwa ruchu drogowego lub wodnego lub budowy, odbudowy, utrzymania, remontów lub naprawy urządzeń wodnych;
 - 3) nakazuje się ochronę ciągów ekologicznych, o których mowa w ust. 3 pkt. 16 i 17 oraz zachowanie w maksymalnym stopniu istniejące zadrzewienia nadwodne, jeżeli ich usunięcie nie wynika z potrzeby ochrony przeciwpowodziowej lub budowy, odbudowy, utrzymania, remontów lub naprawy urządzeń wodnych;
 - 4) zakazuje się wykonywania prac ziemnych trwale zniekształcających rzeźbę terenu z wyjątkiem prac związanych z zabezpieczeniem przeciwpowodziowym lub utrzymaniem, budową, odbudową, naprawą lub remontem urządzeń wodnych;
 - 5) nakazuje się minimalizowanie przekształceń powierzchni ziemi i jej ochronę przed erozją poprzez właściwe zagospodarowanie i odprowadzanie wód opadowych, a przy realizacji robót ziemnych należy wyegzekwować zdjęcie warstwy próchnicznej gleby, oraz jej odpowiednie zdeponowanie, co najmniej w ilości pozwalającej na przywrócenie tej warstwy na fragmentach niezabudowanych;
 - 6) zakazuje się dokonywania zmian stosunków wodnych, jeżeli służą innym celom niż ochrona przyrody lub zrównoważone wykorzystanie użytków rolnych i leśnych oraz racjonalna gospodarka wodna lub rybacka;
 - 7) nakazuje się stosowanie ochrony roślin metodami biologicznymi.

§ 10.

Oznacza się na rysunku planu granicę strefy ochrony pośredniej ujęcia wody „Feliśków.” W strefie ochrony pośredniej ujęcia wody obowiązują nakazy, zakazy i ograniczenia dotyczące użytkowania gruntów i korzystania z wody określone w przepisach ustawy Prawo wodne.

§ 11.

1. W celu ochrony zabytków, realizowanej na podstawie przepisów odrębnych, oznacza się na rysunku planu specjalnym symbolem, wpisany do rejestru zabytków pod nr. rej. 1600-A, powstały w latach 1901-1903 w Zaborowie, zespół pałacowo-parkowy wraz z założeniem gospodarczym, w tym:
 - 1) zespół pałacowo-parkowy wpisany (Dec. o wpisie z 23 marca 1962 r. pod nr. rej. 118/500);
 - 2) zabudowa mieszkalno-gospodarcza obejmująca: oficynę, stajnię i wozownię, spichlerz, stodołę, oborę, budynek mieszkalny (Dec. o wpisie z 29 listopada 1995 r. pod nr. rej. 1600/6078/95).
2. Dla zapewnienia ochrony obiektów zabytkowych, wymienionych w ust. 1 należy uzyskać, od wojewódzkiego konserwatora zabytków -przed wydaniem pozwolenia na budowę lub zgłoszeniem właściwemu organowi -uzgodnienie dla wszelkich planowanych budów obiektów budowlanych, prowadzenia wszelkich prac konserwatorskich, restauratorskich, wykonywania robót budowlanych, prowadzenia badań konserwatorskich lub architektonicznych, dokonywania podziału terenu, dokonywania zmiany przeznaczenia lub korzystania z zabytku, umieszczania na zabytku urządzeń technicznych, tablic, reklam, wszelkie zmiany układu urbanistycznego oraz podejmowania innych działań, które mogłyby prowadzić do naruszenia substancji lub zmiany wyglądu zabytku.
3. Z wojewódzkim konserwatorem zabytków należy uzgadniać wszelkie prace przy obiektach współczesnych, znajdujących się lub planowanych w obszarze pałacowo-parkowym, o którym mowa w ust. 1:
 - 1) obowiązuje zasada realizacji współczesnej zabudowy o jednolitej kompozycji przestrzennej, nie kolidującej z gabarytami zabudowy zabytkowej i jej wartościowym układem oraz formami architektonicznymi i materiałem zastosowanym w obiekcie zabytkowym;
 - 2) wymagane jest zapewnienie ekspozycji zabytkowych obiektów przy wprowadzaniu nowej zieleni oraz nawiązywanie do stylowego charakteru sąsiadującej zabudowy przy wprowadzaniu elementów małej architektury.
4. Ustala się ochronę oznaczonych specjalnym symbolem budynków: dawnej destylarni (Janin)- na terenie 27MN, willa z parkiem leśnym- na terenie 35MN. W odniesieniu do budynków wskazanych do ochrony, ustala się:
 - 1) dopuszczenie w uzgodnieniu z wojewódzkim konserwatorem zabytków, rozbudowy, przebudowy;
 - 2) obowiązek uzyskania przez inwestora, od wojewódzkiego konserwatora zabytków -przed wydaniem pozwolenia na budowę lub zgłoszeniem właściwemu organowi -uzgodnienia wszelkich planowanych budów obiektów budowlanych, prowadzenie wszelkich prac konserwatorskich, restauratorskich, wykonywania robót budowlanych, prowadzenia badań konserwatorskich lub architektonicznych, zmiany przeznaczenia lub korzystania z obiektu, umieszczania urządzeń technicznych, tablic, reklam, podejmowania innych działań, które mogłyby prowadzić do naruszenia substancji lub zmiany wyglądu

§ 13.

Oznacza się tereny stanowiące przedmiot ochrony wojewódzkiego konserwatora zabytków. Ustala się ochronę zabytków archeologicznych (stanowiska archeologiczne nr ew. AZP: 56-63/17 na terenie 1US; 56-63/18 na terenie 13R1; 56-63/20 na terenie 3U/ZP, 28KDD i 42 MN; 56-63/21 na terenie 3US; 56-63/23 na terenie 3US; 56-63/24 na terenie 4US i UMNN; 56-63/25 na terenie UMNN; 56-63/31 na terenie 5R1; 56-63/32 na terenie 5R1; 56-63/33 na terenie 11R1; 56-63/35 na terenie 2R; 56-63/36 na terenie 1US; 56-63/37 na terenie 3R; 56-63/38 na terenie 1R; 56-63/46 na terenie 36MN, 37MN i 36KDD) w formie stref ochrony konserwatorskiej, oznaczonych na rysunku planu specjalnym symbolem i numerami: 56-63/17, 56-63/18, 56-63/20, 56-63/21, 56-63/23, 56-63/24, 56-63/25, 56-63/31, 56-63/32, 56-63/33, 56-63/35, 56-63/36, 56-63/37, 56-63/38 i 56-63-46. Na obszarze w/w stref ustala się:

- 1) obowiązek uzyskania przez inwestora, od wojewódzkiego konserwatora zabytków -przed wydaniem pozwolenia na budowę lub zgłoszeniem właściwemu organowi -uzgodnienia wszelkich planowanych budów obiektów budowlanych, wiążących się z wykonywaniem prac ziemnych, budowy urządzeń wodnych i regulacji wód;

- 2) obowiązek przeprowadzenia (na koszt osoby fizycznej lub jednostki organizacyjnej zamierzającej realizować roboty budowlane lub nowe zalesienie) badań archeologicznych oraz wykonania ich dokumentacji. Przed rozpoczęciem badań archeologicznych wymagane jest uzyskanie od wojewódzkiego konserwatora zabytków pozwolenia na ich prowadzenie

§ 14.

1. Na terenach przeznaczonych do realizacji inwestycji celu publicznego, w obiektach użyteczności publicznej oraz w zabudowie mieszkaniowej wielorodzinnej ustala się obowiązek zapewnienia dostępności osobom niepełnosprawnym do:
 - terenów komunikacji: ulic, placów, ciągów pieszych, przejść pieszych, przystanków komunikacji zbiorowej, w tym poprzez likwidację progów wysokościowych;
 - obiektów usługowych i mieszkalnych oraz terenów zieleni urządzonej.
2. Na terenach dróg ustala się zakaz realizacji obiektów budowlanych nie będących urządzeniami drogowymi lub urządzeniami infrastruktury technicznej, z wyjątkiem kiosków z prasą i artykułami drobnymi oraz kwiatami, realizowanych jako obiekty nie związane trwale z podłożem, o powierzchni zabudowy nie większej niż 10 m², sytuowanych wyłącznie w rejonach przystanków autobusowych oraz ważniejszych skrzyżowań dróg w sposób nie ograniczający widoczności na skrzyżowaniu

§ 16.

W zakresie realizacji i sytuowania reklam, ustala się:

- 1) dopuszczenie realizacji i sytuowania reklam na ogrodzeniach lub elewacjach budynków jako szyldów reklamowych oraz tablic informacyjnych;
- 2) zakaz lokowania reklam wielkogabarytowych;
- 3) w liniach rozgraniczających dróg dopuszczenie lokowania, za zgodą zarządcy, nośników reklamowych;
- 4) lokowanie nośników reklamowych na ogrodzeniach w odległości nie mniejszej niż 10 m od narożników ogrodzeń. Zakaz umieszczania reklam i znaków informacyjno – plastycznych w miejscach i w sposób zastrzeżony dla znaków drogowych lub w sposób utrudniający ich odczytywanie.

§ 17.

W zakresie realizacji i sytuowania ogrodzeń ustala się:

- 1) od strony dróg, lokowanie ogrodzeń (nowych i modernizowanych) w liniach rozgraniczających tych dróg, za chodnikiem, o max wysokości 1,8 m nad poziom terenu, ażurowe w 50%, z cokołem pełnym max do wysokości 0,6 m nad poziom terenu;
- 2) umieszczanie w ogrodzeniach tuneli ekologicznych umożliwiające migracje drobnych przedstawicieli fauny w szczególności płazów i drobnych ssaków;
- 3) dopuszczenie miejscowego wycofania ogrodzeń w głąb działek. Teren pomiędzy linią rozgraniczającą, a linią zabudowy, wzdłuż dróg KDL, KDD, KDW i niepublicznych dróg wewnętrznych, w takich przypadkach przeznaczają się na miejsca postojowe, zieleń ozdobną lub chodniki;
- 4) narożne ścięcia linii ogrodzeń wzdłuż dróg KDG zgodnie z rysunkiem planu;
- 5) narożne ścięcia linii ogrodzeń nie mniejsze niż 10 m wzdłuż drogi KDZ, nie mniejsze niż 5 m wzdłuż dróg KDL, KDD, KDW oraz wzdłuż granicy działek pełniących funkcje niepublicznych dróg wewnętrznych;
- 6) zakaz ogrodzeń z prefabrykowanych elementów betonowych i ogrodzeń pełnych;
- 7) o ile ustalenia dla poszczególnych terenów nie stanowią inaczej: dopuszczenie sytuowania symetrycznych ogrodzeń obustronnych w odległości co najmniej 1,5 m od brzegów rowów zachowanych jako otwarte lub niesymetrycznych 1,5 m z jednej strony i 3 m z drugiej strony oraz zakaz wygradzania, zwłaszcza poprzecznego rowów otwartych wskazanych na rysunku planu.
- 8) odsunięcie ogrodzeń, 5 m na północ i 6 m na południe od osi rurociągu, a w razie konieczności ogrodzenia terenu, ogrodzenie w miejscu skrzyżowania z rurociągiem powinno być wykonane jako rozbielalne (uwzględnić możliwość jego szybkiego demontażu w przypadku awarii, bądź w związku z konserwacją rurociągu).

§ 18.

Dla terenów, na których zgodnie z przepisami odrębnymi mogą być prowadzone scalenia, ustala się:

- 1) dopuszczenie wydzielania nowych działek budowlanych o powierzchniach nie mniejszych niż ustalone dla poszczególnych terenów o różnym przeznaczeniu oraz o powierzchniach biologicznie czynnych nie mniejszych niż ustalone;
- 2) w przypadku dokonywania scaleń i podziałów nieruchomości, za granicę scalenia i podziału należy przyjmować linie rozgraniczające terenów wyznaczonych na rysunku planu z dopuszczeniem dołączenia do tych granic lub wyłączenie z nich działek zabudowanych, za zgodą ich właścicieli lub użytkowników wieczystych zgodnie z przepisami ustawy o gospodarce nieruchomościami.
- 3) przyjmowanie szerokości frontu nowo wydzielanych działek budowlanych oraz wytyczanie kąta położenia granic nowo wydzielanych działek w stosunku do pasa drogowego, odpowiednio zgodnie z ustalaniem planu dla poszczególnych terenów o różnym przeznaczeniu;
- 4) nakaz zachowania wartości użytkowych, zgodnie z przeznaczeniem w planie, wszystkich części terenu pozostałych po podziale działek budowlanych;
- 5) ustala się takie podziały, aby nowy układ granic działek budowlanych zapewnił dostęp do drogi publicznej wszystkich nieruchomości;
- 6) przy podziałach terenów przylegających do skrzyżowań dróg, należy uwzględniać narożne ścięcia linii rozgraniczających o długości boków nie mniejszych niż 5 m wzdłuż linii rozgraniczającej dróg dojazdowych lub lokalnych i nie mniejszych niż 10 m wzdłuż linii rozgraniczających dróg zbiorczych;
- 7) narożne ścięcia linii rozgraniczających dróg głównych, a także rozmiary terenu potrzebnego na skrzyżowanie lub skrzyżowanie z wyspą centralną winny być ustalane indywidualnie

§ 19.

Na terenach zmeliorowanych, których granice wskazane są na rysunku planu stanowiącym załącznik nr 4 do niniejszej uchwały ustala się:

- 1) nakaz przebudowy lub likwidacji drenażu rolniczego przed inwestowaniem (w tym prowadzeniem inwestycji liniowych), przy czym zachowana musi być, ta część systemu, która przeprowadza wody melioracyjne z terenów sąsiadujących;
- 2) dopuszczenie zmiany przebiegu rowów i ich przesunięcia na granice działek lub do dróg oraz dopuszczenie przekrycia rowów przebiegających wzdłuż projektowanych lub istniejących dróg;
- 3) zachowanie odpowiednich (zgodnie z warunkami zapisanymi w ustaleniach szczegółowych dla poszczególnych terenów) odległości zabudowy i ogrodzeń;
- 4) dopuszczenie przeprowadzania dojazdów do działek w formie nienaruszającej znacząco ukształtowania terenu.

§ 20.

1. Oznacza się na rysunku planu pasy technologiczne linii elektroenergetycznych 400kV, 220kV i 15kV oraz ustala warunki zagospodarowania i użytkowania obiektów w sąsiedztwie linii.
2. W pasach technologicznych napowietrznych linii elektroenergetycznych obowiązują ograniczenia w zagospodarowaniu terenu. Przyjmuje się następujące strefy techniczne i ochronne wzdłuż napowietrznych linii elektroenergetycznych:
 - 1) obustronnie w odległości 5 m dla linii 15kV;
 - 2) o szerokości 68 m dla linii 220kV;
 - 3) o szerokości 86 m dla linii 400kV.
3. Zabudowę w pasie technologicznym linii elektroenergetycznej 15kV należy sytuować w odległości po 5 m od osi linii w każdą stronę. Dopuszcza się zamianę na podziemne napowietrznych linii elektroenergetycznych 15kV w przypadku pojawienia się takich możliwości technicznych.
4. W pasie technologicznym napowietrznych linii elektroenergetycznych 400kV i 220kV:
 - 1) lokowanie budynków, parkingów oraz roboty budowlane i instalacyjne winny odbywać się z uwzględnieniem stref technologicznych zgodnie z przepisami odrębnymi;
 - 2) w strefach technologicznych potencjalnego oddziaływania promieniowania elektromagnetycznego od napowietrznych linii elektroenergetycznych wysokiego napięcia ustala się:

- zakaz lokalizacji zabudowy mieszkaniowej, funkcji chronionych (szkoły, przedszkola, szpitale, domy opieki, żłobki) oraz pomieszczeń przeznaczonych na stały pobyt ludzi (tj. powyżej 4 godzin na dobę tych samych osób),
 - dopuszcza się odstępianie od ustaleń zawartych wyżej na terenach, gdzie rzeczywiste pomiary promieniowania elektromagnetycznego nie wykażą przekroczenia;
- 3) zakazuje się sadzenia roślinności wysokiej pod linią i w odległości do 10 m od rzutu poziomego skrajnego przewodu;
 - 4) dopuszcza się przesunięcie linii lub zamianę na podziemną w przypadku pojawienia się takich możliwości technicznych.
5. W przypadku likwidacji lub przebudowy, likwidacji lub skablowania (zamianę na podziemne) istniejących sieci ograniczenia w zagospodarowaniu terenu tracą moc. Dopuszcza się zagospodarowanie wyznaczonych stref bez potrzeby zmiany niniejszego planu.

§ 21.

Wokół rurociągu naftowego wysokiego ciśnienia i kabla światłowodowego dalekosiężnego w jego strefie bezpieczeństwa, przyjmuje się i określa następujące strefy bezpieczeństwa:

- 1) strefę bezpieczeństwa dla rurociągu naftowego, 5 m na północ i 6 m na południe od osi rurociągu, pozostawia się w nawierzchni gruntowej do wykorzystania jako droga eksploatacyjna dla służb rurociągu, bez drzew, krzewów i ogrodzeń;
- 2) strefę bezpieczeństwa dla rurociągu naftowego i zabudowy, wyznaczoną nieprzekraczalną linią zabudowy dla budynków gospodarczych, po 15 m od osi rurociągu w każdą stronę, pozostawia się bez składowania materiałów łatwopalnych oraz altan, garaży i budynków gospodarczych, do wykorzystania jako tereny zieleni;
- 3) strefę bezpieczeństwa, wyznaczoną po 30 m od osi rurociągu w każdą stronę bez nowych budynków mieszkalnych, bez budynków użyteczności publicznej i usługowych

§ 22.

Oznacza się na rysunku planu granice stref od cmentarza oraz ustala warunki zagospodarowania i użytkowania obiektów w strefie:

- 1) na terenach w odległości do 50 m od granic cmentarza zakazuje się lokalizowania nowych zabudowań mieszkalnych, bądź budynków w których przechowuje się artykuły żywnościowe oraz zakładów żywienia zbiorowego. Dopuszcza się lokalizację dróg, miejsc postojowych i garaży;
- 2) na terenach w odległości od 50 m do 150 m od granic cmentarza dopuszcza się zachowanie oraz lokalizowanie nowych zabudowań mieszkalnych, bądź budynków w których przechowuje się artykuły żywnościowe oraz zakładów żywienia zbiorowego pod warunkiem, zaopatrzenia w wodę wyłącznie z sieci wodociągowej;
- 3) zakaz lokalizowania studni i ujęć wody służących do czerpania wody przeznaczonej do spożycia przez ludzi w odległości do 150 m od granic cmentarza i nakaz zaopatrzenia w wodę, wyłącznie z sieci wodociągowej, wszystkich zabudowań mieszkalnych, bądź budynków w których przechowuje się artykuły żywnościowe oraz zakładów żywienia zbiorowego.

Rozdział 7. Uchwały planu - Zasady modernizacji, rozbudowy i budowy systemu komunikacji

§ 23.

1. Ustala się powiązania obszaru planu z układem zewnętrznym drogą wojewódzką ul. Stołeczna nr 580 klasy G i planowaną drogą wojewódzką klasy G (zamienna za drogę nr 580- obwodnica) oraz drogą wojewódzką ul. Kujawskiego nr 888 klasy Z.
2. Określa się hierarchię funkcjonalną publicznego układu drogowego w obszarze planu:
 - 1) istniejąca droga główna KDG: odcinki 1KDG, 2KDG i 3KDG oraz planowana droga główna: odcinki - 4KDG i 5KDG;
 - 2) istniejące drogi zbiorcze 1KDZ- 5KDZ;
 - 3) istniejące i planowane drogi lokalne KDL i dojazdowe KDD.

3. W liniach rozgraniczających dróg ustala się zakaz realizacji obiektów nie związanych z drogą, z urządzeniami infrastruktury technicznej (w tym ponadlokalnej i lokalnej), z komunikacją pieszą lub rowerową, z zielenią izolacyjną, dopuszczając obiekty niezbędne na czas budowy.

§ 24.

Ustala się układ komunikacji kołowej obsługującej obszar planu:

- 1) droga główna planowana KDG (odcinki 4-KDG i 5KDG) poprzez wyznaczone na rysunku planu skrzyżowania;
- 2) droga główna ul. Stołeczna (odcinki 1KDG, 2KDG, 3KDG) poprzez wyznaczone na rysunku planu skrzyżowania, włączenia dróg oraz ustalone dla drogi zjazdy;
- 3) drogi zbiorcze –KDZ poprzez wyznaczone na rysunku planu skrzyżowania, włączenia dróg oraz zjazdy;
- 4) drogi lokalne KDL i dojazdowe KDD;
- 5) drogi wewnętrzne KDW.

§ 25.

Dla terenu publicznej drogi głównej 1KDG, 2KDG i 3KDG – ul. Stołecznej i ul. planowanej obwodnicy 5KDG i 5KDG:

- 1) wyznacza się na rysunku planu pas terenu pod drogi KDG i oznacza ich linie rozgraniczające dla funkcji komunikacji kołowej, odwodnienia, ciągów pieszych i zieleni, ścieżki rowerowej, wyznacza się lokalizacje skrzyżowań;
- 2) ustala się szczególne warunki powiązań planowanej obwodnicy 4KDG i 5KDG z terenami otaczającymi, przez co należy rozumieć zakaz tworzenia skrzyżowań i włączeń dróg nie wyznaczonych na rysunku planu oraz zakaz zjazdów;
- 3) ustala się zachowanie istniejących zjazdów;
- 4) w liniach rozgraniczających drogi KDG (według rysunku planu), poza strefą jezdni, poboczy i rowów odwadniających dopuszcza się za zgodą zarządcy drogi lokowanie sieci infrastruktury technicznej ponadlokalnej i lokalnej nie związanej z drogą.

§ 26.

Dla terenu publicznych dróg zbiorczych KDZ:

1. wyznacza się na rysunku planu pas terenu dróg KDZ i wyznacza ich linie rozgraniczające dla funkcji komunikacji kołowej, odwodnienia, ciągów pieszych i zieleni, wyznacza się lokalizacje skrzyżowań i połączeń dróg wewnętrznych;
2. ustala się szczególne warunki powiązań dróg KDZ z terenami otaczającymi, przez co należy rozumieć dopuszczenie zjazdów i włączeń dróg wewnętrznych z zachowaniem odpowiednich odległości pomiędzy nimi;
3. w liniach rozgraniczających dróg KDZ z uwzględnieniem ochrony drzew, ustala się lokowanie sieci infrastruktury technicznej lokalnej nie związanej z drogą.

§ 27.

Wyznacza się na rysunku planu korytarze publicznych dróg lokalnych KDL dla funkcji komunikacji kołowej, odwodnienia, lokowania sieci infrastruktury technicznej ponadlokalnej i lokalnej, ciągów pieszych i zieleni i ścieżki rowerowej.

§ 28.

1. Dla terenu publicznych dróg dojazdowych KDD:

- 1) wyznacza się na rysunku planu linie rozgraniczające dróg dojazdowych KDD dla funkcji komunikacji kołowej, odwodnienia, lokowania sieci infrastruktury technicznej ponadlokalnej i lokalnej oraz ciągów pieszych i zieleni;
- 2) w terenach komunikacji ustala się ochronę drzew poprzez wydzielenie wokół pnia drzewa lub szpalerów drzew, powierzchni trawników nie mniejszej niż 2 m x 2 m na 1 drzewo;

- 3) odstąpienie od obowiązku ochrony drzew, o ile odrębne przepisy nie stanowią inaczej, jest możliwe w przypadku utraty ich walorów przyrodniczo krajobrazowych albo gdy zagrażają one bezpieczeństwu ludzi.
2. Wyznacza się na rysunku planu linie rozgraniczające dróg wewnętrznych KDW dla funkcji komunikacji kołowej, lokowania sieci infrastruktury technicznej lokalnej oraz ciągów pieszych.
3. W zakresie rozbudowy i budowy wewnętrznego układu komunikacji, ustala się:
 - 1) minimalne linie rozgraniczające niepublicznych dróg wewnętrznych wydzielanych jako odrębne nieruchomości gruntowe ustala się na 8 m;
 - 2) zakazuje się wyznaczania niepublicznych dróg wewnętrznych, po obu stronach jednego rzędu działek lub wyznaczania niepublicznej drogi wewnętrznej jeżeli po drugiej stronie działki znajduje się droga publiczna;
 - 3) w przypadku wydzielenia niepublicznych dróg wewnętrznych, powstających z symetrycznego wydzielenia z dwóch sąsiadujących działek, podział winien być dokonany jednocześnie dla obydwu nieruchomości, a w przypadku braku możliwości wydzielenia symetrycznego odpowiednią szerokość tych dróg wydziela się na każdej oddzielnie;
 - 4) przy wyznaczaniu niepublicznych dróg wewnętrznych, równoległych do kierunku istniejących granic działek oś projektowanych dróg wewnętrznych, powinna przebiegać wzdłuż prawnej granicy pomiędzy sąsiadującymi, przeznaczonymi do podziału działkami;
 - 5) niepubliczne drogi wewnętrzne winne być prowadzone w układzie ciągłym (pętlowym przy ograniczeniu sięgaczy), a gdyby to było niemożliwe, droga o jednostronnym włączeniu dłuższa niż 60 m, musi mieć stworzone warunki do zawracania (placyk do zawracania o minimalnych wymiarach 12,5 m x 12,5 m);
 - 6) skrzyżowania niepublicznych dróg wewnętrznych, należy projektować pod kątem zbliżonym do kąta prostego z odpowiednimi narożnymi ścięciami linii rozgraniczających;
 - 7) obsługa komunikacyjna od strony przyległych dróg: lokalnej, dojazdowych, wewnętrznych oraz w ograniczonym zakresie zbiorczych;
 - 8) zakazuje się takich podziałów działek, które związane będą z nowymi zjazdami na projektowaną drogę główną;
 - 9) dopuszczenie obsługi poprzez sięgacz z dróg wewnętrznych, dojazdowych i lokalnych.

§ 29.

Ustala się podstawowy układ komunikacji pieszej obejmujący: chodniki jednostronne lub obustronne wydzielone w liniach rozgraniczających wszystkich dróg o szerokościach równych lub większych niż 10 m oraz jako ciągi pieszo – jezdne (drogi wewnętrzne).

§ 30.

1. Dopuszcza się wyznaczenie ścieżek rowerowych w ciągach dróg.
2. Dopuszcza się udostępnienie dla ruchu rowerowego terenów zieleni i wydzielenie miejsc postojowych dla rowerów na ogólnodostępnych parkingach samochodowych przy obiektach usług.

§ 31.

Ustala się obsługę terenów objętych planem przez komunikację autobusową dopuszczając zmiany w rozmieszczeniu przystanków.

§ 32.

1. Ustala się następujące zasady sytuowania miejsc postojowych (parkingów):
 - 1) ustala się miejsca postojowe w granicach działki budowlanej lub inwestycyjnej na, której ta działalność jest zlokalizowana, z zachowaniem przepisów odrębnych dla lokalizacji miejsc postojowych;
 - 2) dopuszcza się miejsca postojowe w liniach rozgraniczających dróg KDL, KDD i KDW, jako zatoki postojowe;

2. Ustala się następujące minimalne wskaźniki zaspokojenia potrzeb parkingowych z uwzględnieniem rotacji:
- 1) zabudowa jednorodzinna – na własnej działce 2 miejsca postojowe (liczone z miejscami w garażach) na 1 budynek mieszkalny;
 - 2) zabudowa wielorodzinna – 1,5 miejsca postojowego na 1 mieszkanie (liczone z miejscami w garażach);
 - 3) usługi-30 miejsc postojowych na 1000 m² powierzchni użytkowej;
 - 4) sklep, punkt usługowy – 30 miejsc postojowych na 1000 m² powierzchni użytkowej, ale nie mniej niż 3 miejsca na sklep, punkt usługowy;
 - 5) handel ekspozycyjny-20 miejsc postojowych na 1000 m² p. uż. i jeden autokar na 1000 m² p. użytkowej, ale nie mniej niż 2 miejsca na autokar;
 - 6) sezonowe obiekty handlowe – 20 miejsc postojowych na obiekt;
 - 7) hotel – 30 miejsc postojowych dla samochodów osobowych, miejsce na 1 autokar na 100 łózek oraz 4 miejsca postojowe na 10 zatrudnionych;
 - 8) gastronomia – 30 miejsc postojowych na 100 konsumentów;
 - 9) funkcje usługowe- 30 miejsc postojowych na 1000 m² powierzchni użytkowej z uwzględnieniem rotacji;
 - 10) dla obiektów i urządzeń infrastruktury technicznej odpowiednio według potrzeb;
 - 11) cmentarz 10 miejsc postojowych na 1 ha + 2 miejsca na autokar;
 - 12) usługi oświaty – 30 miejsc postojowych na 100 zatrudnionych, nie mniej niż 5 miejsc parkingowych;
 - 13) usługi zdrowia – 30 miejsc postojowych na 100 zatrudnionych nie mniej niż 5 miejsc parkingowych;
 - 14) obiekty sportowe 20 miejsc postojowych na 100 użytkowników jednocześnie;
 - 15) kościół 15 miejsc postojowych na 1000 mieszkańców.

Rozdział 8. Uchwały planu - Zasady modernizacji, rozbudowy i budowy systemu infrastruktury technicznej

Zasady uzbrojenia terenu:

§ 33.

1. Ustala się obsługę istniejącego i nowego zainwestowania ze zorganizowanych systemów infrastruktury technicznej, poprzez istniejące przewody magistralne, istniejącą sieć rozdzielczą oraz urządzenia na tej sieci, w miarę potrzeb przebudowywane i rozbudowywane oraz poprzez urządzenia lokalne.
2. Dla istniejących magistralnych ponadlokalnych sieci ustala się utrzymanie istniejących tras przebiegu sieci. W wyjątkowych przypadkach dopuszcza się przełożenie istniejących przewodów uzbrojenia lub zamianę na podziemne na warunkach określonych przez operatora tych sieci. Dopuszcza się, bez konieczności zmiany planu, przebudowę, i rozbudowę istniejących sieci infrastruktury technicznej kolidujących z projektowaną zabudową, obiektami i zagospodarowaniem terenu.
3. Ustala się rezerwy terenu dla projektowanych urządzeń infrastruktury technicznej do istniejącej lub modernizowanej zabudowy oraz do projektowanych obiektów przewidzianych w planie, na terenach położonych w liniach rozgraniczających dróg. Od zasady tej można odstąpić tylko w przypadku, kiedy nie ma warunków, aby zgodnie z odrębnymi przepisami, realizować dane sieci lub przyłącza. W uzasadnionych przypadkach dopuszcza się prowadzenie sieci infrastruktury technicznej poza liniami rozgraniczającymi dróg i dostępnych dla właściwych służb eksploatacyjnych oraz jeżeli nie będzie to kolidowało z zabudową i zagospodarowaniem terenu, a także po uzyskaniu odpowiednich uzgodnień z właścicielem terenu.
4. Ustala się lokalizację stacji transformatorowych 15/0,4 kV zgodnie z potrzebami wynikającymi z projektowanych inwestycji oraz na warunkach określonych przez właściwy zakład energetyczny. Lokalizacja stacji może być ustalona każdorazowo (według potrzeb), bez konieczności zmiany planu.
5. W liniach rozgraniczających dróg ustala się również rezerwy terenu dla realizacji sieci i przyłączy gazowych i elektroenergetycznych do projektowanej, modernizowanej zabudowy i obiektów przewidzianych w planie, w rozumieniu ustawy Prawo energetyczne.

6. Obowiązuje systematyczne przeprowadzenie okresowych przeglądów urządzeń infrastruktury technicznej i zapewnienie właściwego stanu techniczno-eksploatacyjnego poprzez wykonywanie niezbędnych remontów i napraw.
7. Dopuszcza się lokowanie obiektów infrastruktury technicznej takich jak stacje transformatorowe, podziemne przepompownie ścieków czy stacje telekomunikacji na podstawie opracowań technicznych bez konieczności zmiany niniejszego planu pod warunkiem, że ewentualne negatywne oddziaływanie nie będzie wykraczać poza granice lokalizacji.
8. Dopuszcza się budowę, modernizację, przebudowę i remont elementów sieci infrastruktury technicznej: sieci i przyłączy wodociągowych, kanalizacji sanitarnej, elementów kanalizacji deszczowej, sieci i przyłączy energetycznych, telekomunikacyjnych i gazowych.

Zasady obsługi

§ 34. Zaopatrzenie w wodę

1. Zaopatrzenie w wodę do celów bytowych, gospodarczych z istniejącej i sukcesywnie (w dostosowaniu do powstającej zabudowy) rozbudowywanej wodociągowej sieci z ujęcia w Feliksowie.
2. O ile ustalenia planu dla poszczególnych terenów, nie stanowią inaczej dopuszcza się zaopatrzenie w wodę z lokalnych ujęć lub z istniejących i realizowanych ujęć własnych (w tym płytkich studni kopanych lub wierconych) do czasu realizacji sieci oraz do celów technologicznych, gospodarczych i przeciwpożarowych.

§ 35. Odprowadzenie ścieków sanitarnych i wód opadowych

1. Ustala się odprowadzenie ścieków sanitarnych z obszaru planu przy pomocy sieci kanalizacji sanitarnej rozdzielczej:
 - 1) przyjmuje się odprowadzenie ścieków sanitarnych kanalizacją grawitacyjną lub płytką kanalizacją grawitacyjno-ciśnieniową realizowaną sukcesywnie w miarę rozwoju budownictwa, w systemie rozdzielczym;
 - 2) ustala się, że odbiornikiem ścieków będzie oczyszczalnia ścieków zlokalizowana na terenie Zaborowa, poza obszarem planu z odprowadzeniem oczyszczonych ścieków do zlewni rzeki Utraty lub inna oczyszczalnia zlokalizowana poza obszarem planu;
 - 3) do czasu realizacji kanalizacji sanitarnej dopuszcza się atestowane, szczelne zbiorniki na nieczystości płynne z wywozem do punktu zlewnego w Lesznie;
 - 4) zakazuje się odprowadzania ścieków sanitarnych do wód powierzchniowych, rowów melioracyjnych oraz wprost do gruntu;
 - 5) zakazuje się lokowania przydomowych oczyszczalni ścieków z rozsączkowaniem.
2. Ustala się odprowadzenie wód opadowych lub roztopowych:
 - 1) powierzchniowe odprowadzenie wód opadowych w przypadku wystarczająco chłonnej powierzchni biologicznie czynnej lub do rowów. Dopuszcza się budowę systemów magazynowania wody opadowej na własnych działkach w celu wykorzystania jej do podlewania;
 - 2) wody opadowe z utwardzonych powierzchni terenów usług winny być zebrane w system kanalizacyjny; nakazuje się w miarę możliwości terenowych budowę nowych rowów o podłożu nieprzepuszczalnym (będą odprowadzać wodę do istniejących rowów melioracyjnych) lub przy płaskim podłożu będą zbiornikami infiltracyjnymi lub wody do odparowania;
 - 3) o ile inne ustalenia planu nie stanowią inaczej, zachowuje się otwarte rowy melioracyjne dla funkcji odwodnienia terenów rolniczych i terenów zabudowy;
 - 4) odprowadzenie wód opadowych z terenu dróg KDG według dokumentacji odpowiednio uzgodnionej z właściwym zarządem melioracji i urządzeń wodnych;
 - 5) odwodnienie pozostałych dróg poprzez spływ powierzchniowy i urządzenia infiltracyjne, takie jak: rowy infiltracyjne, infiltracyjno-odparowywalne, drenaż, kanały deszczowe, ze zrzutem do odbiornika (rowy melioracyjne lub inne sztuczne zbiorniki wodne), zgodnie z odpowiednimi warunkami, jakie należy spełnić przy wprowadzaniu wód opadowych i roztopowych do wód powierzchniowych lub do ziemi określonych w przepisach odrębnych;
 - 6) zakazuje się odprowadzania wód opadowych, wód drenażowych i odwodnieniowych do sieci kanalizacji sanitarnej oraz na jezdnie dróg;

- 7) ustala się powierzchniowe odprowadzenia wód opadowych na obszarze pola golfowego pod warunkiem nie naruszania stosunków wodnych lub uzyskania w tym zakresie wymaganych przepisami odrębnymi rozstrzygnięć administracyjnych.

§ 36. Zaopatrzenie w energię elektryczną

1. Zasilanie w energię elektryczną z istniejącej lub wybudowanej odpowiedniej infrastruktury energetycznej z istniejącej RPZ zlokalizowanej poza obszarem planu, stosownie do potrzeb dla wszystkich potencjalnych odbiorców do oświetlenia, zasilania sprzętu domowego i innych urządzeń oraz ogrzewania pomieszczeń. Warunki przyłączenia określi właściwy operator systemu energetycznego;
2. projekty zagospodarowania działek powinny przewidywać rezerwy miejsc i terenu dla lokalizacji linii, stacji i przyłączy oraz innych elementów infrastruktury elektroenergetycznej niezbędnych dla zaopatrzenia lokowanych na tych terenach budynków i budowli w energię elektryczną, a także oświetlenia terenu wokół obiektów;
3. dopuszcza się rozbudowę sieci energetycznej napowietrznej i kablowej średniego i niskiego napięcia, oraz budowę nowych stacji transformatorowych SN/nn dla całego obszaru planu
4. ustala się rozwój systemu zaopatrzenia w energię elektryczną polegający na odbudowie, przebudowie i modernizacji istniejących linii elektroenergetycznych SNn i nn oraz budowie nowych linii elektroenergetycznych a także na odbudowie, przebudowie, modernizacji i wymianie istniejących stacji rozdzielczych transformatorowych i transformatorowo-rozdzielczych oraz budowie nowych stacji;
5. dopuszcza się projektowanie w istniejących liniach napowietrznych SN, stacji transformatorowych słupowych;
6. dopuszcza się przebudowę kolizyjnych z projektowaną zabudową, napowietrznych linii energetycznych SN i nn;
7. ustala się w zagospodarowaniu terenu udostępnienie służbom energetycznym wszystkich urządzeń energetycznych występujących na terenie w celu przeprowadzenia prac związanych z bezpośrednią i prawidłową eksploatacją w/w urządzeń;
8. dla linii SN i nn ustala się pozostawienie odpowiednich korytarzy uwzględniających wymagane przepisami odległości od innych obiektów.
9. Dopuszcza się odbudowę, rozbudowę i przebudowę linii elektroenergetycznych 400kV i 220kV oraz budowę nowych linii, w tym wielotorowych, wielonapięciowych w miejsce odcinków linii likwidowanych. Realizacja inwestycji po trasie istniejących linii nie wyłącza możliwości rozmieszczenia słupów oraz podziemnych, naziemnych lub nadziemnych obiektów i urządzeń niezbędnych do korzystania z linii w innych niż dotychczasowe miejscach. Dopuszcza się zmianę tras linii lub zmianę linii napowietrznych na podziemne bez pasa technologicznego.
10. Dopuszcza się stosowanie alternatywnych źródeł energii elektrycznej.

§ 37. Zaopatrzenie w gaz

1. Ustala się zaspokojenie zapotrzebowania na gaz do celów przygotowywania posiłków, ciepłej wody oraz ogrzewania pomieszczeń dla wszystkich obszarów zainwestowania.
2. Zasilanie w gaz wymaga rozbudowy sieci rozdzielczej, w tym:
 - 1) zachowanie odpowiednich stref bezpieczeństwa od gazociągów;
 - 2) zachowanie minimalnych zbliżeń ogrodzeń do gazociągów średniego ciśnienia na 0,5 m, lokowanie szafek gazowych, otwieranych na zewnątrz, w linii ogrodzeń dla zabudowy mieszkaniowej lub w miejscu uzgodnionym z operatorem sieci dla pozostałych typów zabudowy;
 - 3) prowadzenie sieci gazowej wzdłuż granic nieruchomości oraz w liniach rozgraniczających dróg;
 - 4) dopuszczenie stosowania indywidualnych zbiorników gazowych dla celów bytowych;
 - 5) nakaz przeniesienia sieci gazowej, która znajduje się pod jezdnią podczas ewentualnej modernizacji drogi w pas poza jezdnią;
 - 6) nakaz zabezpieczenia istniejących gazociągów przed uszkodzeniem przez ciężki sprzęt budowlany, transportowy.

§ 38. Telekomunikacja

1. Ustala się pełne pokrycie zapotrzebowania na łącza telefoniczne z istniejącej centrali telefonicznej TP S.A. lub innej należącej do alternatywnego operatora.
2. Ustala się przebudowę i rozbudowę sieci telekomunikacyjnej oraz kablowe rozproszanie linii abonenckich.
3. Zakaz budowy nowych masztów oraz stacji bazowych telefonii komórkowej.

§ 39. Zaopatrzenie w ciepło

Zaopatrzenie w energię ciepłą poprzez zasilanie w szczególności: gazem ziemnym, energią elektryczną, z wykorzystaniem gazu płynnego (LPG), oleju opałowego, źródeł geotermalnych lub paliw ekologicznych w tym stałych, których stosowanie jest zgodne z przepisami prawa ochrony środowiska. Dopuszcza się kominki jako dodatkowe źródło ogrzewania obiektów.

§ 40. Usuwanie odpadów stałych

Ustala się usuwanie odpadów stałych poza obszarem planu, a w szczególności:

1. ustala się zorganizowany i o powszechnej dostępności w obszarze planu, system zbierania i wywozu odpadów komunalnych na składowisko poza obszarem planu;
2. ustala się, że na każdej działce należy wydzielić odpowiednie (zadaszone) miejsce do selektywnej zbiórki odpadów, opróżnianych okresowo, w miarę potrzeb do zakładów utylizacji na podstawie stosownych umów indywidualnych lub zbiorowych;
3. ustala się nakaz usuwania odpadów do miejsc selektywnego składowania odpadów lub z użyciem innych rozwiązań w ramach gminnego systemu gospodarki odpadami komunalnymi.

Informacja jest ważna do momentu wejścia w życie innego planu dla tego samego terenu.

Ponadto informuję, że:

- 1) przedmiotowa działka znajduje się poza granicami Kampinoskiego Parku Narodowego,
- 2) Rada Gminy Leszno nie wyznaczyła w drodze uchwały obszarów zdegradowanych, ani obszarów rewitalizacji na terenie Gminy Leszno, jak również nie ustanowiła Specjalnej Strefy Rewitalizacji.

Załączniki:

1. Wrys z mapy planu w skali 1:2000
2. Wrys z mapy melioracji w skali 1:5000



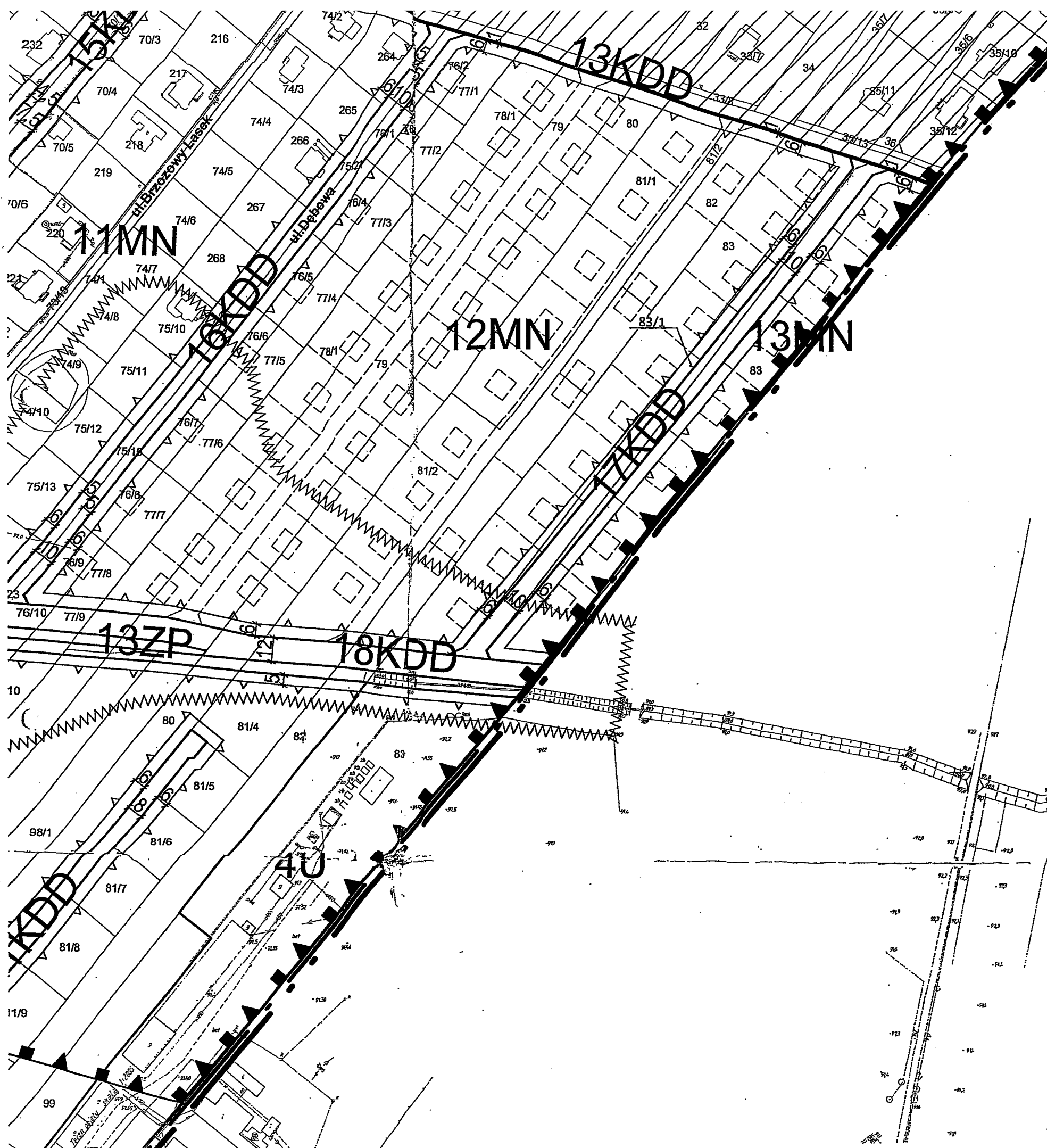
Z up. **WÓJTA**
mgr inż. Agnieszka Malinowska
Kierownik Referatu zagospodarowania
przestrzennego i gospodarki nieruchomościami

Otrzymują:

1. Instal-Net
Cybulice Małe, ul. Spokojna 20
05-152 Czosnów

Za zgodność z oryginałem

mgr inż. Anna Chudzicka



LEGENDA

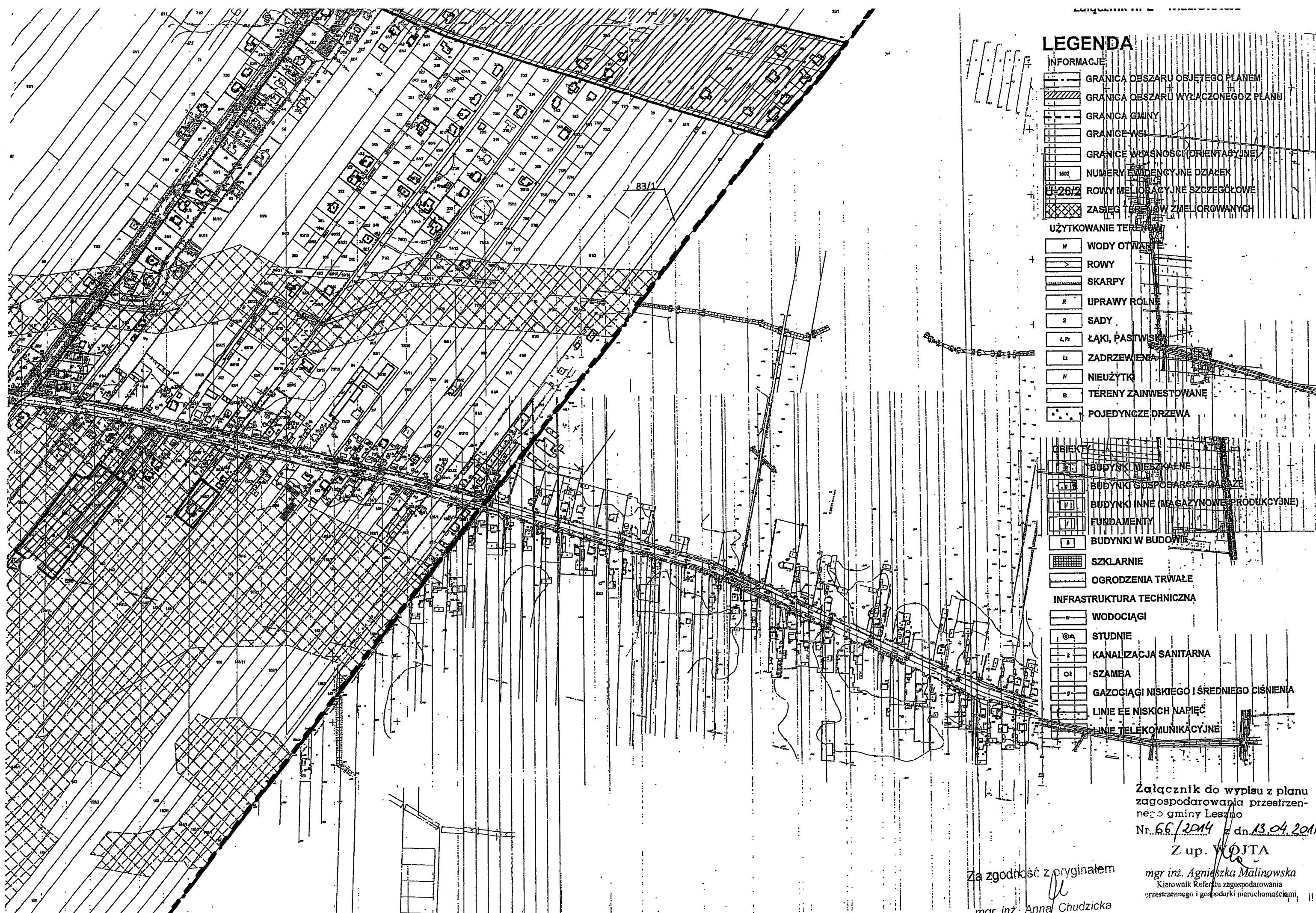
- GRANICE**
- GRANICE OBSZARU OBJĘTEGO PLANEM
 - LINIE ROZGRANICZAJĄCE TERENY O RÓŻNYM PRZEZNACZENIU LUB RÓŻNYCH ZASADACH ZAGOSPODAROWANIA
 - ZWYMAROWANE WZAJEMNE ODLEŻŁOŚCI ELEMENTÓW ZAGOSPODAROWANIA
 - TERENY WYŁĄCZONE Z OBSZARU PLANU POSIADAJĄCE OBOWIĄZUJĄCE PLANY MIESKOWE
 - PASY TECHNOLOGICZNE LINII ELEKTROENERGETYCZNYCH, STREFA OD CIĘTARZA
- KSZTAŁTOWANIE ZABUDOWY (W TYM ELEMENTY ZAGOSPODAROWANIA TERENU)**
- LINIE ZABUDOWY NIEPRZEKRACZAJĄCE
 - LINIE ZABUDOWY OBOWIĄZUJĄCE - PIERZYSZE CIĄGŁE
 - LINIE ZABUDOWY NIEPRZEKRACZAJĄCE DLA BUDYNKÓW GOSPODARZYCH
 - LINIE ZABUDOWY NIEPRZEKRACZAJĄCE DLA BUDYNKÓW MIESZKALNYCH W STREFIE BEZPIECZEŃSTWA RUROCIĄGU NAFTOWEGO
 - PRZEJŚCIE BRAMOWE
 - NADWIESZONA I KONDYGNACJA - PRZEJŚCIE ARKADOWE
 - DOMINANTA PRZESTRZENNA
 - POWIERZCHNIA PRZEZNACZONA DLA RUCHU PIESZEGO WYMAGAJĄCA SPECJALNEGO OPRACOWANIA POSADZKI
 - OSŁ WIDOKOWA
 - DRZEWA O WYSOKICH WALORACH PRZYRODNICZYCH
- PRZEZNACZENIE TERENÓW**
- TERENY ZABUDOWY MIESZKALNOJEW**
- MN TERENY ZABUDOWY MIESZKALNOJEW JEDNORODZINNEJ
 - Mn TERENY ZABUDOWY MIESZKALNOJEW JEDNORODZINNEJ W ZABUDOWIE SZEREGOWEJ
 - MNU TERENY ZABUDOWY MIESZKALNOJEW JEDNORODZINNEJ I USŁUGOWEJ
- TERENY ZABUDOWY ZASPOŁU PARKOWO - PALACOWEGO**
- ZPzL TERENY PARKU LEŚNEGO
 - ZPp TERENY PARKU Z PALACEM
 - Znp TERENY ZIELENI NATURALNEJ
 - USp TERENY USŁUG SPORTU, REKREACJI I TURYSTYKI
 - MWp TERENY ZABUDOWY MIESZKALNOJEW WIELO RODZINNEJ
 - MUp TERENY ZABUDOWY MIESZKALNOJEW JEDNORODZINNEJ
- TERENY ZABUDOWY USŁUGOWEJ**
- U TERENY ZABUDOWY USŁUGOWEJ
 - UZ TERENY USŁUG ZDROWIA
 - US TERENY USŁUG SPORTU, REKREACJI I TURYSTYKI
 - UMNH TERENY ZABUDOWY USŁUGOWEJ I ZAMIESZKANIA ZBIOROWEGO
 - UK TERENY USŁUG KULTURY
 - UZP TERENY ZABUDOWY USŁUGOWEJ Z ZIELENIĄ PARKOWĄ
- TERENY ZIELENI**
- ZL TERENY LASÓW
 - ZP TERENY ZIELENI PARKOWEJ
 - ZN TERENY ZIELENI NATURALNEJ - TRWAŁE UŻYTKI ZIELENE
 - ZC TERENY ZIELENI CIĘTARZA
- TERENY UŻYTKOWANE ROLNICZO**
- R TERENY ROLNICZE Z RODZINNOŚCIĄ ZABUDOWĄ ZAGRODOWĄ W GOSPODARSTWACH ROLNYCH, KOCIOBLANYCH I OGRODNICZYCH
 - R1 TERENY ROLNICZE
 - R1+ TERENY ROLNICZE NA GŁÓWNYM CIĄGU EKOLOGICZNYM POMIĘDZY KPN A DOLINĄ, RZEKĄ UTRATY
- TERENY WÓD**
- WS TERENY WÓD POWIERZCHNIOWYCH (STAWY, ROKI)
- TERENY INFRASTRUKTURY TECHNICZNEJ**
- WZ TERENY UŁOŻE WODY ZE STACJĄ UZDATNIANIA
 - Rn TERENY RUROCIĄGU NAFTOWEGO
 - IS TERENY OBIEKTÓW RADIONAMIERZACZNEGO
- TERENY KOMUNIKACJI**
- KD0 TERENY DRÓG PUBLICZNYCH KLASY GŁÓWNEJ
 - KDZ TERENY DRÓG PUBLICZNYCH KLASY ZBIORCZEJ
 - KOL TERENY DRÓG PUBLICZNYCH KLASY LOKALNEJ
 - KOD TERENY DRÓG PUBLICZNYCH KLASY DOJAZDOWEJ
 - KDW TERENY DRÓG WĘWNETRZNYCH
 - NP TERENY PARKINGU
- ELEMENTY UKŁADU KOMUNIKACJI**
- USTALONE ZŁĄCZY
 - POŁĄCZENIA DRÓG WĘWNETRZNYCH Z DROGAMI PUBLICZNYMI
 - PRZEJŚCIA DLA ZWIĘRZĄT
 - PRZYSTANKI KOMUNIKACJI PUBLICZNEJ
 - ŚCIEŻKI ROWEROWE

- INFORMACJE O OBIEKTACH I OBSZARACH CHRONIENYCH NA PODSTAWIE PRZEPISÓW ODRĘBNYCH**
- GRANICA WSPÓLNA KAMPINOSKIEGO PARKU NARODOWEGO, OBSZARU NATURA 2000 PUSZCZA KAMPINOSKA (POL 140611) I STREFY ZWYKLEJ WARSZAWSKIEGO OBSZARU CHRONIENEGO KRAJOBRAZU
 - GRANICA KAMPINOSKIEGO PARKU NARODOWEGO
 - GRANICA WSPÓLNA KAMPINOSKIEGO PARKU NARODOWEGO I STREFY ZWYKLEJ WARSZAWSKIEGO OBSZARU CHRONIENEGO KRAJOBRAZU
 - GRANICA WSPÓLNA KAMPINOSKIEGO PARKU NARODOWEGO I STREFY OCHRONY URBANISTYCZNEJ WARSZAWSKIEGO OBSZARU CHRONIENEGO KRAJOBRAZU
 - GRANICA WSPÓLNA WARSZAWSKIEGO OBSZARU CHRONIENEGO KRAJOBRAZU I STREFY OCHRONY URBANISTYCZNEJ W.O.C.H.U.
 - STREFA OCHRONY URBANISTYCZNEJ WARSZAWSKIEGO OBSZARU CHRONIENEGO KRAJOBRAZU
 - GRANICA STREFY ZWYKLEJ WARSZAWSKIEGO OBSZARU CHRONIENEGO KRAJOBRAZU
 - GRANICA OTULINY KAMPINOSKIEGO PARKU NARODOWEGO
 - GRANICA TERENU WPISANEGO DO REJESTRU ZABYTKÓW
 - ZEBPÓŁ PALACOWO PARKOWY
 - OBIEKTY WPISANE DO REJESTRU ZABYTKÓW
 - OBIEKTY DO OCHRONY
 - STREFA OCHRONY KONSERWATORSKIEJ - STANOWISKO ARCHEOLOGICZNE
 - STREFA OCHRONY KONSERWATORSKIEJ - STANOWISKO ARCHEOLOGICZNE WPISANE DO REJESTRU ZABYTKÓW
 - FIGURA, KRZYŻ
 - POMNIK, RZĘBIA
 - POMNIK PRZYRODY
 - OBZAR ZE ZMERCIADEŁ WODY PŁYTSZYM OD 1 m
 - OBZAR ZE ZMERCIADEŁ WODY PŁYTSZYM OD 2 m
 - ZARĘG TERENÓW ZMELJOROWANYCH - zaleczak nr 4
 - OBZAR STREFY OCHRONY PODRĘBNEJ UŁĘCIA WODY W FELKOWIE
- INFORMACJE**
- GRANICE OMIY
 - GRANICE WPI
 - GRANICE WŁASNOŚCI (ORIENTACYJNE)
 - NUMERY EWIDENCYJNE DZIAŁEK
 - ORIENTACYJNE GRANICE PODZIAŁU WĘWNETRZNEGO, PROJEKTOWANE GRANICE DZIAŁEK I WĘWNETRZNYCH DRÓG WĘWNETRZNYCH
 - PROJEKTOWANE MIEJSCA BYTUŁOWANIA ZABUDOWY
 - PROJEKTOWANE OBSZARZENA SZPALEROWE
 - RELIKTY NABOZNI SZPALEROWYCH - minimum 15m
 - OSŁ JEZDNI DRÓGI
 - LINIE ROZGRANICZAJĄCE DRÓG POZA OBSZAR EM OBJĘTYM PLANEM
- UŻYTKOWANIE TERENÓW**
- WODY OTWARTE
 - ROWY
 - URPRAWY ROLNE
 - SADY
 - ŁĄKI, PASTWISKA
 - ZADZWIENIA
 - MIEZŻYTKI
 - GRANICE GRUNTU LEŚNEGO
 - POJEDYNCZE DRZEWA
- OBIEKTY**
- BUDYNKI MIESZKALNE
 - BUDYNKI GOSPODARZE, GARAZE
 - BUDYNKI INNE (MAGAZYNOWE, PRODUKCYJNE)
- INFRASTRUKTURA TECHNICZNA**
- WODOCIĄGI
 - STUJONE
 - SZAMBA
 - GAZOCIĄGI NISKIEGO I ŚREDNIEGO CIŚNIENIA
 - LINE ELEKTROENERGETYCZNE 400 kV
 - LINE ELEKTROENERGETYCZNE 220 kV
 - LINE ELEKTROENERGETYCZNE 110 kV
 - LINE ELEKTROENERGETYCZNE 15 kV DO ZBIANY TRASY LUB SKŁADOWANIA
 - STACJE ELEKTROENERGETYCZNE 1100,4 kV
 - LINE ELEKTRYCZNE NAPIĘCIE
 - LINE TELEKOMUNIKACYJNE
 - RUROCIĄGI NAFTOWY

Załącznik do wypisu z planu zagospodarowania przestrzennego gminy Leszno
 Nr. 62/2016 z dn. 13.04.2016

Z up. WÓJTA
 mgr inż. Agnieszka Malinowska
 Kierownik Referatu zagospodarowania przestrzennego i gospodarki nieruchomości

Za zgodność z oryginałem
 mgr inż. Anna Chudzicka



LEGENDA

- INFORMACJE**
- GRANICA OBSZARU OBJĘTEGO PLANEM
 - GRANICA OBSZARU WYŁĄCZONEGO Z PLANU
 - GRANICA GMINY
 - GRANICE WSI
 - GRANICE WŁAŚNOCI (ORIENTACYJNE)
 - NUMERY EWIDENCYJNE DZIAŁEK
 - ROWNY MELIORACYJNE SZCZEGÓŁOWE
 - ZASIEG TERENÓW ZMELIOROWANYCH
- UŻYTKOWANIE TERENÓW**
- W WODY OTWARTE
 - R ROWNY
 - S SKARPY
 - R UPRAWY ROLNE
 - S SADY
 - L, Pz ŁĄKI, PASTWISKA
 - Lz ZADRZEWIENIA
 - N NIEUŻYTKI
 - B TERENY ZAINWESTOWANE
 - POJEDYNCZE DRZEWA
- OBIEKTY**
- BUDYNKI MIESZKALNE
 - BUDYNKI GOSPODARZE (GARAŻE)
 - BUDYNKI INNE (MAGAZYNOWE, PRODUKCYJNE)
 - FUNDAMENTY
 - BUDYNKI W BUDOWIE
 - SZKLARNIE
 - OGRODZENIA TRWAŁE
- INFRASTRUKTURA TECHNICZNA**
- W WODOCIĄGI
 - STUDNIE
 - I KANALIZACJA SANITARNA
 - OK SZAMBA
 - G GAZOCIĄGI NISKIEGO I ŚRĘDNEGO CIŚNIENIA
 - EE LINIE EE NISKICH NAPIĘĆ
 - T LINIE TELEKOMUNIKACYJNE

Załącznik do wypisu z planu zagospodarowania przestrzennego gminy Leszno
 Nr. 66/2014 z dn. 13.04.2016

Z up. WÓJTA

mgr inż. Agnieszka Malinowska
 Kierownik Referatu zagospodarowania przestrzennego i gospodarki nieruchomościami

Za zgodność z oryginałem
 mgr inż. Anna Chudzińska

GK.7230.86.2016.SS

DECYZJA Nr 643/2016

Na podstawie art.39 ust. 3-3a ust. 4-5 Ustawy z dnia 21 marca 1985 r. o drogach publicznych (tekst jedn. Dz. U z 2013 r. Nr 0, poz. 260 ze zm.) i art. 104 ustawy z dnia 14 czerwca 1960r. Kodeks postępowania administracyjnego (tekst jedn. Dz. U. z 2013r. Nr 0 poz. 267 ze zm.) oraz na podstawie uchwały Rady Gminy Leszno z dnia 29 czerwca 2004 r. Nr XXX/156/2004, po rozpatrzeniu wniosku z dnia 26.04.2016 r. (wpłynęło dn. 26.04.2016 r.) złożonego w imieniu inwestora Gminy Leszno al. Wojska Polskiego 21 05-084 Leszno, przez Instal-Net Cybulice Małe ul. Spokojna 20, 05-152 Czosnów w sprawie zezwolenia na lokalizację infrastruktury technicznej (przewód wodociągowy z hydrantami) w pasie drogowym drogi gminnej dz. nr 83/1 obręb Wyględy

ZEZWALAM

Gminie Leszno z siedzibą al. Wojska polskiego 21 05-084 Leszno, na lokalizację infrastruktury technicznej (przewód wodociągowy z hydrantami), w pasie drogowym drogi gminnej dz. nr 83/1 w obrębie Wyględy, zgodnie z załącznikiem graficznym do decyzji oraz na warunkach:

1. Uzgodnienia z zarządcą drogi, przed uzyskaniem pozwolenia na budowę, projektu budowlanego obiektu lub urządzenia niezwiązanego z potrzebami zarządzania drogami lub potrzebami ruchu drogowego;
2. Uzyskanie pozwolenia na budowę lub zgłoszenia robót nie wymagających pozwolenia na budowę;
3. Uzyskanie zezwolenia zarządcy drogi na zajęcie pasa drogowego, dotyczącego prowadzenia robót w pasie drogowym, składając wniosek do zarządcy drogi;
4. Uzyskanie zezwolenia zarządcy drogi na umieszczenie urządzeń infrastruktury technicznej w pasie drogowym, składając wniosek do zarządcy drogi;

Niniejsza decyzja wywołuje skutki prawne pod warunkiem uzyskania pozwolenia na budowę, dokonania zgłoszenia budowy albo wykonania robót budowlanych.

UZASADNIENIE

Wnioskiem z dnia 26.04.2016 r. (wpłynęło 26.04.2016 r.), firma Instal-Net Cybulice Małe ul. Spokojna 20, 05-152 Czosnów imieniu inwestora, zwróciła się do Wójta Gminy Leszno o zezwolenie na lokalizację urządzenia infrastruktury technicznej (przewód wodociągowy z hydrantami) w pasie drogowym drogi gminnej dz. nr 83/1 w obrębie Wyględy.

Podstawą prawną do wydania decyzji w przedmiotowym zakresie stanowi art. 39 ust.3 i ust. 3a ustawy z dnia 21 marca 1985r. o drogach publicznych (tekst jedn. Dz. U z 2013 r. Nr 0, poz. 260 ze zm.). Z treści cytowanych przepisów wynika, że w szczególnie uzasadnionych przypadkach lokalizowanie w pasie drogowym obiektów budowlanych lub urządzeń niezwiązanych z potrzebami zarządzania drogami lub potrzebami ruchu drogowego może nastąpić wyłącznie za zezwoleniem właściwego zarządcy drogi, wydanym w drodze decyzji administracyjnej. W decyzji określa się rodzaj inwestycji, sposób, miejsce i warunki jej umieszczenia w pasie drogowym oraz pouczenie Inwestora. Jednocześnie informuję, że urządzenia infrastruktury technicznej w pasie drogowym niezwiązane z drogą, powinny odpowiadać wymogom zawartym w §149 rozporządzenia

24
Decyzja ostateczna
ds. komunalnych z dniem 23.05.2016r
Sylvia Skowrońska Leszno, dn. 09.05.2016

Ministra Transportu i Gospodarki Morskiej z dnia 2 marca 1999r. w sprawie warunków technicznych, jakim powinny odpowiadać drogi i ich usytuowanie (Dz. U. z 1999r. Nr 43 poz. 430 z późn. zm.).

Treść decyzji sformułowano w oparciu o przedłożony wniosek Inwestora i wymogi wynikające z odrębnych przepisów.

Przed przystąpieniem do prowadzenia robót w pasie drogowym Inwestor zadania zobowiązany jest uzyskać od zarządcy dróg na zajęcie pasa drogowego zgodnie z art. 40 ust. 1-5 ustawy z dnia 21 marca 1985r. o drogach publicznych (tekst jedn. Dz. U z 2013 r. Nr 0, poz. 260 ze zm.) w celu prowadzenia robót w pasie drogowym oraz na umieszczenie w pasie drogowym urządzeń infrastruktury technicznej niezwiązanych z potrzebami zarządzania drogami lub potrzebami ruchu drogowego.

POUCZENIE

Od niniejszej decyzji służy stronie odwołanie do Samorządowego Kolegium Odwoławczego w Warszawie ul. Kielecka 44, za pośrednictwem Wójta Gminy Leszno w terminie 14 dni od daty doręczenia decyzji.

Otrzymują:

1. Instal –Net
ul. Spokojna 20
05-152 Czosnów, Cybulice Małe
2. a/a



Z up. WÓJTA
Grzegorz Błaszczykiewicz
Zastępca Wójta

Decyzję otrzymałem/-am

(data)

(podpis osoby upoważnionej do odbioru)

Sprawę prowadzi Sylwia Skowrońska
Kontakt: sskowronska@gminaleszno.pl

Za zgodność z oryginałem

mgr inż. Anna Chudzińska

Poświadczam, że niniejszy dokument został opracowany w wyniku prac geodezyjnych i kartograficznych, których rezultaty zawiera operat techniczny wpisany do ewidencji materiałów państwowego zasobu geodezyjnego i kartograficznego.

STAROSTA WARSZAWSKI ZACHODNI

Identyfikator ewidencyjny materiału zasobu - operatu technicznego: P.1432.2016.1181

Z up. STAROSTY

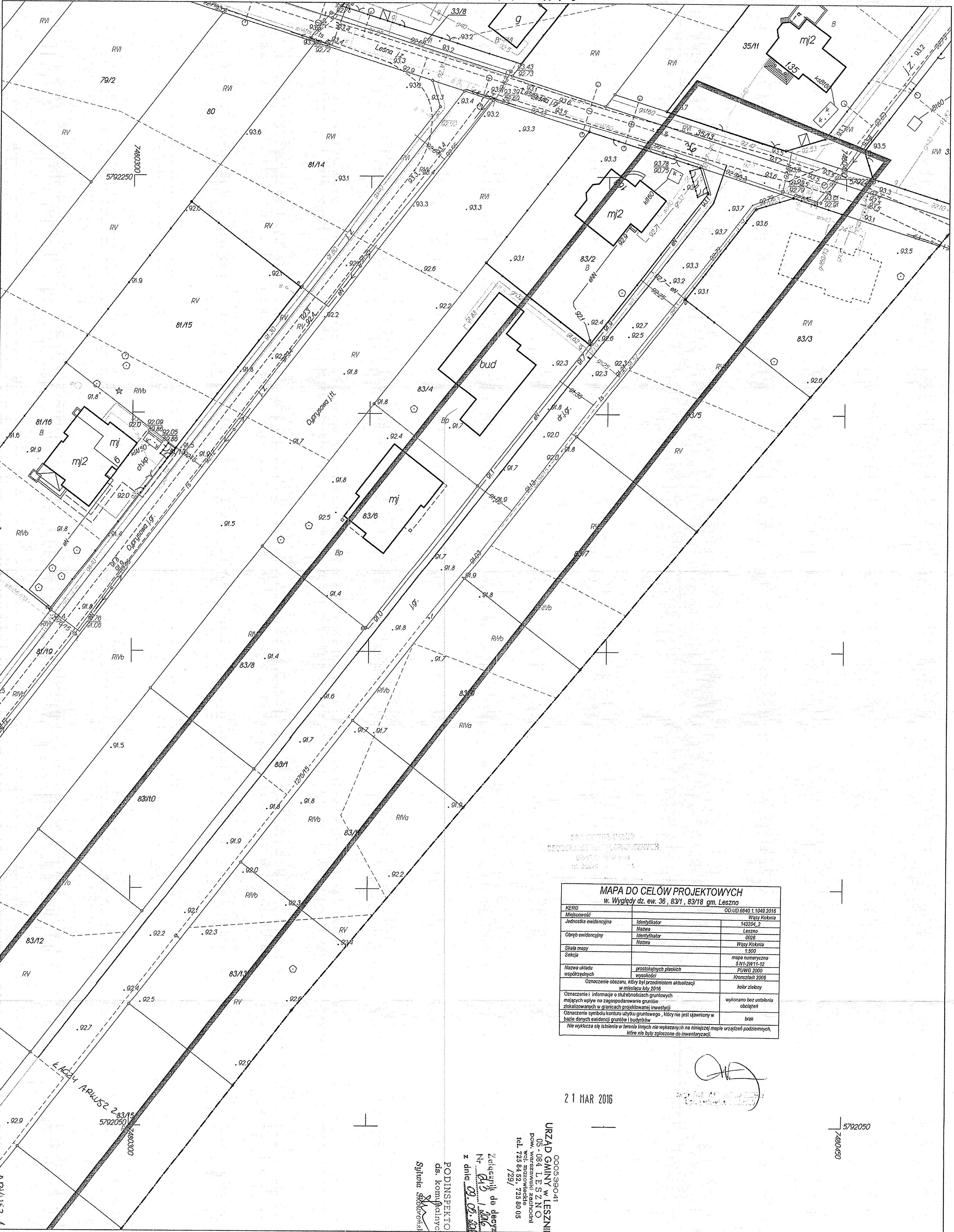
Halina Sobiecha

Gródzka

Imię, nazwisko i podpis osoby reprezentującej organ

10. MAR. 2016

Data wpisania operatu technicznego do ewidencji materiałów zasobu



MAPA DO CELÓW PROJEKTOWYCH
w. Wyględy dz. ew. 36, 83/1, 83/18 gm. Leszno

KERG	OD.UD.6640.1.1049.2016	
Miejscowość	Wąszy Kocinia	
Jednostka ewidencyjna	Identyfikator	143204_2
Nazwa	Leszno	
Obszar ewidencyjny	Identyfikator	0028
Nazwa	Wąszy Kocinia	
Skala mapy	1:500	
Sekcja	mapa numeryczna	
Nazwa układu współrzędnych	prostokątnych płaskich	SI-N1-2W11-12
wysokości	PUWG 2000	
Oznaczenie obszaru, który był przedmiotem aktualizacji w miesiącu i roku 2016	Kronstadt 2006	
Oznaczenie i informacje o służebnościach gruntowych mających wpływ na zagospodarowanie gruntów zlokalizowanych w granicach projektowanej inwestycji	końc. zielony	
Oznaczenie symbolu konturu użytku gruntowego, który nie jest ujawniony w bazie danych ewidencji gruntów i budynków	wykonano bez ustalenia obciążenia	
Nie wykazuje się istnienia w terenie innych nie wykazanych na niniejszej mapie urządzeń podziemnych, które nie były zgłoszone do inwentaryzacji.	brak	

21 MAR 2016

000539041
URZĄD GMINY W LESZNO
03-084 LESZNO
Poczta: warszawski.zachodni
tel. 725 84 52, 725 80 05
/29/
Załącznik do decyzji
Nr. 015/1/2016
z dnia 09.03.2016
PODINSPEKTOR
ds. komunalnych
Sylvia Skoborowska

Poświadcza się, że niniejszy dokument został opracowany w wyniku prac geodezyjnych i kartograficznych, których rezultaty zawiera operat techniczny wpisany do ewidencji materiałów państwowego zasobu geodezyjnego i kartograficznego.

STAROSTA WARSZAWSKI ZACHODNI

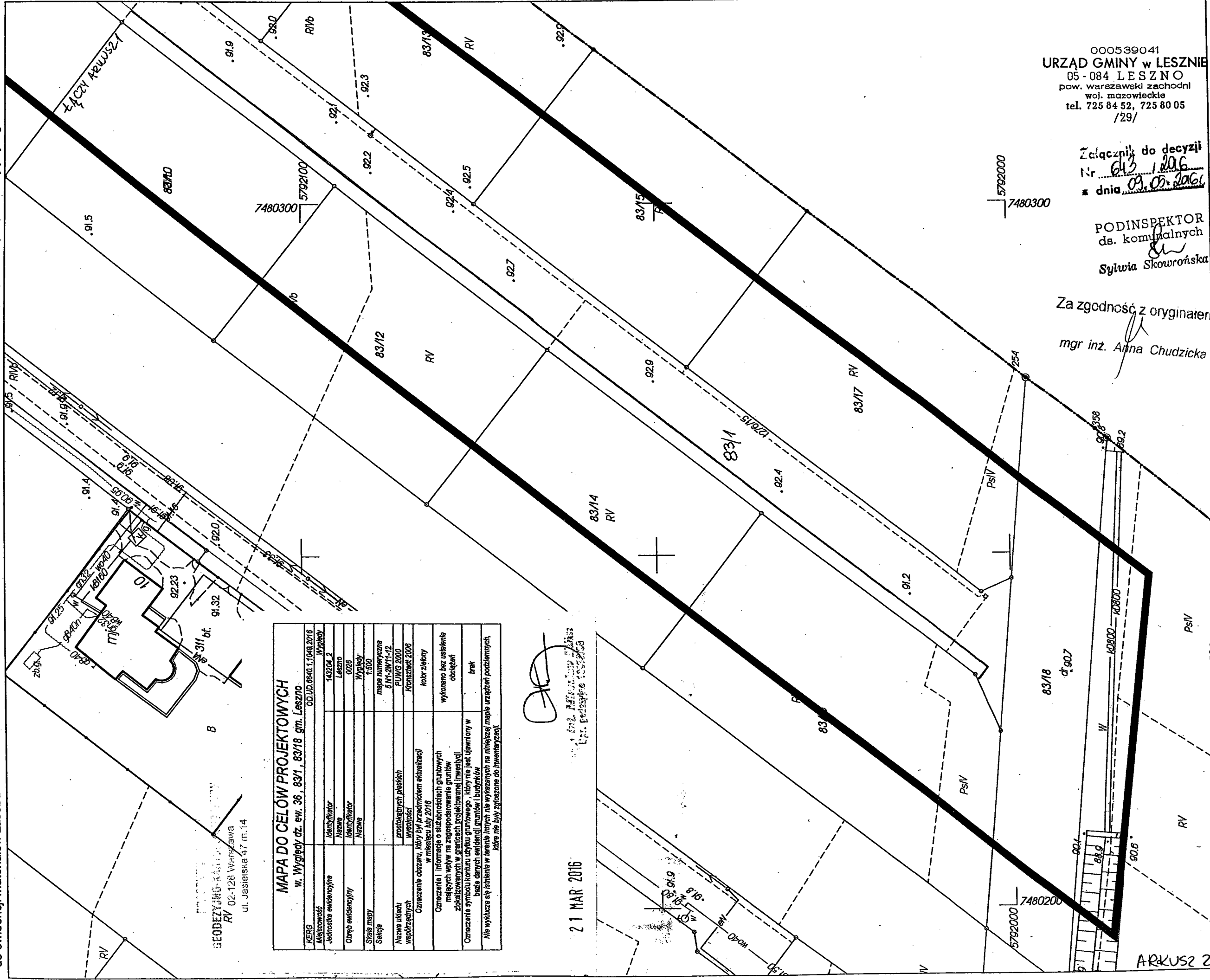
Z up. STAROSTY

10 MAR. 2016

Halina Sobiechta
Geodeta

Data wpisania operatu technicznego do ewidencji materiałów zasobu

Imię, nazwisko i podpis osoby reprezentującej organ



MAPA DO CELOW PROJEKTOWYCH	
KERO	OD UD. 6640.1.1049.2016
Miejscowość	Wybrzeże
Jednostka ewidencyjna	143204.2
Nazwa	Leszno
Opis ewidencyjny	0028
Stwierdzenie	Wykazy
Skala mapy	1:500
Sejca	mapa numeryczna
Nazwa urzędu	6.NY-2/NY11-12
współrzędnych	PUWG 2000
Czynienie obszaru, który był przedmiotem aktualizacji w miesiącu luty 2016	Konstatacja 2008
Czynienie i informacje o służeńościach gruntowych mających wpływ na zagospodarowanie gruntów zaliczowanych w granicach projektowanej inwestycji	kolory zielony
Czynienie symbolu konturu użytku gruntowego, który nie jest ujawniony w bazie danych ewidencji gruntów i budynków	wykonywane bez ustalenia obciążenia
Nie wykazuje się istnienia w terenie innych nie wykazanych na niniejszej mapie urządzeń podziemnych, które nie były zgłoszone do inwentaryzacji.	brak

[Signature]
mgr inż. Anna Chudzińska

21 MAR 2016

000539041
URZĄD GMINY w LESZNO
05 - 084 LESZNO
pow. warszawski zachodni
woj. mazowieckie
tel. 725 84 52, 725 80 05
/29/

Załącznik do decyzji
Nr 643/2016
dnia 09.03.2016

PODINSPEKTOR
ds. komunalnych
Sylvia Skowrońska

Za zgodność z oryginałem
mgr inż. Anna Chudzińska

Rodzaj pracy: Akt. mapy zas., Wykonawca: KILIM MIROSLAW, Ident. zgłoszenia pracy geodezyjnej: OD UD. 6640.1.1049.2016

Punkty załamania granic przedstawione na mapie, nie oznaczone symbolem kółka pochodzą z wektoryzacji mapy ewidencyjnej w skali 1:5000.

Położenie tych punktów może nie spełniać wymagań dokładnościowych przewidzianych

Rozporządzeniem Ministra Rozwoju Regionalnego i Budownictwa w sprawie ewidencji gruntów i budynków (Dz.U. Nr 38 poz. 454 z 2001 r. z późn. zm.)



STAROSTA
WARSZAWSKI ZACHODNI

ODPIS

05-850 Ożarów Mazowiecki
ul. Poznańska 129/133

tel. (0-22) 733-73-40
fax: (0-22) 733-73-41

Znak sprawy: OD.KD.6630.242.2016.MW

PROTOKÓŁ Z NARADY KOORDYNACYJNEJ

w sprawie uzgodnienia usytuowania projektowanych sieci uzbrojenia terenu z dnia 30.05.2016 r.

Miejsce narady koordynacyjnej: Ośrodek Dokumentacji Geodezyjnej i Kartograficznej 05-850 Ożarów Mazowiecki
ul. Poznańska 133, pokój nr 10.

Wniosek z dnia: 25.05.2016 r.

Przedmiot narady: **wodociągi**

Lokalizacja:

1. w. Zaborówek ul. Zacisze /dr.gm./ dz. ew. 197 oraz droga dojazdowa /gm./
dz. ew. 212

gm. Leszno.

2. w. Wyględy ul. Gwiazdzista /dr.pryw./ dz. ew. 182/5

gm. Leszno.

3. w. Wyględy droga dojazdowa /gm./ dz. ew. 83/1 oraz ul. Leśna /dr.gm./ dz. ew. 36

gm. Leszno.

Wnioskodawca: PUGK Mirosław Kilim

Inwestor: Urząd Gminy Leszno.

Zaproszeni uczestnicy narady:

Podmiot	Imię i nazwisko	Stanowisko	Podpis
Przewodniczący narady	Marek Wojtowicz	uwaga (5) (7)	
UG Leszno			nb.
Wydz. Arch. i Bud.	<i>Grzegorz Mokosa</i>	uwagi 1, 2, 3, 6, 7	
PSG Sp. z o.o.	Paweł Bieńkowski	uwaga (1)	
Referat Gosp.Kom	<i>Dorota Gamski</i>	uwagi (1) (2) (3)	
PGE Dystrybucja S.A.	Bogdan Farys	uwaga UV (4)	
Inspektorat WZMiUW			nb.

Niniejsze uzgodnienie wykonano w oparciu o treść mapy zasadniczej która może nie zawierać projektów wszystkich urządzeń podziemnych nie podlegających uzgodnieniu na mocy Ustawy (art. 28b pkt. 2) lub złożonych na naradę, a które nie uzyskały jednomyślnej pozytywnej opinii.

Stanowiska uczestników narady /uwagi i zalecenia/:

1. Przed przystąpieniem do robót należy uzyskać pozwolenie na wejście w teren od UG na warunkach Decyzji 643 i 644/2016 z dnia 9.05.2016r.
2. Wejście w teren uzgodnić z właścicielami działki drogowej 182/5.

VERTE →

3. Projekty pod względem technicznym uzgodnić w UG Leszno - Referat Gospodarki Komunalnej; 05-084 Leszno ul. Wojska Polskiego 21.
4. Skrzyżowanie z kablami energetycznymi wykonywać zgodnie z normą SEP N SEP-E-004 . Prace ziemne wykonywać ręcznie z zachowaniem ostrożności , pod nadzorem R.E. Pruszków /tel. 738-23-20 w. 2341 lub 738-23-41/. Na kable nałożyć przepusty dwudzielne .
5. W miejscach skrzyżowań i zbliżeń do sieci telekomunikacyjnej SKYNETu prace ziemne wykonywać ręcznie z zachowaniem ostrożności /tel. 0-22 424 63 58/.
6. W miejscu skrzyżowań z siecią gazową i w jej pobliżu prace prowadzić ręcznie w porozumieniu i pod nadzorem Polska Spółka Gazownictwa oddz. w Warszawie ; 02-235 Warszawa ul. Równoległa 4a.
7. Projekt wodociągu w działce drogowej 182/5 uzgodnić z WZM i UW Inspektorat Grodzisk Maz. 05-825 ul. Traugutta 4a Tel 022 7555056 w zakresie urządzeń melioracyjnych.

uzgodniono powyższe

Z up. STAROSTY
[Signature]
mgr inż. Marek Wojtowicz
Przewodniczący
narady koordynacyjnej

Z up. STAROSTY
[Signature]
mgr inż. Marek Wojtowicz
Przewodniczący
narady koordynacyjnej

Za zgodność z oryginałem

[Signature]
mgr inż. Anna Chudzińska

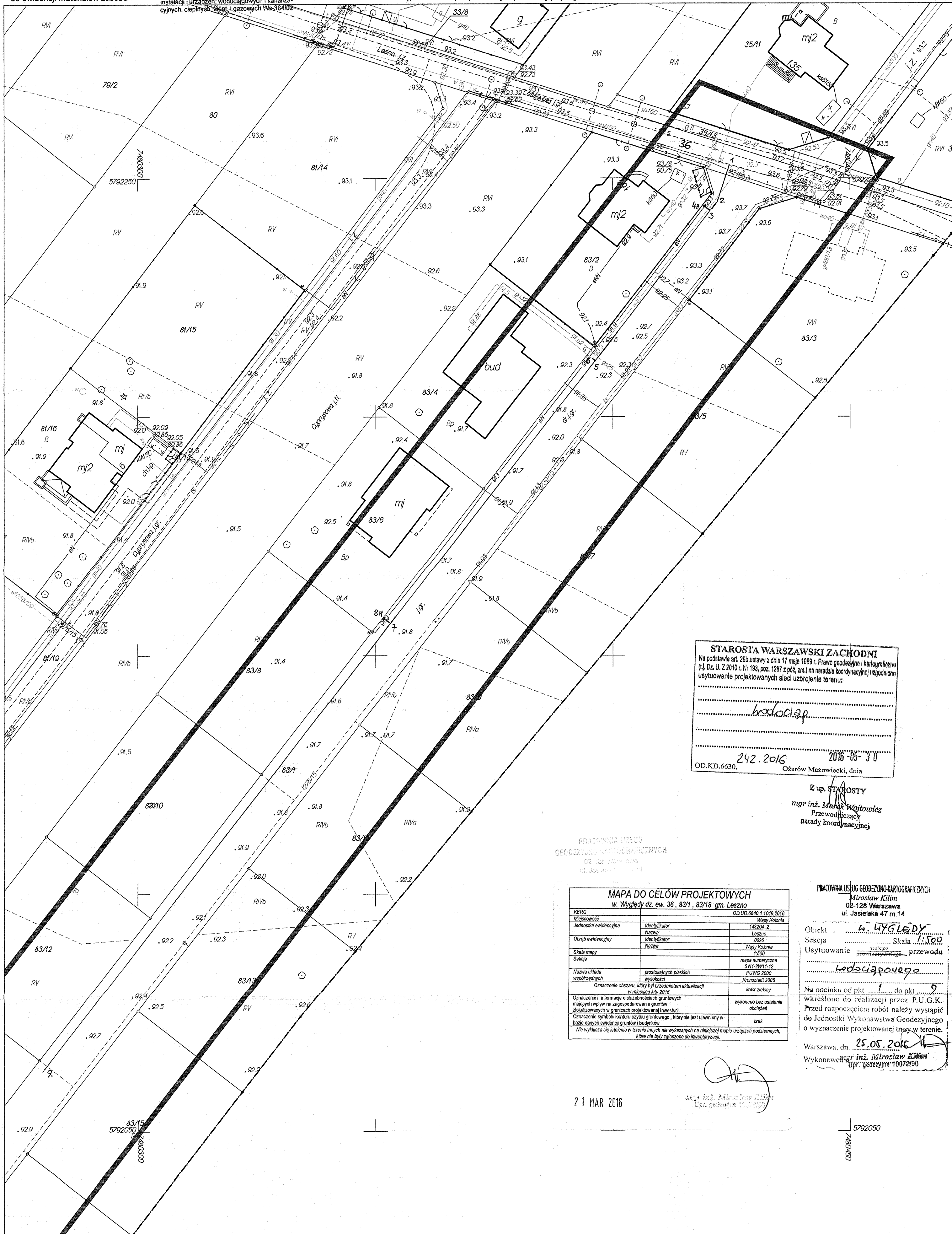

Poświadczam, że niniejszy dokument został opracowany w wyniku prac geodezyjnych i kartograficznych, których rezultaty zawiera operat techniczny wpisany do ewidencji materiałów państwowego zasobu geodezyjnego i kartograficznego.

STAROSTA WARSZAWSKI ZACHODNI
Identyfikator ewidencyjny materiału zasobu - operatu technicznego: P.1432.2016.1181

10. MAR. 2016
Data wpisania operatu technicznego do ewidencji materiałów zasobu

mgr inż. Anna Chudzińska
Upr. bud. do proj. i kier. rob. bud. bez ograniczeń w specjalności instalacyjnej w zakresie sieci, instalacji i urządzeń wodociagowych i kanalizacyjnych, ciepłych i gazowych Wa.38402

Z up. STAROSTY
Halina Sobiecho
Geodeta
Imię, nazwisko i podpis osoby reprezentującej organ



STAROSTA WARSZAWSKI ZACHODNI
Na podstawie art. 28b ustawy z dnia 17 maja 1989 r. Prawo geodezyjne i kartograficzne (t.j. Dz. U. z 2010 r. Nr 193, poz. 1287 z późn. zm.), na zarządzie koordynacyjnej uzgodniono usytuowanie projektowanych sieci uzbrojenia terenu:
Włodzkiap
242.2016 2016-05-30
OD.KD.6630. Ożarów Mazowiecki, dnia

Z up. STAROSTY
mgr inż. Marek Wojtowicz
Przewodniczący
narady koordynacyjnej

PRACOWNIA USŁUG
GEODEZYJNO-KARTOGRAFICZNYCH
02-128 Warszawa
ul. Jasielska 47 m.14

MAPA DO CELÓW PROJEKTOWYCH
w. Wyględy dz. ew. 36, 83/1, 83/18 gm. Leszno

HERG	OD.UD.6640.1.1049.2016	
Miejscowość	Wąsy Kolonia	
Jednostka ewidencyjna	Identyfikator	143204_2
	Nazwa	Leszno
Obszar ewidencyjny	Identyfikator	0208
	Nazwa	Wąsy Kolonia
Skala mapy	1:500	
Sekcja	mapa numeryczna	
	5N1-2W11-12	
Nazwa układu współrzędnych	prostokątnych płaskich	PUWG 2000
	wysokości	Kronsztadt 2006
Oznaczenie obszaru, który był przedmiotem aktualizacji w miesiącu lipcu 2016	kolor zielony	
Oznaczenie i informacja o służebnościach gruntowych mających wpływ na zagospodarowanie gruntów zlokalizowanych w granicach projektowanej inwestycji	wykonano bez ustalenia obciążenia	
Oznaczenie symbolu konturu użytku gruntowego, który jest ujawniony w bazie danych ewidencji gruntów i budynków	brak	
Nie wykazuje się istnienia w terenie innych nie wykazanych na niniejszej mapie urządzeń podziemnych, które nie były zgłoszone do inwentaryzacji.		

PRACOWNIA USŁUG GEODEZYJNO-KARTOGRAFICZNYCH
Miroslaw Kilim
02-128 Warszawa
ul. Jasielska 47 m.14

Objekt: **A. WYGLĘDY**
Sektora: Skala: **1:500**
Usytuowanie: **walego przewodu**
Włodzkiapowaga
Na odcinku od pkt. 1 do pkt. 9
wkreślono do realizacji przez P.U.G.K.
Przed rozpoczęciem robót należy wystąpić do Jednostki Wykonawstwa Geodezyjnego o wyznaczenie projektowanej trasy w terenie.
Warszawa, dn. **25.05.2016**
Wykonawca: **mgr inż. Miroslaw Kilim**
Upr. geodezyjna 1007290

21 MAR 2016

M. Kilim
mgr inż. Miroslaw Kilim
Upr. geodezyjna 1007290

Poświadczam się, że niniejszy dokument został opracowany w wyniku prac geodezyjnych i kartograficznych, których rezultaty zawiera operat techniczny wpisany do ewidencji materiałów państwowego zasobu geodezyjnego i kartograficznego. STAROSTA WARSZAWSKI ZACHODNI

Identyfikator ewidencyjny materiału zasobu - operatu technicznego: P.1432.2016.1181

Z up. STAROSTY

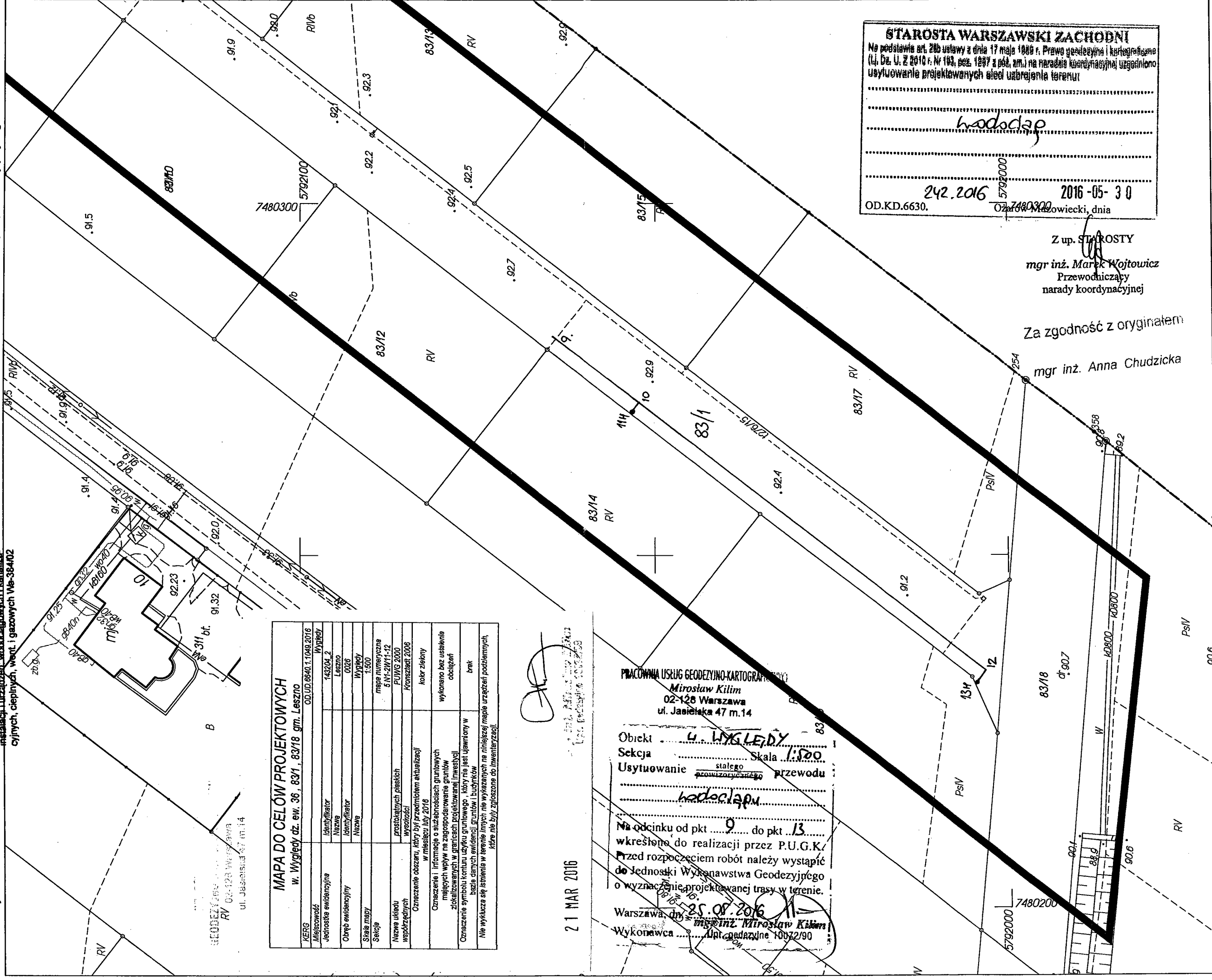
10 MAR. 2016

Data wpisania operatu technicznego do ewidencji materiałów zasobu

mgr inż. Anna Chudzicka
 Upr. bud. do proj. i kier. rob. bud. bez ograniczeń w specjalności instalacyjnej w zakresie sieci, instalacji i urządzeń wodociągowych i kanalizacyjnych, ciepłych, went. i gazowych Wz-38402

Halina Sobiecka
 Geodeta

Imię, nazwisko i podpis osoby reprezentującej organ



STAROSTA WARSZAWSKI ZACHODNI
 Na podstawie art. 20b ustawy z dnia 17 maja 1986 r. Prawo geodezyjne i kartograficzne (Lj. Dz. U. z 2010 r. Nr 193, poz. 1297 z późn. zm.) na podstawie koordynacyjnej uzgodniono usytuowanie projektowanych sieci uzbrojenia terenu!

hadosclap

242.2016 2016-05-30
 OD.KD.6630. 5792000 7480300
 Opatrz. Mazowiecki, dnia

Z up. STAROSTY
 mgr inż. Marek Wojtowicz
 Przewodniczący
 narady koordynacyjnej

Za zgodność z oryginałem
 mgr inż. Anna Chudzicka

MAPA DO CELÓW PROJEKTOWYCH
 w Wyględy dz. ew. 36, 83/1, 83/18 gm. Leszno

KERG	Wygłędy
Miejscowość	Wygłędy
Jednostka ewidencyjna	143204.2
Nazwa	Leszno
Obręb ewidencyjny	0026
Nazwa	Wygłędy
Skala mapy	1:500
Sekcja	mapa numeryczna 5 N1-20/11-12
Nazwa układu współrzędnych	PUMG 2000
Przebieg linii planiszych	Kronstadt 2006
wysokości	lotar zlewny
Opiszenie obszaru, który był przedmiotem aktualizacji w miesiącu lipcu 2016	wykonano bez ustalenia obciążeń
Opiszenie i informacje o służebnościach gruntowych mających wpływ na zagospodarowanie gruntów zaliczonych w granicach projektowanej inwestycji	brak
Oznaczenie symbolu konturu użytku gruntowego, który nie jest ujawniony w bazie danych ewidencji gruntów i budynków	brak
Opiszenie symbolu istnienia w terenie linii, które nie zostały uwzględnione w niniejszej mapie urządzeń podziemnych, które nie były zpisane do inwentaryzacji.	

21 MAR 2016

PRACOWNIA USŁUG GEODEZYJNO-KARTOGRAFICZNYCH
 Mirosław Kilim
 02-128 Warszawa
 ul. Jasielska 47 m.14

Obiekt **4. WYGŁĘDY**
 Sekcja Skala **1:500**
 Usytuowanie stałego przewodu

hadosclap

Na odcinku od pkt 9 do pkt 13
 wkreślono do realizacji przez P.U.G.K.
 Przed rozpoczęciem robót należy wystąpić do Jednostki Wykonawstwa Geodezyjnego o wyznaczenie projektowanej trasy w terenie.

Warszawa, dn. 25.08.2016
 Wykonawca **mgr inż. Mirosław Kilim**
 Upr. geodazyjne 10932/90

Rodzaj pracy: Akt. mapy zas., Wykonawca: KILIM MIROSLAW, Ident. zgłoszenia pracy geodezyjnej: OD.UD.6640.1.1049.2016
 Punkty załamania granic przedstawione na mapie, nie oznaczone symbolem kółka pochodzą z wektoryzacji mapy ewidencyjnej w skali 1:5000.
 Położenie tych punktów może nie spełniać wymagań dokładnościowych przewidzianych Rozporządzeniem Ministra Rozwoju Regionalnego i Budownictwa w sprawie ewidencji gruntów i budynków (Dz.U. Nr 38 poz. 454 z 2001 r. z późn. zm.)
 Wskazano punkty, które nie zostały uwzględnione w niniejszej mapie, z uwagi na ich położenie w odległości powyżej 100 m od linii planiszy.

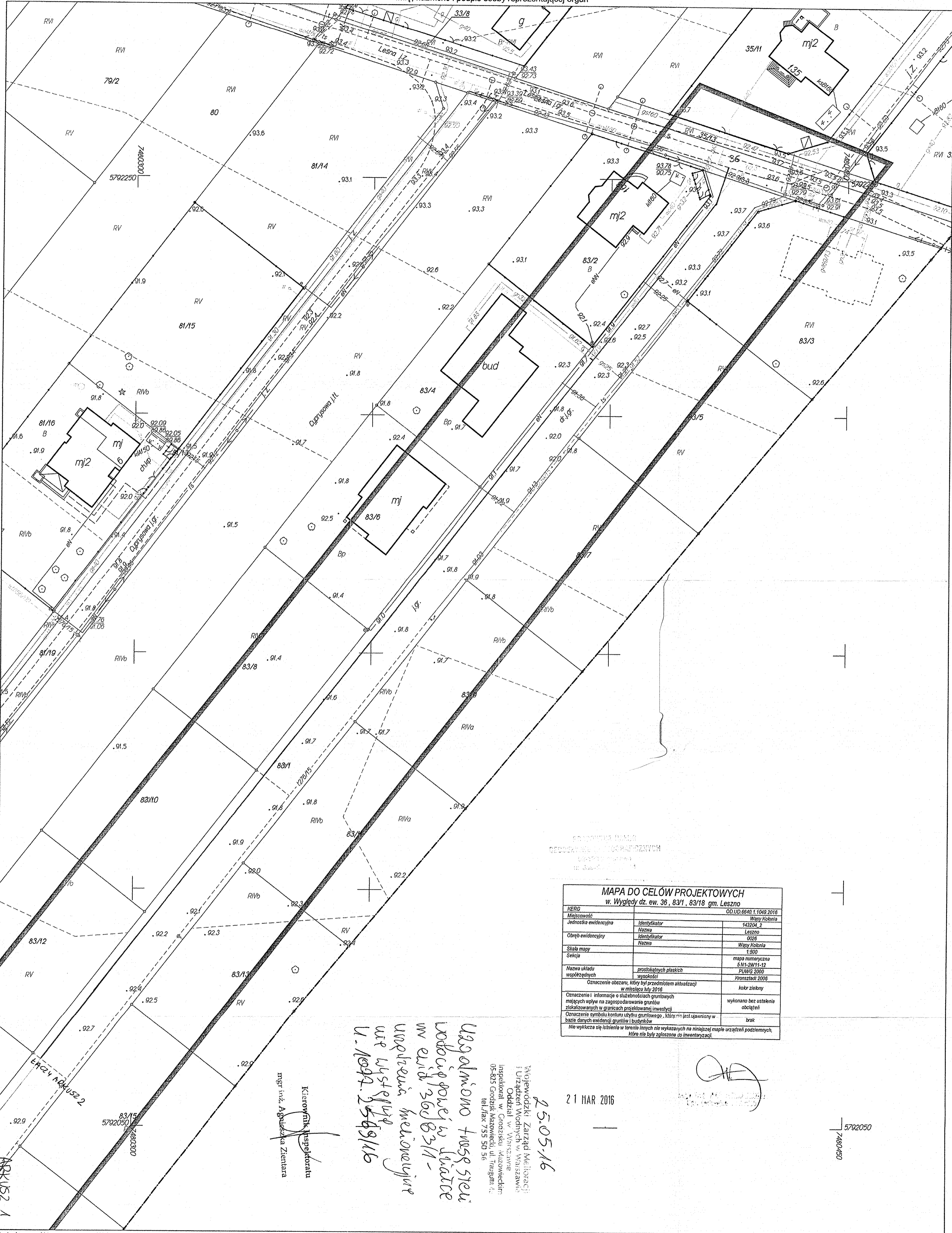

Z up. STAROSTY

Halina Sobiecho
Halina Sobiecho
 Geodeta

Imię, nazwisko i podpis osoby reprezentującej organ

10. MAR. 2016

Data wpisania operatu technicznego do ewidencji materiałów zasobu



OPRACOWANO NA PODSTAWIE DANYCH
 REPERIMENTOWYCH I KARTOGRAFICZNYCH
 GŁÓWNEJ KARTOGRAFICZNEJ
 BIURO WARSZAWA

MAPA DO CELÓW PROJEKTOWYCH w. Wyględy dz. ew. 36, 83/1, 83/18 gm. Leszno	
KERG	OD.UD.6640.1.1049.2016
Miejscowość	Wąszy Kółka
Jednostka ewidencyjna	143204_2
Nazwa	Leszno
Identyfikator	0026
Obszar ewidencyjny	Wąszy Kółka
Nazwa	Wąszy Kółka
Skala mapy	1:500
Sekcja	mapa numeryczna 5115-2W11-12
Nazwa układu współrzędnych	PLWIG 2000
wysokości	Kronsztadt 2006
Oznaczenie obszaru, który był przedmiotem aktualizacji w miesiącu luty 2016	końc. zielony
Oznaczenia i informacje o służbnościach gruntowych mających wpływ na zagospodarowanie gruntów zlokalizowanych w granicach projektowanej inwestycji	wykonano bez ustalenia obciążeń
Oznaczenie symbolu konturu użytku gruntowego, który nie jest ujawniony w bazie danych ewidencji gruntów i budynków	brak
Nie wykazuje się istnienia w terenie innych nie wykazanych na niniejszej mapie urządzeń podziemnych, które nie były zgłoszone do inwentaryzacji.	

Uzasadniono konieczność udrożnienia w drodze w ewid. 36/83/1 - udrożnienia melioracyjnej ure. wst. 14/16 U. 1092. 25.05.16

Katarzyna Inspektor
 mgr inż. Agnieszka Zientara

25.05.16
 Wojewódzki Zarząd Melioracji i Urządzeń Wodnych w Warszawie
 Oddział w Warszawie
 Inspektorat w Górzysku Mazowieckim
 05-825 Górzysk Mazowiecki, ul. Traugotta 4
 tel./fax 735 50 56

21 MAR 2016

Poświadcza się, że niniejszy dokument został opracowany w wyniku prac geodezyjnych i kartograficznych, których rezultaty zawiera operat techniczny wpisany do ewidencji materiałów państwowego zasobu geodezyjnego i kartograficznego.

STAROSTA WARSZAWSKI ZACHODNI

Identyfikator ewidencyjny materiału zasobu - operatu technicznego: P.1432.2016.1181

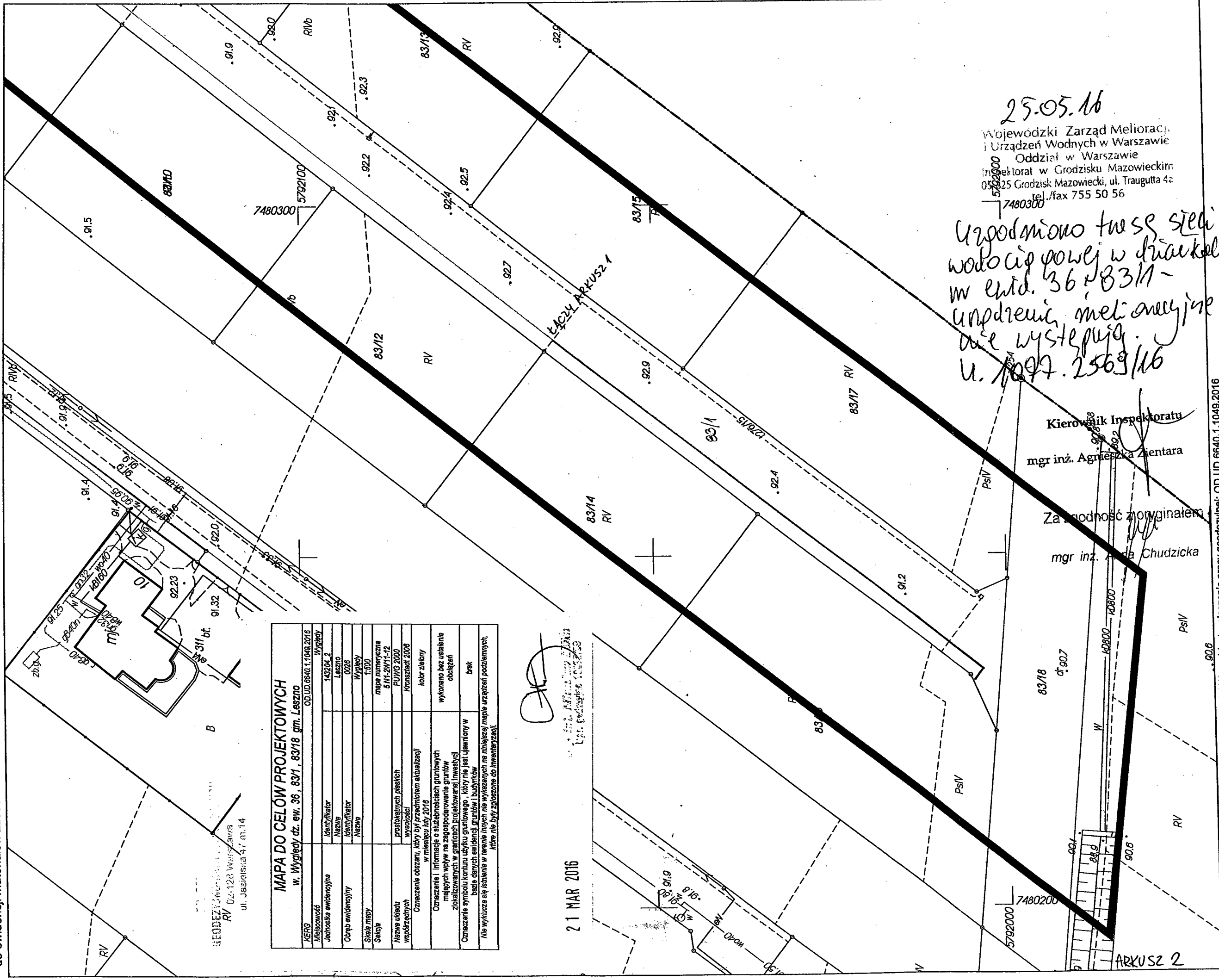
Z up. STAWOŚTY

10 MAR. 2016

Halina Sobiecka
Geodeta

Data wpisania operatu technicznego do ewidencji materiałów zasobu

Imię, nazwisko i podpis osoby reprezentującej organ



MAPA DO CELÓW PROJEKTOWYCH	
w. Wyględy dz. ew. 36, 83/1, 83/18 gm. Leszno	
KERG	OD.U.D.6640.1.1049.2016
Miejscowość	Wyględy
Jednostka ewidencyjna	143204_2
Nazwa	Leszno
Identyfikator	0226
Obręb ewidencyjny	Wyględy
Skala mapy	1:500
Serie	mapa numeryczna 6 NF-2011-12
Nazwa układu współrzędnych	PUWG 2000
Oznaczenie obszaru, który był przedmiotem aktualizacji w miesiącu i w roku	Konstancja 2006
Oznaczenie i informacje o służebnościach gruntowych mających wpływ na zagospodarowanie gruntów zaliczanych w planach projektowanej inwestycji	kolor zielony
Oznaczenie symbolu konturu użytku gruntowego, który nie jest ujawniony w bazie danych ewidencji gruntów i budynków	wykazano bez ustalenia obciążenia
Nie wyklucza się istnienia w terenie innych nie wykazanych na niniejszej mapie urządzeń podziemnych, które nie były zgłoszone do inwentaryzacji.	brak

21 MAR 2016

[Signature]
mgr inż. Agnieszka Zientara

25.05.16
Wojewódzki Zarząd Melioracji i Urządzeń Wodnych w Warszawie
Oddział w Warszawie
Inspektorat w Grodzisku Mazowieckim
05-225 Grodzisk Mazowiecki, ul. Traugutta 4a
tel./fax 755 50 56

uzgodniono trasę sieci wodociągowej w drzewkach w lnd. 36, 83/1 - unudreni meliacyjnej w sąsiedztwie ul. 1047. 2563/16

Kierownik Inspektoratu

mgr inż. Agnieszka Zientara

Za zgodność z oryginałem

mgr inż. Anna Chudzicka

Rodzaj pracy: Akt. mapy zas. Wykonawca: KILIM MIROSLAW, ident. zgłoszenia pracy geodezyjnej: OD.U.D.6640.1.1049.2016
Punkty załamania granic przedstawione na mapie, nie oznaczone symbolem kółka pochodzą z wektoryzacji mapy ewidencyjnej w skali 1:5000.
Położenie tych punktów może nie spełniać wymagań dokładnościowych przewidzianych Rozporządzeniem Ministra Rozwoju Regionalnego i Budownictwa w sprawie ewidencji gruntów i budynków (Dz U Nr 38 poz 454 z 2001 r. z późn. zm.)
Członka pochwa przedstawiono rzędne w układzie Konstancja 2006, rzędne opisane członką prostą pochodzą i innych układów wysokościowych,

ARKUSZ 2