


**Informacja o stanie mienia
Gminy Leszno**

stan na 31.12.2016 r.

- 3.1 grunty - stan na dzień 31.12.2015 r., dane o zmianach w stanie mienia w 2016 r. oraz stan na dzień 31.12.2016 r.
- 3.2 budynki i budowle – stan na dzień 31.12.2015 r. dane o zmianach w stanie mienia w 2016 r. oraz stan na dzień 31.12.2016 r.
- 3.3 udziały gminy w spółkach i ustanowienie hipoteki
- 3.4 wykonanie dochodów z gospodarki mieniem gminy za 2016 r.


WÓJT
Andrzej Cieślak

Stan gruntów na dzień 31 grudnia 2016 r.

	Powierzchnia (m ²)	Wartość
Stan gruntów na dzień 31 grudnia 2015 r.	982 720	23 295 070,85 zł
grunty nabyte w okresie od 01.01.2016 r. do 31.12.2016 r.	26 942	1 598 273,06 zł
grunty zbyte w okresie od 01.01.2016 do 31.12.2016 r.	739	8 404,00 zł
korekta pow. działki ew. nr 412 położonej w Lesznie po podziale (przed podziałem dz.412 - 700 m ² ; po podziale: 412/1-366 m ² i 412/2-545 m ²) + 211 m ²	211	
Stan gruntów na dzień 31 grudnia 2016 r.	1 009 134	24 884 939,91 zł


WÓJT
ANNA WOLCZYŃSKA

Przedział czasu: od 2016-01-01 do 2016-12-31

Wykaz działek nabytych z mocy prawa pod drogi publicznej


L.p.	Obręb	Numer działki	Powierzchnia (m ²)	Data	Aktualna wartość szacunkowa działki (zł)
1	'Leszno	445/1	1860	2016-04-20	120 000,00 zł
2	'Leszno	428/1	13123	2016-04-20	605 000,00 zł
			14 983		725 000,00 zł


WÓJT
Andrzej Cieślak

Przedział czasu: od 2016-01-01 do 2016-13-31

Wykaz działek nabytych w ramach zamiany

L.p.	Obręb	Numer działki	Powierzchnia (m2)	Data nabycia	Aktualna wartość szacunkowa działki (zł)
1	'Leszno	811/10	306	2016-04-29	31 397,00 zł
2	'Leszno	811/12	347	2016-04-29	35 603,00 zł
					67 000,00 zł


WÓJT
Andrzej Cieślak

WÓJT GMINY LESZNO


pow. warszawski zachodni

woj. mazowieckie

Przedział czasu: od 2016-01-01 do 2016-12-31

Wykaz działek zbytych w ramach zamiany

L.p.	Obręb	Numer działki	Powierzchnia (m2)	Data zbycia	Aktualna wartość szacunkowa działki (zł)
1	'Leszno	412/2	545	2016-04-29	6 658,00 zł
					6 658,00 zł


WÓJT
Andrzej Cieślak

Przedział czasu: od 2016-01-01 do 2016-12-31

Wykaz działek zbytych na rzecz inwestycji drogowych

L.p.	Obręb	Numer działki	Powierzchnia (m2)	Data zbycia	Aktualna wartość szacunkowa działki (zł)
1	'Leszno PGR	18/1	97	'2016-07-29	914,00 zł
2	'Leszno PGR	5/1	97	'2016-07-29	832,00 zł
194					1 746,00 zł


WÓJT
Andrzej Cieślak