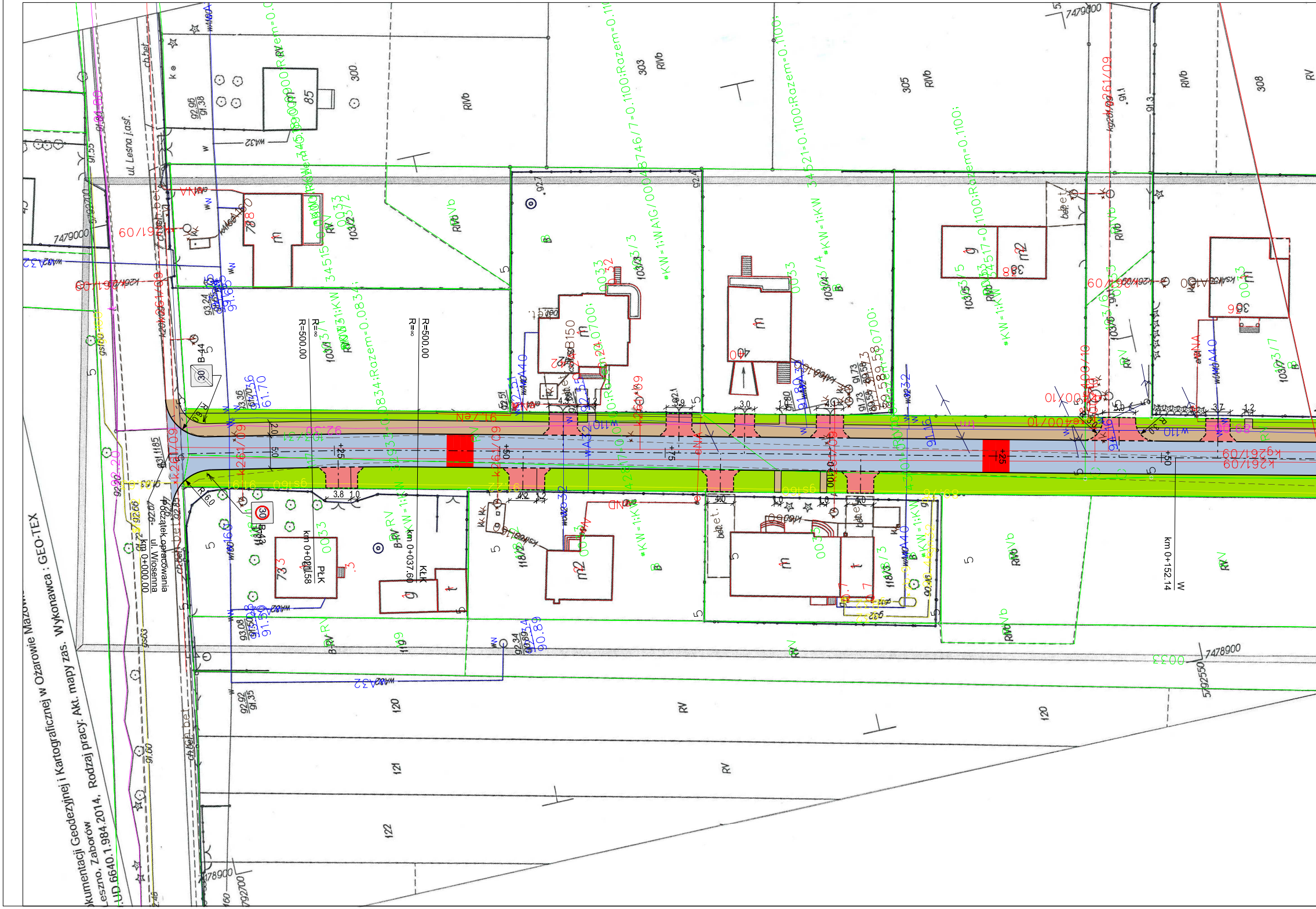
…okumentacji Geodezyjnej i Kartograficznej w Ożarowie Mazow…
…eszno, Zaborów. Rodzaj pracy: Akt. mapy zas. Wykonawca : GEO-TEX
…UD.6640.1.984.2014.
ul. Lesna j.asf.
Początek opracowania
ul. Wiosenna
km 0+000.00
km 0+021.58
PLK
km 0+037.60
KLK
km 0+152.14
W
R=500.00
R=∞
R=6.0
B-44
B-43
30
+25
+50
+75
0+100
+25
+50
K261/09
kg261/09
ch.bet.
wA32
wA40
KW=1:KW
300
303
305
308
85
120
121
122
RIVb
RV
RIVa
B-RV
B
7479000
7478900
5792700
5792550
103/3/7
103/3/3
103/3/4
103/3/5
103/3/6
118/3/2
118/3/3
3.8
1.0
4.2
1.2
3.0
3.7
5

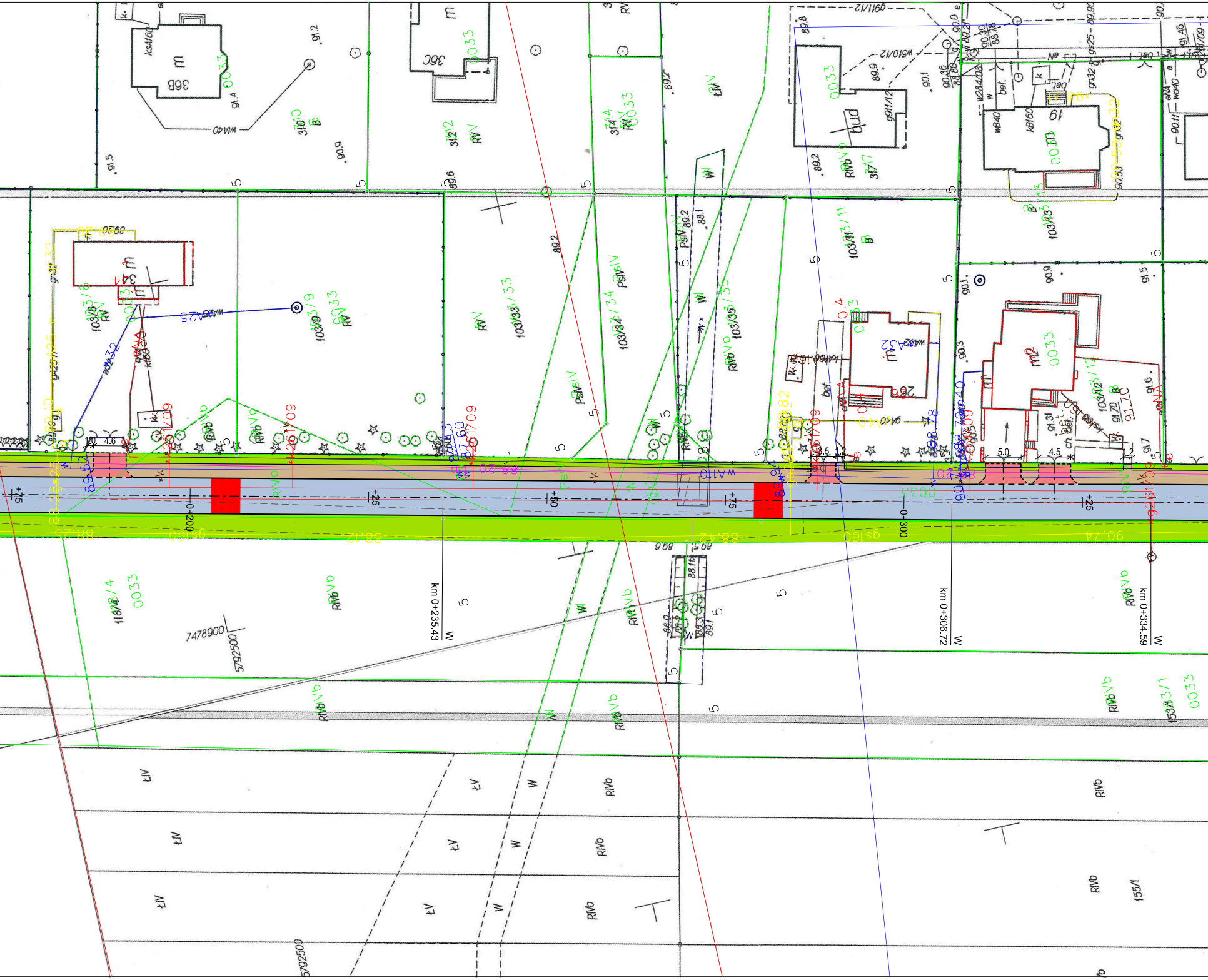
km 0+235.43
km 0+306.72
km 0+334.59
0+200
0+300
+75
+25
+50
7478900
5792500
36B
36C
19
26
103/8
103/9
103/33
103/34
103/35
103/11
103/12
103/13
118/4
153/1
155/1
310
312
314
317
RV
RIVb
PsIV
ŁIV
ŁV
W
B
0033
4.6
5.0
4.5
6.5
wA110
gs160
88.42
88.12
88.25
90.74
89.6
89.5
89.2
88.1
91.2
91.4
91.5
90.9
89.8
89.9
90.1
90.3
91.6
91.7

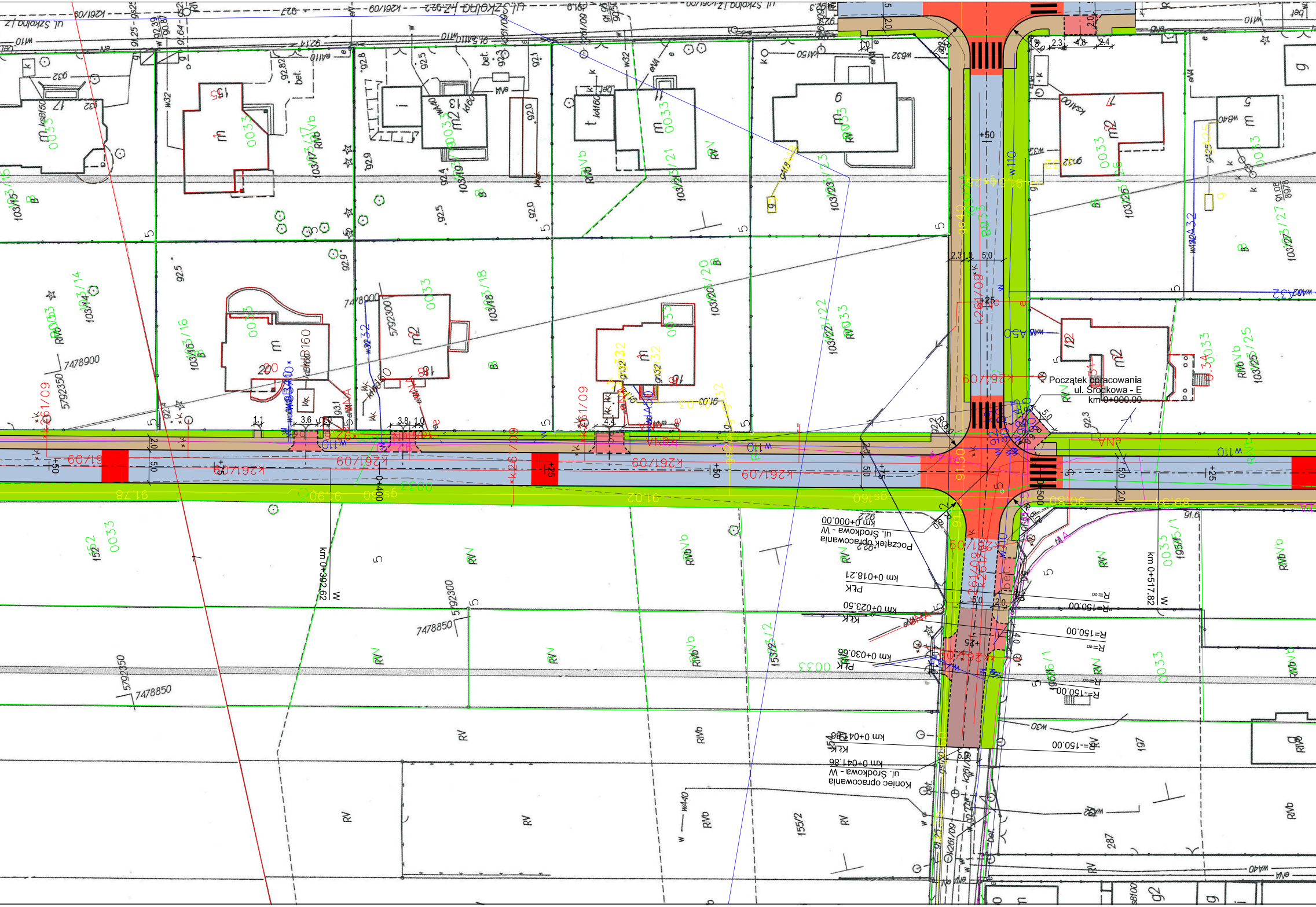
ul. Szkolna
Początek opracowania
ul. Środkowa - E
km 0+000.00
Początek opracowania
ul. Środkowa - W
km 0+000.00
PŁK km 0+018.21
KŁK km 0+023.50
PŁK km 0+030.66
KŁK km 0+041.86
Koniec opracowania
ul. Środkowa - W
km 0+041.86
km 0+392.62 W
km 0+517.82 W
R=150.00
R=-150.00
R=∞
k261/09
w110
w32
eNA
gs160
0033
RVb
RIVb
RV
B
m2
103/14
103/16
103/18
103/20
103/22
103/25
103/27
152
155/1
155/2
197
287
7478900
5792350
7478850
5792300

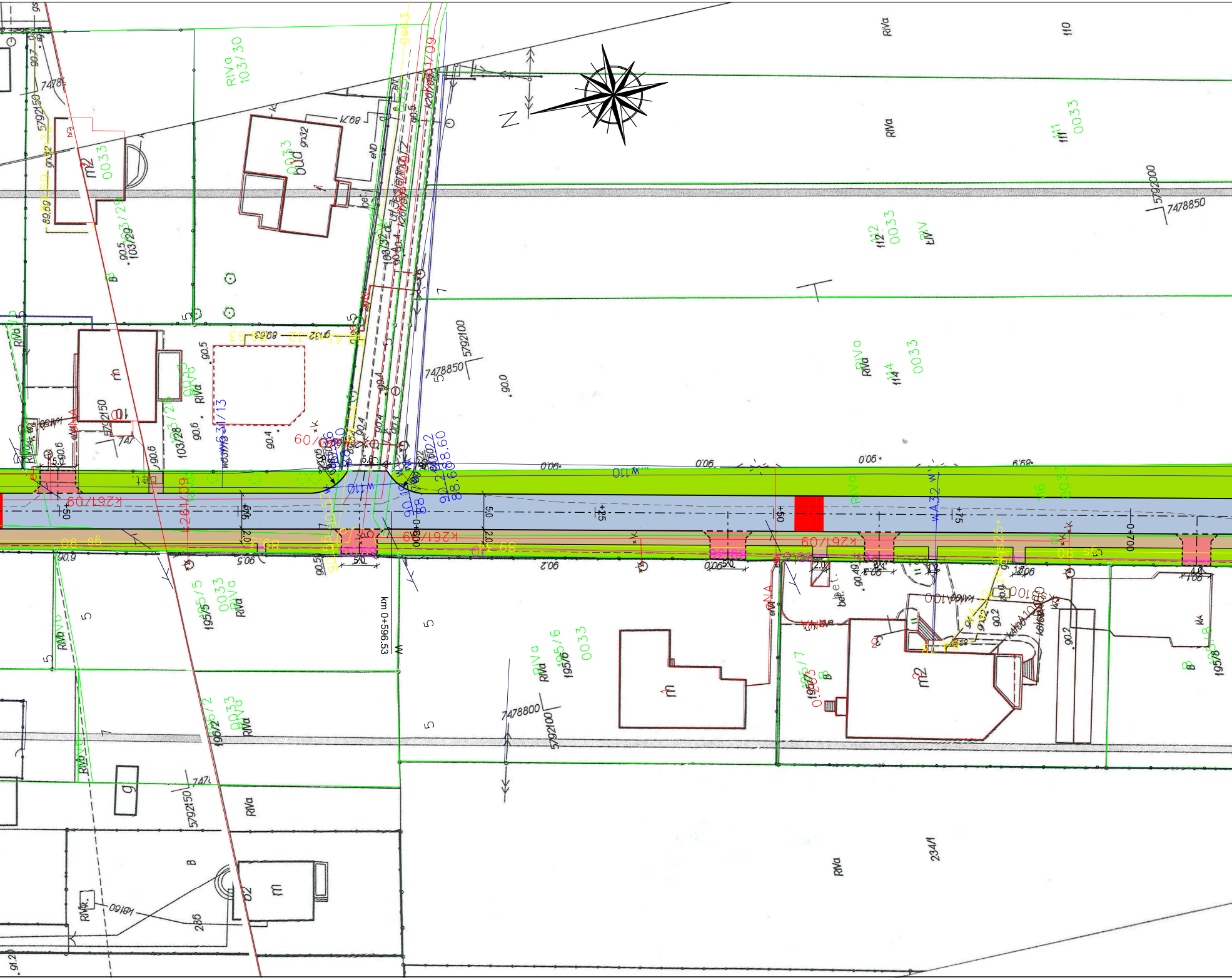
RIVa
103/30
0033
bud
m2
103/29
B
110
111
0033
112
0033
5792000
7478850
N
114
0033
RIVa
5792100
7478850
90.0
m
103/28
90.6
90.4
90.5
W110
K261/09
+50
+25
+50
+75
0+700
0+600.00
km 0+596.53
W
5.0
2.0
90.2
90.9
90.5
195/5
0033
RIVa
195/6
0033
195/7
0.2
m
m2
7478800
5792100
196/2
0033
RIVa
5792150
RIVa
234/1
B
m
286
91.2
195/8
B
90.2
W4A32
eNA
bet.

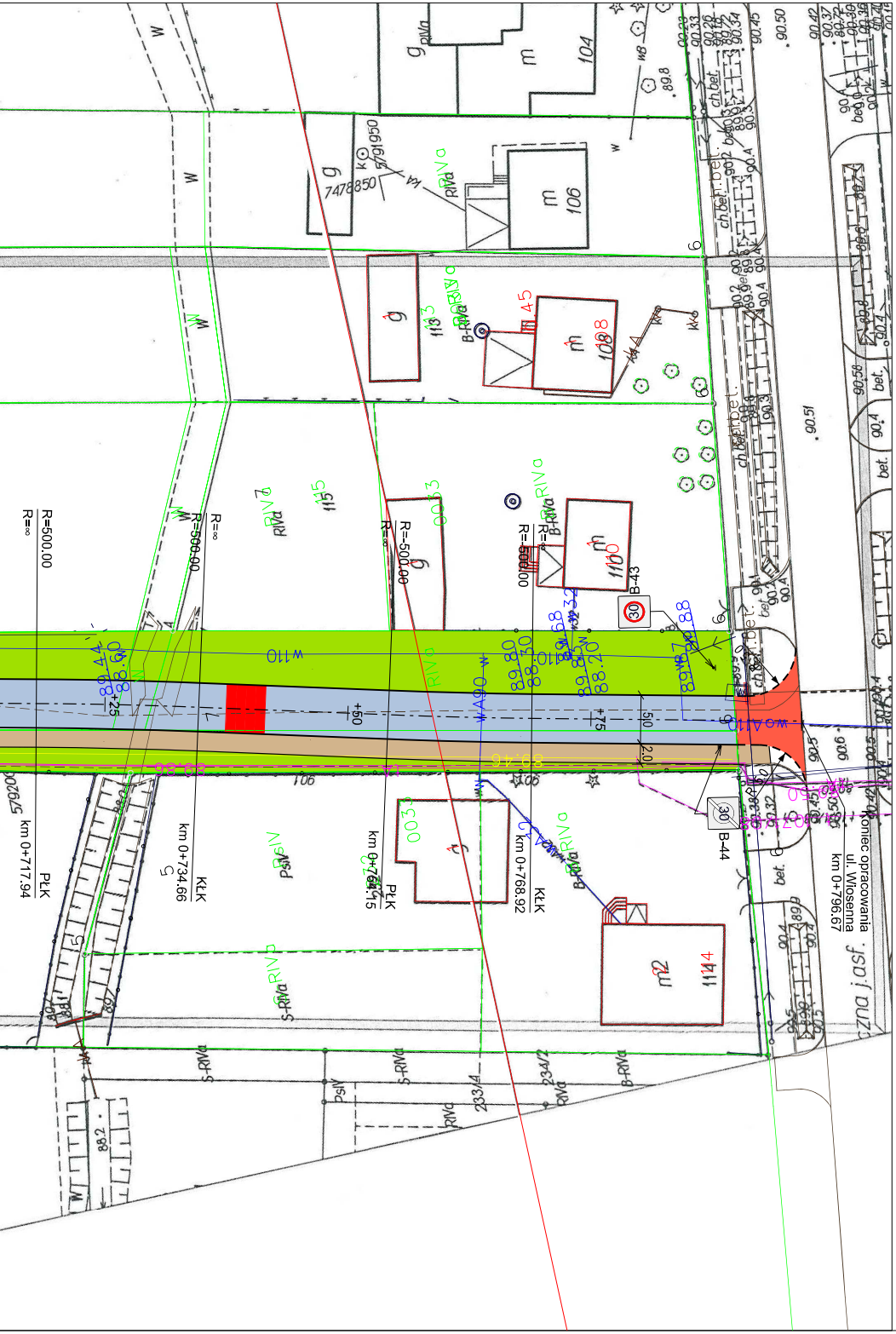
R=500.00
R=∞
R=500.00
R=∞
R=500.00
R=∞
R=500.00
R=∞
km 0+717.94
PŁK
km 0+734.66
KŁK
km 0+764.15
PŁK
km 0+768.92
KŁK
Koniec opracowania
ul. Wiosenna
km 0+796.67
B-43
B-44
30
30
+25
+50
+75
w110
wA110
wA90
113
115
108
110
114
104
106
bet.
ch.bet.
jezdnia asf.

LEGENDA:

-·-·-	projektowana oś drogi
——	projektowane krawężniki bet.
- - - -	projektowane krawężniki bet. zatopione
- - - -	projektowane oporniki
——	projektowane obrzeża bet.
— —	projektowany ściek z kostki bet.
🟦	projektowana nawierzchnia jezdni z kostki betonowej koloru szarego
🟥	projektowana nawierzchnia jezdni z kostki betonowej koloru czerwonego - wyniesione skrzyżowania
🟥	projektowana nawierzchnia jezdni z kostki betonowej koloru czerwonego - wyniesione skrzyżowania
🟫	projektowana nawierzchnia jezdni z kostki betonowej koloru szarego - remont jezdni
🟥	projektowany zjazd z kostki bet.
🟥	projektowany próg zwalniający z kostki bet.
🟩	zieleń

Zamawiający:

GMINA LESZNO
Al. Wojska Polskiego 21
05-084 Leszno

Wykonawca :

PC-PROJEKT

PC-PROJEKT
ul. Zielone Zacisze 1/341, 03-294 Warszawa
biuro: ul. Gąbińska 9/75, 01-703 Warszawa
tel: +48 22 490 42 31, fax: +48 22 203 47 15
biuro@pc-projekt.home.pl
www.pc-projekt.waw.pl

Branża: drogowa	Zadania/Obiekt: Budowa ulicy Wiosennej i ul. Środkowej w Lesznie
Nr tomu: ---	
Data rewizji: ---	
Stadium: K	Temat opracowania: KONCEPCJA DO PROJEKTU BUDOWLANEGO
Nr arch: 2014_24	
Numer umowy: -	Tytuł rysunku: PLAN SYTUACYJNY
Kod CPV: 71320000-7	

Stanowisko	Imię i nazwisko	Uprawnienia	Podpis
Projektant	mgr inż. Rafał Jakubicki	MAZ/0038/POOD/13	
Projektant	mgr inż. Paweł Ciechanowicz	MAZ/0350/POOD/08	

Data opracowania:	Skala:	Nr rys.:
09.04.2014	1 : 500	1.1